




# hlavní výkres

## ÚPLNÉ ZNĚNÍ ÚZEMNÍHO PLÁNU OBCE Sousedovice po změně č. 1, změně č. 2

### Legenda

-  hranice katastrálního území
-  správní území obce
-  zastavěné území
-  zastavitelné plochy
-  návrh vedení VN s ochr. pásmy 110 Kv

### územní systém ekologické stability

-  lokální biocentrum
-  lokální biokoridor

### plochy stabilizované

-  SO
-  VV
-  IO
-  PA
-  TV
-  ZV
-  SR
-  MK
-  SR
-  MK
-  SR
-  MK
-  SR
-  MK
-  SR
-  MK
-  SR
-  MK
-  SR
-  MK
-  SR
-  MK
-  SR
-  MK
-  SR
-  MK
-  SR
-  MK

### plochy změn I. etapy

-  SO
-  VV
-  IO
-  PA
-  TV
-  ZV
-  VS
-  SR
-  MK
-  SR
-  MK
-  SR
-  MK
-  SR
-  MK
-  SR
-  MK
-  SR
-  MK
-  SR
-  MK
-  SR
-  MK
-  SR
-  MK
-  SR
-  MK
-  SR
-  MK

### plochy změn II. etapy

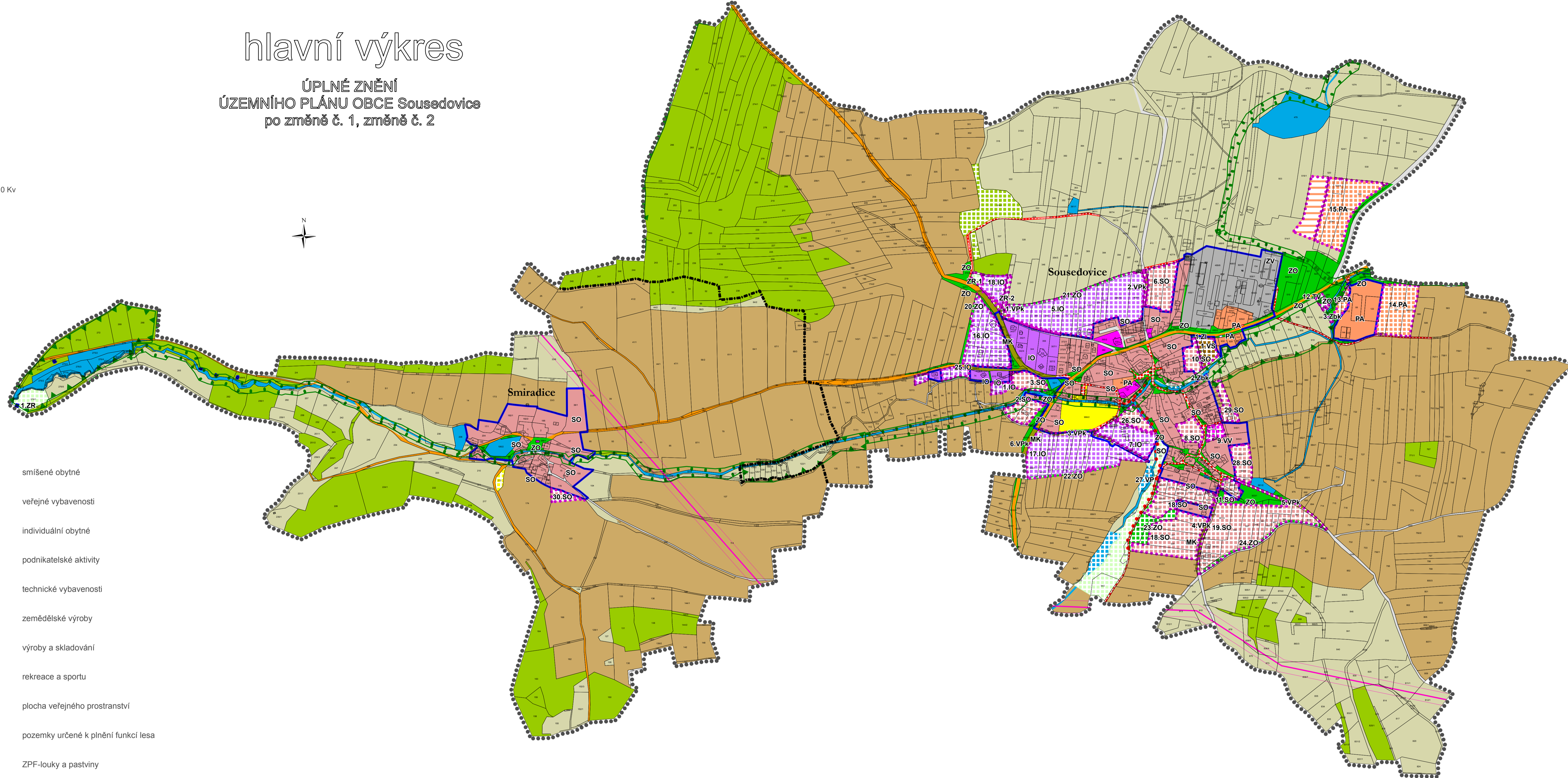
-  PA

- smíšené obytné
- veřejné vybavenosti
- individuální obytné
- podnikatelské aktivity
- technické vybavenosti
- zemědělské výroby
- výroby a skladování
- rekreace a sportu
- plocha veřejného prostranství
- pozemky určené k plnění funkcí lesa
- ZPF-louky a pastviny
- ZPF-orná půda
- vodní plochy a toky
- zeleň ostatní
- zeleň izolační
- zeleň biokoridoru
- zeleň rekreační

### dopravní vybavenost

-  plochy stabilizované
-  plochy změn

-  silnice III. třídy
-  místní a obslužné komunikace
-  vjezd
-  pěší trasy



## hlavní výkres ÚPLNÉ ZNĚNÍ ÚZEMNÍHO PLÁNU OBCE Sousedovice po změně č. 1, změně č. 2

### Záznam o účinnosti

správní orgán, který poslední změnu vydal:	pořadové číslo poslední změny:
Zastupitelstvo obce Sousedovice	2
datum nabytí účinnosti poslední změny:	

oprávněná úřední osoba pořizovatele jméno a příjmení: Ing. Vlastimil Smitka funkce: oprávněná úřední osoba pořizovatele podpis:	otisk úředního razítka pořizovatele
jméno a příjmení: Pavel Polanka funkce: starosta obce Sousedovice podpis:	

