





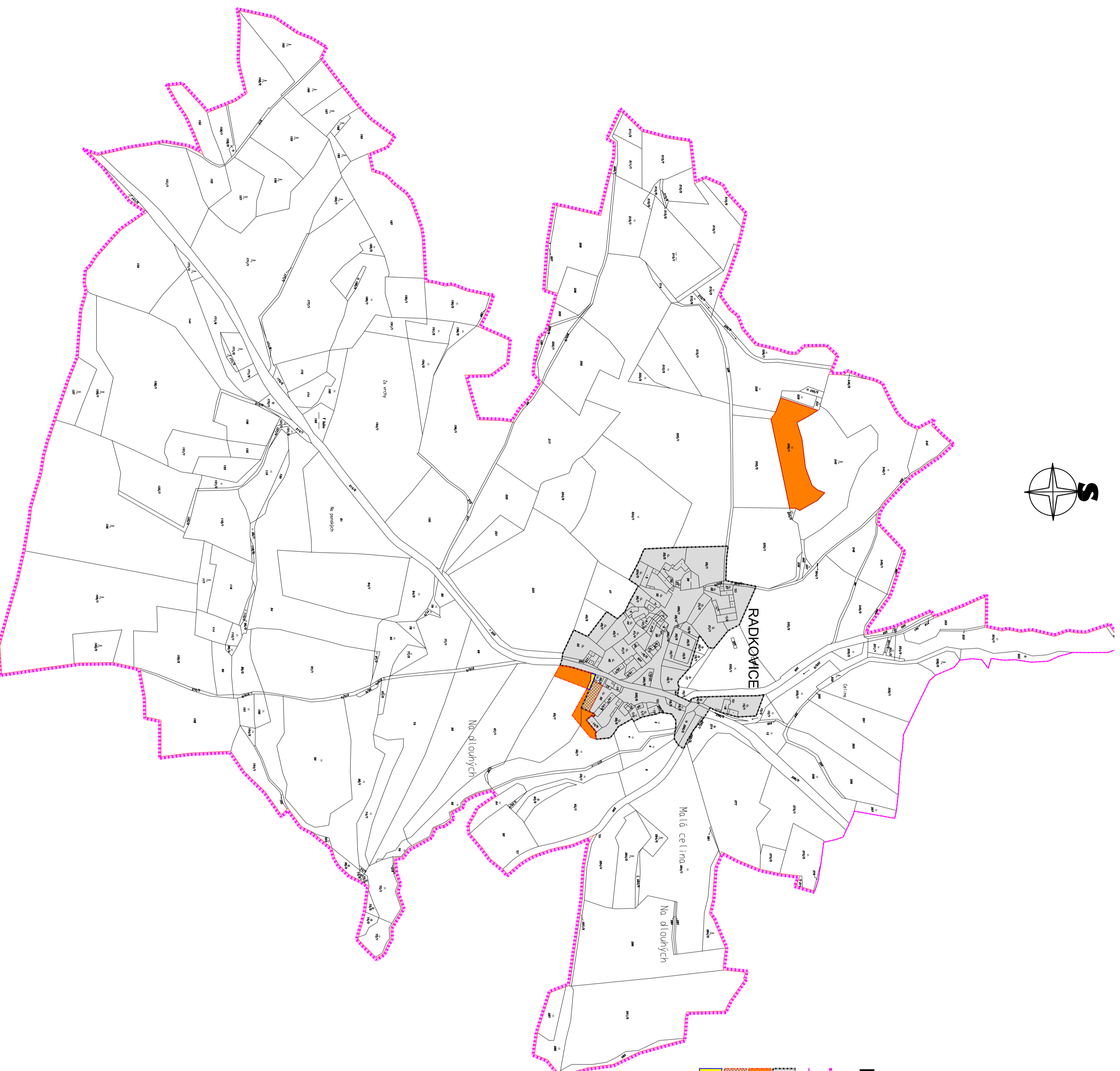


ZMĚNA Č. 1 ÚP ÚLEHLE

VÝKRES ZÁKLADNÍHO ČLENĚNÍ

LEGENDA:

-  HRANICE OBCE ÚLEHLE
-  HRANICE KATASTRÁLNÍHO ÚZEMÍ
-  ZASTAVĚNÉ ÚZEMÍ VYMEZENÉ V ÚP
-  ZASTAVITELNÁ PLOCHA
-  ZASTAVITELNÁ PLOCHA V ZASTAV. ÚZEMÍ
-  PLOCHA ZMĚN NEZASTAVĚNÉHO ÚZEMÍ



Z Á Z N A M O Ú Č I N N O S T I

ZMĚNA Č. 1 ÚZEMNÍHO PLÁNU ÚLEHLE

Společný orgán, který územní plán vydal:	Otisk razítka-pořizovatel:	Otisk razítka-obec:
Zastupitelstvo obce Úlehle		
Datum nabytí účinnosti:		
Pořizovatel:		
Obecní úřad Úlehle		
Pověřená osoba pořizovatele:		
Ing. Hana Roudnická		
Podpis:		

ZMĚNA Č. 1 ÚP ÚLEHLE

VÝKRES: VÝKRES ZÁKLADNÍHO ČLENĚNÍ

MĚŘÍTKO: 1:5000 DATUM: PROSINEC 2017

V.1

VYPRACOVAL: Ing.arch.Dagmar Buzu,Kostnická 158,39001 Tábor

VÝROK

Číslo: 158/2017