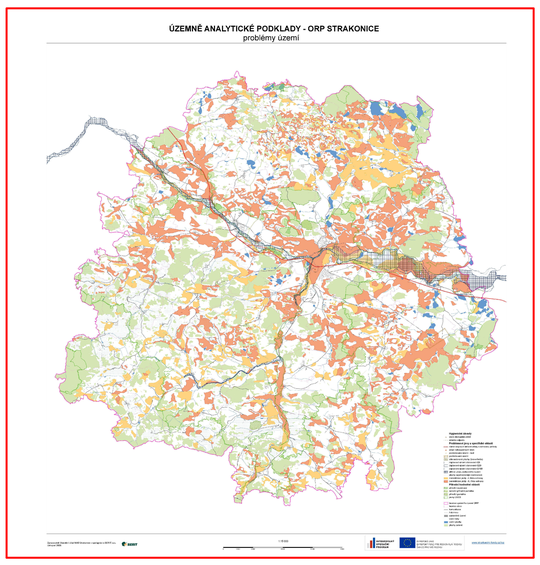

2008

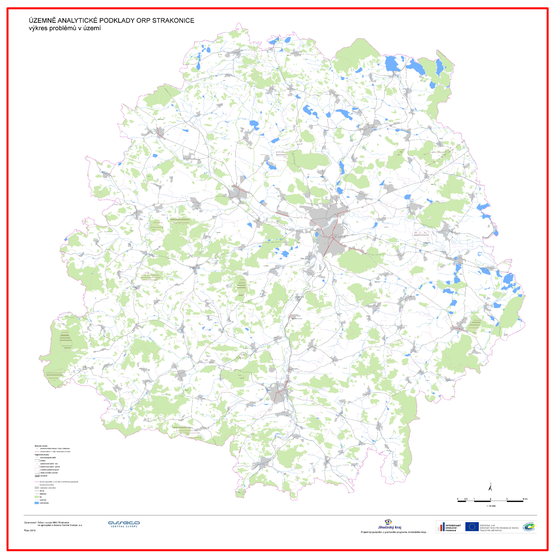

2010

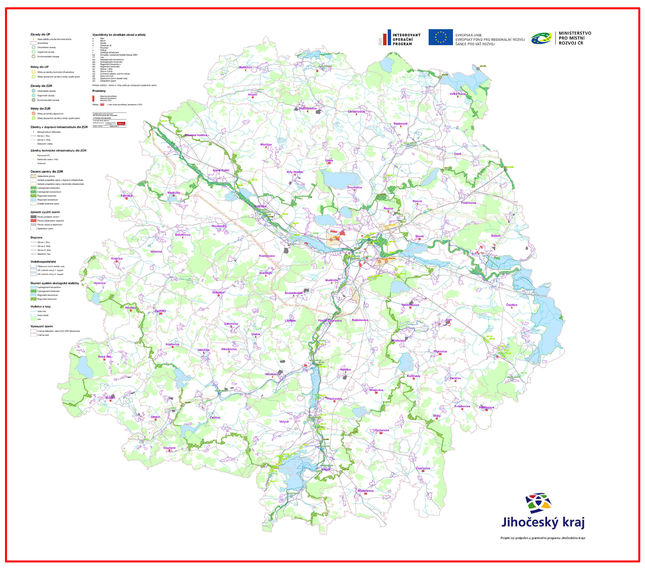

2012

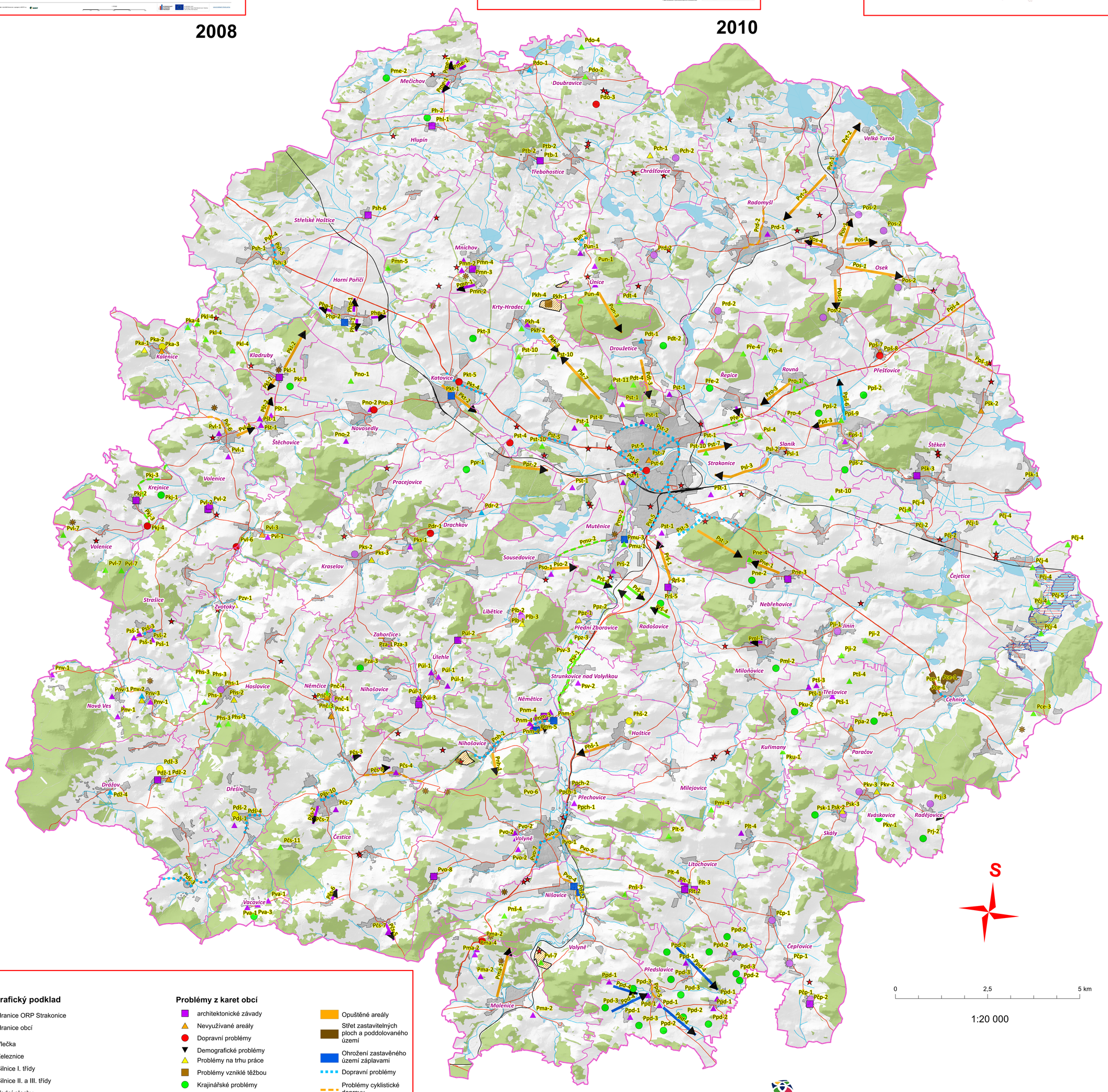

Topografický podklad

- Hranice ORP Strakonice
- Hranice obcí
- Vlečka
- Železnice
- Silnice I. třídy
- Silnice II. a III. třídy
- Vodní plochy
- Vodní toky
- Zastavěné území
- Les

Ostatní problémy

- Území zvláštní povodně pod vodním dílem
- Poddolované území
- Staré ekologické zátěže
- Dobývací prostor

Problémy z karet obcí

- architektonické závady
- Nevyužívané areály
- Dopravní problémy
- Demografické problémy
- Problémy na trhu práce
- Problémy vzniklé těžbou
- Krajinářské problémy
- Problémy občanské vybavenosti
- Přírodní problémy
- Problémy rekreace
- Problémy technické infrastruktury
- Urbanistické závady
- Střet zastavitelných ploch a záplavového území
- Opuštěné areály
- Střet zastavitelných ploch a poddolovaného území
- Ohrožení zastavěného území záplavami
- Dopravní problémy
- Problémy cyklistické dopravy
- Krajinářské problémy
- Dopravní problémy
- Prolémy dopravy cyklistické a pěší
- Krajinářské problémy
- Urbanistické problémy
- Problémy vodního režimu

Jihočeský kraj

Projekt byl podpořen z grantového programu Jihočeského kraje

Územně analytické podklady ORP Strakonice

III. úplná aktualizace 2012 - 2014

VÝKRES PROBLÉMŮ

Zpracovatel: Ing. Pavla Hulcová
IČ: 028 58 533
J. Opletala 902/19
370 05 České Budějovice

Spolupracovali: Ing. Simona Ťoupalíková
Jakub Hulec

Požizovatel: Městský úřad Strakonice
Velké náměstí 2
386 21 Strakonice
http://www.strakonice.eu