

**PROGRAM ROZVOJE
MIKROREGIONU STŘEDNÍ
POOTAVÍ**

Program rozvoje mikroregionu střední Pootaví

Obsah

Úvod	4
1. Profil mikroregionu	5
1.1 Základní informace o obcích	5
1.1.1 Svazek obcí mikroregionu střední Pootaví.....	5
1.1.2 Sídlní struktura a demografické údaje.....	5
1.1.3 Realizované a plánované územní akce.....	9
1.2 Historický vývoj na území mikroregionu	10
1.2.1 Horní Poříčí.....	10
1.2.2 Kalenice.....	10
1.2.3 Katovice.....	12
1.2.4 Kladnuby.....	13
1.2.5 Krejnice.....	14
1.2.6 Krtý - Hradec.....	14
1.2.7 Mnichov.....	14
1.2.8 Novosedly.....	15
1.2.9 Pracejovice.....	15
1.2.10 Strašice.....	16
1.2.11 Střelské Hoštice.....	16
1.2.12 Štěchovice.....	17
1.2.13 Volenice.....	18
1.2.14 Zvotoky.....	18
1.3 Poloha, geologické poměry a klimatické podmínky.....	18
1.3.1 Strakonický region.....	18
1.3.2 Horniny a reliéf.....	19
1.3.3 Podnebí.....	19
1.3.4 Půda, vegetace, fauna.....	21
1.3.5 Rybníky.....	22
1.3.6 Vodní toky.....	23
1.3.7 Ostatní vodní plochy.....	23
1.4 Infrastruktura a doprava.....	23
1.4.1 Vodohospodářská infrastruktura.....	23
1.4.2 Odpadové hospodářství.....	24
1.4.3 Energetická infrastruktura.....	24
1.4.4 Telekomunikační infrastruktura.....	25
1.4.5 Doprava a dopravní obslužnost.....	26
1.4.6 Stav komunikací.....	27
1.4.7 Cyklodoprava.....	28
1.5 Ekonomické prostředí.....	31
1.5.1 Současná ekonomická základna.....	33
1.5.2 Významné podniky.....	35
1.5.2 Příležitosti k podnikání.....	37
1.5.3 Struktura zaměstnanosti.....	37
1.5.4 Nezaměstnanost.....	38
1.6 Sociální vybavenost.....	40
1.6.1 Sociální a zdravotní vybavenost.....	40
1.6.2 Pošty, peněžní ústavy a další služby.....	41
1.7 Školství a vzdělávání.....	41
1.7.1 Střední školy a odborná učiliště.....	42
1.8 Kultura, cestovní ruch a sport.....	42
1.8.1 Nejvýznamnější historické památky.....	43
1.8.2 Další historické a kulturní památky.....	43
1.8.3 Stravovací a ubytovací možnosti.....	44
1.8.4 Kultura a kulturní zařízení.....	45
1.8.5 Sportovní a zájmové činnosti.....	47
1.8.6 Ostatní zájmové činnosti.....	48
1.9 Zemědělství, lesnictví a rybářství.....	49
1.9.1 Nejvýznamnější zemědělské podniky.....	49

Program rozvoje mikroregionu střední Pootaví

1.9.2	Lesnictví.....	49
1.9.3	Rybářství.....	50
1.10	Životní prostředí.....	50
1.10.1	Voda.....	50
1.10.2	Ovzduší.....	51
1.10.3	Ochrana přírody a staré ekologické zátěže.....	51
2.	SWOT.....	52
2.1	Souhrnná SWOT analýza mikroregionu – silné a slabé stránky regionu.....	52
2.2	Souhrnná SWOT analýza mikroregionu – příležitosti a ohrožení.....	53
3.	Strategická část.....	54
3.1	Vize mikroregionu střední Pootaví.....	54
3.2	Strategie rozvoje.....	55
3.2.1	Prioritní oblast 1: <i>Infrastruktura a životní prostředí</i>	55
3.2.2	Prioritní oblast 2: <i>Podnikání, cestovní ruch</i>	57
3.2.2	Prioritní oblast 3: <i>Zemědělství, lesnictví, rybářství a rozvoj venkova</i>	59
3.2.3	Prioritní oblast 4: <i>Kvalita života</i>	61
3.3	Specifikace opatření.....	63
3.3.1	CÍL 1.1.....	63
3.3.2	CÍL 1.2.....	66
3.3.3	CÍL 1.3.....	68
3.3.4	CÍL 2.1.....	70
3.3.5	CÍL 2.2.....	72
3.3.6	CÍL 3.1.....	74
3.3.7	CÍL 3.2.....	76
3.3.8	CÍL 3.3.....	78
3.3.9	CÍL 4.1.....	80
3.3.10	CÍL 4.2.....	83
4.	Návrhová část.....	85
4.1	Akční plán rozvoj mikroregionu.....	85
4.1.1	Seznam doporučených projektů.....	85
4.1.2	Prioritní oblast 1: <i>Infrastruktura a životní prostředí</i>	90
	PRIORITNÍ OBLAST 1: INFRASTRUKTURA A ŽIVOTNÍ PROSTŘEDÍ.....	90
	PRIORITNÍ OBLAST 2: PODNIKÁNÍ, CESTOVNÍ RUCH.....	92
	PRIORITNÍ OBLAST 3: ZEMĚDĚLSTVÍ, LESNICTVÍ, RYBÁŘSTVÍ A ROZVOJ VENKOVA.....	93
	PRIORITNÍ OBLAST 4: KVALITA ŽIVOTA.....	94
4.2	Doporučení pro implementaci.....	95
4.3	Doporučení pro aktualizaci.....	95
5.	Přílohy.....	96

Program rozvoje mikroregionu střední Pootaví

Úvod

Dokument „Program rozvoje mikroregionu střední Pootaví“ byl zpracován na objednávku Svazku obcí středního Pootaví v roce 2004. Jeho snahou je navrhnout středně- až dlouhodobý rozvoj území mikroregionu středního Pootaví, v návaznosti na programové dokumenty srovnatelného nebo vyššího řádu, kterými jsou:

- Program rozvoje územního obvodu Jihočeského kraje (dále PRK)
- Regionální operační program regionu soudržnosti NUTS 2 Jihozápad (dále ROP)
- Národní rozvojový plán ČR (dále NRP)

Smyslem dokumentu je společné propojení a provázání zájmů a záměrů akcí a aktivit venkovských obcí v územně uceleném venkovském zájmovém prostoru s cílem dosažení žádoucích změn ve všech obcích takto vymezeného prostoru. Dalším důvodem je možnost čerpání finanční pomoci ze strukturálních fondů EU jako prostředku pomáhajícího snižovat ekonomickou a sociální nerovnováhu zemí ucházejících se o vstup do tohoto společenství.

Program rozvoje mikroregionu střední Pootaví konkretizuje strategické cíle a rozvojové aktivity stanovené strategickými dokumenty Jihočeského kraje a České republiky vyššího řádu ve formě konkrétních opatření a projektů, určuje jejich nositele a navrhuje způsoby financování a implementace. Jeho struktura zahrnuje tyto části:

- analýza hospodářského a sociálního stavu a vývoje mikroregionu, charakteristika silných a slabých stránek, příležitostí a ohrožení – analytická část,
- stanovení rozvojové vize mikroregionu, priorit, cílů a opatření ve čtyřech hlavních oblastech rozvoje – infrastruktura a životní prostředí, zemědělství a obnova venkova, ekonomické prostředí, sociální prostředí a lidské zdroje – strategická část,
- stanovení konkrétních aktivit a návrhů projektů, včetně návrhu jejich financování a implementace – návrhová část.

Při zpracování dokumentu hrála rozhodující úlohu pracovní skupina složená ze zástupců jednotlivých měst, obcí a dalších subjektů působících v jejich správních územích, která zformulovala tzv. SWOT analýzu, dále vizi mikroregionu, priority, cíle a opatření a v neposlední řadě konkrétní aktivity a návrhy projektů.

Činnost skupiny byla koordinována a usměrňována zpracovatelem, kterým byla Regionální rozvojová agentura jižních Čech - RERA a.s. České Budějovice.

Program rozvoje mikroregionu střední Pootaví

1. Profil mikroregionu

1.1 Základní informace o obcích

1.1.1 Svazek obcí mikroregionu střední Pootaví

Mikroregion střední Pootaví je vymezen územím 14 obcí a zaujímá plochu 114,62 km² a ke dni 1.1.2004 zde žilo celkem 4 774 obyvatel. Hustota zalidnění tak činila ke stejnému datu 41,65 obyvatel na km².

Do tohoto území zasahuje rozsáhlé a poměrně členité území Šumavského podhůří, které je erozí vodních toků značně rozčleněné a příkré údolní svahy zde ostře kontrastují s převládajícím kopcovitým terémem.

Řešené území je územím pověřené obce III. stupně Strakonice, které leží mezi územími pověřených obcí III. stupně Vodňany a Písek.

Tabulka číslo 1. Členské města a obce mikroregionu střední Pootaví

OBEC/MĚSTO	STAROSTA	TELEFON	E-MAIL	WWW
Obec Horní Poříčí	Václav Paroubek	383399750		
Obec Kalenice	Josef Zábranský	383394164		
Obec Katovice	Ing. Tomáš Hajdušek	383399163	knihovna.katovice@iol.cz	
Obec Kladruby		383394226		
Obec Krejnice	Ladislav Jáchym	383394409		
Obec Krty-Hradec	Ing. Miroslav Samec	383398617		
Obec Mnichov	Ing. František Kruml	383394409	mnichov@strakonice.cz	
Obec Novosedly	Jiří Janus	383398341	obecnovosedly@quick.cz	
Obec Pracejovice	František Míšek	383323318		
Obec Strašice	Antonín Marek	383394197		
Obec Střelské Hoštice	Ing. Petr Janoch	383399748	strelske-hostice@iol.cz	
Obec Štěchovice	Milan Zíma	383394208		
Obec Volenice	Josef Hromádka	383394172	ouvolenice@iol.cz	
Obec Zvotoky	Zdeněk Chodl	383394186		

1.1.2 Sídlní struktura a demografické údaje

Území mikroregionu má, co se týče rozčlenění dle správních území, poměrně jednoduchou strukturu. Je tvořeno samosprávným územím, které jsou dále děleny na 25 katastrálních území (viz níže uvedená tabulka). Celkově se mikroregion střední Pootaví rozkládá na ploše 11 462 ha. Největší území spravuje obec Střelské Hoštice, nejmenší pak obec Krejnice. Výměry správních území jednotlivých členských obcí jsou patrné z tabulky.

Osídlení mikroregionu je poměrně vyrovnané. Největším sídlem mikroregionu je obec Katovice, které má 1 256 obyvatel (ČSÚ - Sčítání lidu, domů a bytů 2001). Poměrně velkou obcí jsou i Střelské Hoštice (899 obyvatel) a Volenice (559 obyvatel), nejmenší obcí mikroregionu je Krejnice (63 obyvatel). Počty obyvatel ostatních obcí se pohybují v rozmezí mezi cca 90 až 550 stálými obyvateli.

Program rozvoje mikroregionu střední Pootaví

Tabulka číslo 2. Sídlní struktura měst a obcí v mikroregionu střední Pootaví

Obec, část obce	Obyva- telstvo celkem	Trvale obydlené domy	Trvale obydlené byty	Rozloha
Horní Poříčí	297	86	109	705
Dolní Poříčí	177	45	64	
Horní Poříčí	120	41	45	
Kalenice	97	30	35	413
Kalenice	97	30	35	
Katovice	1 256	328	480	958
Katovice	1 256	328	480	
Kladruby	134	42	50	456
Kladruby	134	42	50	
Krejnice	63	21	23	346
Krejnice	63	21	23	
Krty-Hradec	135	47	47	495
Krty-Hradec	135	47	47	
Mnichov	219	72	83	831
Mnichov	219	72	83	
Novosedly	341	99	125	844
Novosedly	341	99	125	
Pracejovice	306	67	110	800
Makarov	42	16	17	
Pracejovice	264	51	93	
Strašice	202	66	72	813
Strašice	128	38	44	
Škúdra	74	28	28	
Střelské Hoštice	899	232	311	2084
Kozlov	102	40	42	
Sedlo	54	21	22	
Střelské Hoštice	641	139	210	
Střelskohoštická Lhota	102	32	37	
Štěchovice	224	58	70	729
Štěchovice	224	58	70	
Volenice	559	148	209	1595
Ohrazenice	18	10	10	
Tažovice	91	18	30	
Tažovická Lhota	10	6	6	
Vojnice	28	13	13	
Volenice	412	101	150	
Zvotoky	74	25	28	393
Zvotoky	74	25	28	

Zdroj: Krajská reprezentace Českého statistického úřadu České Budějovice

Z hlediska bytové situace na území mikroregionu je zajímavý údaj o počtu neobydlených bytů a domů (jde o domy a byty, ve kterých není hlášena žádná osoba k trvalému pobytu, ale jsou využívány k přechodnému bydlení), jichž se na středním Pootaví zhruba 38,08 %. Je to dáno především hojným využíváním těchto prostor pro rekreační účely (víkendové chaty a byty – 63,77 %), dále pak využitím pouze jako přechodné bydlení (11,03 %). Z důvodů nezpůsobilosti k bydlení není obydleno 12,68 % bytových prostor.

Program rozvoje mikroregionu střední Pootaví

Tabulka číslo 3. Bytová situace v obcích mikroregionu střední Pootaví

	Trvale obydlené byty			Neobydlené byty z toho						Předchozí dekády			
	2001	z toho v rodinných domech		celkem	sloužící k rekreaci		obydlené přechodně		nezpůsobilé k bydlení		1970	1980	1991
		počet	v %		počet	v %	počet	v %	počet	v %			
Mikroregion celkem	1 754	1 405	80,10%	668	426	63,77%	47	11,03%	54	12,68%	1 800	1 810	1 713
Horní Poříčí	110	88	80,00%	41	30	73,17%	4	9,76%	2	4,88%	97	102	100
Kalenice	35	35	100,00%	15	8	53,33%	2	13,33%	5	33,33%	45	47	37
Katovice	482	386	80,08%	131	64	48,85%	11	8,40%	11	8,40%	396	434	433
Kladruby	52	48	92,31%	19	12	63,16%	2	10,53%	1	5,26%	53	55	50
Krejnice	23	23	100,00%	22	22	100,00%	0	0,00%	0	0,00%	37	36	25
Krty-Hradec	45	45	100,00%	22	11	50,00%	0	0,00%	2	9,09%	63	62	51
Mnichov	82	78	95,12%	37	25	67,57%	2	5,41%	9	24,32%	104	99	85
Novosedly	125	110	88,00%	43	28	65,12%	0	0,00%	2	4,65%	117	127	121
Pracejovice	109	66	60,55%	26	11	42,31%	2	7,69%	9	34,62%	88	97	107
Strašice	73	63	86,30%	43	40	93,02%	1	2,33%	4	9,30%	84	82	80
Střelské Hoštice	310	225	72,58%	111	67	60,36%	10	9,01%	4	3,60%	365	324	308
Štěchovice	70	62	88,57%	29	19	65,52%	4	13,79%	1	3,45%	79	81	71
Volenice	210	149	70,95%	115	76	66,09%	9	7,83%	4	3,48%	238	236	221
Zvotoky	28	27	96,43%	14	13	92,86%	0	0,00%	0	0,00%	34	28	24

Zdroj: Krajská reprezentace Českého statistického úřadu České Budějovice

Sledované údaje o domech ukazují, že na území mikroregionu se nachází 1 324 obydlených domů, z toho je 94,41 % domů rodinných. Jejich stáří se pohybuje mezi 44 – 62 roky. Neobydlených domů je na zvažovaném území 42,6 %, absolutně vyjádřeno 564 domů. Z nich je 73,40 % využíváno k rekreačnímu bydlení.

Tabulka číslo 4. Domy v obcích mikroregionu střední Pootaví

	Trvale obydlené domy				Neobydlené domy			Předchozí dekády		
	2001	z toho rodinné domy		průměrné stáří domu v letech	celkem	z toho sloužící k rekreaci		1970	1980	1991
		počet	v %			počet	v %			
Mikroregion celkem	1 324	1 250	94,41%	46,2	564	414	73,40%	1 533	1 476	1 375
Horní Poříčí	86	82	95,35%	56,2	39	30	76,92%	96	89	88
Kalenice	30	30	100,00%	56,2	15	8	53,33%	40	40	33
Katovice	330	313	94,85%	51,1	74	56	75,68%	296	319	315
Kladruby	42	40	95,24%	44,8	17	12	70,59%	52	49	43
Krejnice	21	21	100,00%	62,2	22	22	100,00%	37	34	25
Krty-Hradec	45	45	100,00%	55,5	22	11	50,00%	63	58	51
Mnichov	72	71	98,61%	58,6	37	25	67,57%	103	93	82
Novosedly	99	96	96,97%	37,1	40	27	67,50%	113	111	106
Pracejovice	68	61	89,71%	66,2	23	11	47,83%	69	67	67
Strašice	66	61	92,42%	53,1	41	38	92,68%	84	79	75
Střelské Hoštice	233	213	91,42%	61,7	97	67	69,07%	271	266	242
Štěchovice	58	56	96,55%	60,4	28	19	67,86%	73	66	63
Volenice	149	137	91,95%	47,4	95	75	78,95%	202	177	161
Zvotoky	25	24	96,00%	52,6	14	13	92,86%	34	28	24

Zdroj: Krajská reprezentace Českého statistického úřadu České Budějovice

Věková struktura Jihočeského kraje (39 let) je téměř shodná s věkovou strukturou celé republiky (39,3 roku). Věkový průměr ORP Strakonice je 39,6 roku. Tomuto věkovému průměru se velmi blíží i věkový průměr zvažovaného mikroregionu střední Pootaví. Největší zastoupení má věková skupina 15 -59 let (cca 61 %).

Program rozvoje mikroregionu střední Pootaví

Mikroregion jako takový nemá své přirozené centrum jako je tomu například u šumavského Podlesí. Obyvatelé dojíždějí do zaměstnání či za dalšími službami jak do větších obcí mikroregionu (Katovice, Střelské Hoštice), tak do Strakonice. Nepřítomnost města ve svazku tak nezkrusuje údaje o nezaměstnanosti, podnikání atd.

Následující tabulka uvádí věkovou strukturu obyvatel mikroregionu podle posledního Sčítání lidu, domů a bytů v březnu roku 2001.

Tabulka číslo 5. Věková struktura obyvatel mikroregionu

Okres, obec	Obyva- telstvo celkem	v tom v přibližném věku													
		0 - 14		15 - 59						60 +					
			%	muži	%	ženy	%	celkem	%	muži	%	ženy	%	celkem	%
Horní Poříčí	297	52	17,51%	97	32,66%	85	28,62%	182	61,28%	30	10,10%	33	11,11%	63	21,21%
Kalenice	97	15	15,46%	31	31,96%	29	29,90%	60	61,86%	9	9,28%	13	13,40%	22	22,68%
Katovice	1 256	224	17,83%	399	31,77%	384	30,57%	783	62,34%	101	8,04%	148	11,78%	249	19,82%
Kladruby	134	15	11,19%	46	34,33%	42	31,34%	88	65,67%	7	5,22%	24	17,91%	31	23,13%
Krejnice	63	12	19,05%	22	34,92%	16	25,40%	38	60,32%	4	6,35%	9	14,29%	13	20,63%
Krty- Hradec	135	16	11,85%	46	34,07%	32	23,70%	78	57,78%	18	13,33%	23	17,04%	41	30,37%
Mnichov	219	29	13,24%	66	30,14%	65	29,68%	131	59,82%	22	10,05%	37	16,89%	59	26,94%
Novosedly	341	62	18,18%	108	31,67%	103	30,21%	211	61,88%	24	7,04%	44	12,90%	68	19,94%
Pracejovice	306	61	19,93%	97	31,70%	89	29,08%	186	60,78%	20	6,54%	39	12,75%	59	19,28%
Strašice	202	35	17,33%	58	28,71%	58	28,71%	116	57,43%	23	11,39%	28	13,86%	51	25,25%
Střelské Hoštice	899	140	15,57%	319	35,48%	273	30,37%	592	65,85%	68	7,56%	99	11,01%	167	18,58%
Štěchovice	224	38	16,96%	77	34,38%	75	33,48%	152	67,86%	18	8,04%	16	7,14%	34	15,18%
Vacovice	73	8	10,96%	22	30,14%	18	24,66%	40	54,79%	14	19,18%	11	15,07%	25	34,25%
Zvotoky	74	14	18,92%	19	25,68%	21	28,38%	40	54,05%	10	13,51%	10	13,51%	20	27,03%

Zdroj: Krajská reprezentace Českého statistického úřadu České Budějovice

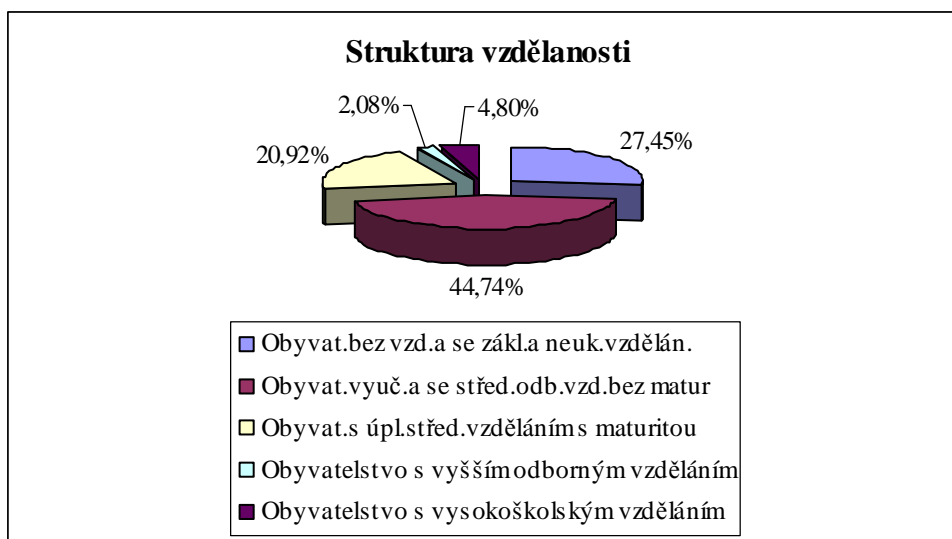
Tabulka číslo 6. Vzdělanostní struktura mikroregionu

Obec	Obyvat.bez vzd.a se zákl.a neuk.vzdělán.	Obyvat.vyuč.a se střed.odv.vzd.bez matur	Obyvat.s úpl.střed.vzděláním s maturitou	Obyvatelstvo s vyšším odborným vzděláním	Obyvatelstvo s vysokoškolským vzděláním
Horní Poříčí	61	116	46	3	11
Kalenice	32	34	15		1
Katovice	220	414	291	22	79
Kladruby	51	42	18	2	4
Krejnice	13	30	7		2
Krty-Hradec	39	58	14	2	2
Mnichov	74	70	31	5	8
Novosedly	77	122	62	5	11
Pracejovice	61	124	49	7	5
Strašice	56	80	22	1	3
Střelské Hoštice	193	369	139	18	26
Štěchovice	50	93	34	3	5
Volenice	137	180	88	12	29
Zvotoky	17	30	8	2	3
celkem	1 081	1 762	824	82	189

Zdroj: Krajská reprezentace Českého statistického úřadu České Budějovice

Program rozvoje mikroregionu střední Pootaví

Obrázek číslo 1. Grafické vyjádření vzdělanostní struktury obyvatelstva mikroregionu



1.1.3 Realizované a plánované územní akce

Ještě před založením svazku se téměř všechny členské obce zapojily do Programu obnovy venkova (dále POV) zajišťovaného Ministerstvem pro místní rozvoj ČR jako součást regionální politiky státu. Získané dotace z tohoto programu alespoň částečně pokryly jejich investiční záměry a požadavky. Nakonec však nezbytnost koordinace investičních akcí, propagace území a další společné zájmy vedly k založení mikroregionu.

Jednotlivé obce mikroregionu jsou poměrně aktivní v oblasti podávání projektů do Programu obnovy venkova, kterými chtějí podpořit svůj růst a rozvoj. Limitujícím faktorem, jako u všech malých obcí, je finanční náročnost jednotlivých projektů, která se odráží ve výši vlastního kofinancování. Obce v řešeném mikroregionu jsou poměrně malé a jejich velikosti odpovídá i velikost jejich rozpočtů. I přesto však představitelé jednotlivých obcí pokračují krok za krokem v rozvoji svých obcí.

Projekty jsou podávány za jednotlivé obce, ale do budoucna se počítá i s přípravou projektů za celý mikroregion. Tyto integrované projekty jsou chápány jako hlavní nástroj pro rozvoj celého mikroregionu. Nejenže tyto projekty přispějí k rozvoji celého mikroregionu, ale také přispějí ke globálnímu rozvoji jednotlivých obcí.

Předložené projekty se týkaly hlavně technické infrastruktury (silnice, ČOV, kanalizace, plynofikace) a to jak její oprava, hlavně po škodách způsobených povodněmi, tak i její budování. Dále byly realizované projekty zaměřeny na bytovou výstavbu, výstavbu sportovních zařízení a konečně zlepšování kvality života místního obyvatelstva.

Oblasti plánovaných projektů jsou následující:

- Infrastruktura a životní prostředí
- Podnikání a cestovní ruch
- Zemědělství, lesnictví a rozvoj venkova
- Kvalita života.

Program rozvoje mikroregionu střední Pootaví

Tyto oblasti představují hlavní prioritní osy, podle nichž bude probíhat rozvoj mikroregionu střední Pootaví a jeho členských obcí.

1.2 Historický vývoj na území mikroregionu

Počátky osídlení se datují již do 14. století před n.l., kdy z horního Podunají přicházely přes Šumavu skupiny osídlenců s vyspělou mohylovou kulturou. Mohylové pohřbívání (tzv. mohylová kultura) zde pak zůstalo typickým znakem, i když se obyvatelstvo měnilo (bronzový jihočeský mohylový lid, lid kultury milavečské, knovízské, halštatské a později laténské (Keltové).

Keltské kmeny (5. stol. před n.l.) se přesouvaly do střední Evropy a zasáhly též až do předhůří Šumavy. Znakem jsou opět mohyly, jejichž stopy lze nalézt u Volyně a Malenic. Ve středním období se Keltové omezují převážně na Pootaví (rýžování zlata).

Po opuštění Keltů do příchodu Slovanů (5. až 6. století n.l.) byla tato oblast považována za neobydlenou. Slované sem pronikali postupně až do 10. století, jak tomu dovozovala neúrodná zalesněná krajina a to především podél řek Otavy s Ostružnou, Volyňky, Podmoklého potoka a Blanice. Hustota osídlení v 10. století se blížila hustotě současné (mohutná hradiště budovaná pro ochranu u Sousedovic, Kněží hora u Katovic, Hradec u Řepic). V centralizačním procesu se Slované v Pošumaví dostávají ke kmeni Zličanů.

Rýžování zlata a život při obchodních stezkách ovlivňoval kladně život v oblasti, postupné budování a rozvoj sídel dokládají listinné prameny převážně z 11. a 12. století. Vznik jednotlivých obcí posuzovaného regionu.

1.2.1 Horní Poříčí



Dnes jedna obec pod názvem Horní Poříčí vznikla v roce 1963 sloučením Dolního a Horního Poříčí. Obě tyto obce však existovaly již několik století předtím. Byly založeny pravděpodobně jako osady rýžovníků zlata, které se rýžovalo na řece Otavě. V pozůstatcích Desk zemských je jmenována v roce 1315 „ves Dolní Poříčí, od ní půl km leží ves Horní Poříčí, obě vsi na Otavě v kraji Prácheňském“.

Tabulka číslo 7. Dochované historické památky


Číslo rejstříku	Sídelní útvar	Památky
46192 / 3-4119	Horní Poříčí	kaplička
22397 / 3-4120	Horní Poříčí	krucifix

Zdroj: Krajská reprezentace Českého statistického úřadu České Budějovice, internetové stránky Národního památkového ústavu, průzkum zpracovatele (přílohy), internetové stránky obcí

1.2.2 Kalenice

Po polovině XIV. století se Kalenice staly vladyckým sídlem, ze kterého pocházel rod rytířů Kaleniců (či Kalenických) z Kalenic (nebo z Kalenice). Jeho erb tvořily dva stříbrné buvolí rohy na červeném štítě, přičemž stejný symbol se opakoval i v klenotu. Tvar této obecné erbovní figury prodělal složitý vývoj od jednoduchých půlkruhovitě prohnutých a k sobě obrácených špičatých volských či býčích rohů až po esovitě prohnuté rohy buvolí, jejichž konce se rozevírají a namísto špicí jsou na horním konci rozšířeny do trychtýřovitých tvarů, nazývaných sloní trouby - tento tvar rohů se vyskytuje na erbech zejména v XVI. století. Rohy bývaly malovány

Program rozvoje mikroregionu střední Pootaví



většinou dole rozpojené, avšak např. ve znaku městečka Zruč nad Sázavou, dochovaném na pečeti z XVIII. století, jsou jejich dolní části spojeny, jakoby vyrůstaly z kusu lebky, zatímco jindy bývají dokonce stylizovány do pravidelného oblouku.

První písemně doložený příslušník tohoto rodu je Jaroslav z Kalenic, zmiňovaný v nejstarší dochované horažďovické knize roku 1374 pro jakýsi blíže neurčený spor s horažďovickými měšťany.

Ve čtyřicátých letech XV. století (podle Sedláčka roku 1442) získal kalenický statek rod Sádělů z Kladrubec (či Kladrubce), pocházející ze stejnojmenné vsi ležící 15 km severozápadně od Blatné (nikoli z nedaleké dodnes existující obce Kladrub). Sádlové užívali obdobného erbu jako Kalenicové (Paprockého písemná informace o černém štítě je všeobecně pokládána za mylnou), ale v jejich případě šlo o rohy spojené ve tvaru ležatého půl měsíce, tj. podle Sedláčka rohy volské či býčí.

Po roce 1553 se Kalenic měla ujmout Kateřina Malovcová, rozená z Čestic, která měla celkem osm dětí: syny Jana (+1570), Oldřicha, Václava a Kryštofa (všichni tři + po roce 1559) a dcery Alenu Sedleckou, Marianu Voračickou a dosud svobodné Ludmilu a Elišku. Aby majetek nebyl rozdělením na devět částí zcela roztržštěn, prodala Kateřina roku 1559 zmíněné panství synovi Janu Malovcovi z Kalenic.

Jisté je, že novým majitelem Kalenic se stal Petr Boubínský z Újezda, příslušník starého českého vladyckého rodu, který podle Sedláčka nosil v erbu hlavu mouřenínovu vpravo obrácenou a po turecku (= bílou kuklou) přioděnou ve zlatém poli a nad přílbicí tré bílých per pštrosích, ale na starých pečetiích jest buď hlava jeřabatá s oslím uchem nebo bláznovskou čepicí s dlouhým visutým střapcem pokrytá.

Kalenickou tvrz získal pardubický purkrabí Břeněk Ježovský z Lub, který pak požadovanou sumu 9 200 kop míšeňských splácel několik let.

Dne 30. listopadu 1702 prodaly obě slečny Ježovské panství Anně Alžbětě Kocové, rozené Jakardovské ze Sudic, za 26 600 zlatých. Podle zápisu v zemských deskách šlo o kalenický statek, pivovar, ovčín a ves, k čemuž náleželi ještě dva sedláci v Kejnici, dvě stálé krčmy a jedna tzv. třetinová v Kozlově.

Tabulka číslo 8. Dochované historické památky

Číslo rejstříku	Sídelní útvar	Památka
26378 / 3-4155	Kalenice	kaple sv. Františka
40618 / 3-4156	Kalenice	architektonizované sochař. dílo - Morový sloup
45770 / 3-4157	Kalenice	venkovská usedlost, z toho jen: sýpka
27086 / 3-4154	Kalenice	tvrz Hvízdalka

Zdroj: Krajská reprezentace Českého statistického úřadu České Budějovice, internetové stránky Národního památkového ústavu, průzkum zpracovatele (přílohy), internetové stránky obcí

Program rozvoje mikroregionu střední Pootaví

1.2.3 Katovice



Území osídleno už patrně v pravěku. Podle knihy Jiřího Andresky "Solné stezky na Šumavě" (1994) vedla pod Kněží Horou v době halštatské (v pol. 1. stol. př. n. Kr.) solná stezka a oblast Kněží Hory byla pravděpodobně osídlena. Nejprve osídlení keltské a od 8. století lze počítat se slovanským osídlením, o čemž svědčí nálezy starší slovanské kultury. Slovanské hradiště bývalo na Katovické (Kněží) hoře. Již v roce 1859 popsal Jan Erazim Wocel - zakladatel

české archeologie - valy na Katovické hoře.

Katovice byly původně pravděpodobně osadou rýžovnickou (rýžovalo se zde zlato z Otavy), později trhovou, která vznikla asi v 10. - 11. století. Byla poddanskou vesnicí a později (1471) městysem hradu a zámku Střela. Obec spravovali rychtáři, kteří byli dosazováni vrchností.

Po povýšení na městečko získaly Katovice právo mýta, cla a právo tržní (2 jarmarky ročně). Získaly i právo pečetní - dochované pečetidlo je uloženo v Okresním archivu ve Strakonících. Dostaly také městský znak - a to modrý štít, v něm stříbrnou věž s cihlovou střechou a zlatou makovičkou.

Katovice byly zemědělskou obcí. V dávných dobách bývaly na Kněží hoře vinice. Po celou dobu feudalismu, už od 13. století, podléhaly Katovice pánům ze Střely. Zámek Střela je dosud dochován, z hradu jsou pouze trosky (asi 1 km od Katovic).

V roce 1440 byl pánem na Střele Jindřich Kolowrat a v roce 1444 ji získal Lev z Rožmitálu - nejvyšší sudí království českého, jehož sestra Johanka se provdala za Jiřího z Poděbrad a po jeho volbě českým králem (1458) se stala českou královnou. Koncem 16. století vládl na Střele rod Boubínských a udržel se tu až do Bílé hory. Boubínští jsou pohřbeni v katovickém kostele.

Katovice byly známé rýžováním zlata - rýžovali je tu už staří Keltové - a výskytem perlorodek v řece Otavě, které tu byly později i uměle chovány. Znečišťováním vody byl jejich chov zničen, ale v mělkých vodách u Katovic byly nalézány ještě v nedávných letech. Po zbudování Švarcenberského kanálu se po Otavě přes Katovice plavilo dřevo. Vorořplavba tu měla tradici. Vory se plavily od Čeňkovy pily, ale vázaly se i v Katovicích na pravém břehu řeky (odtud místní název Pramácká). Na hotové vory nastupovala pramácká parta. Cesta do Prahy jim trvala dva dny. Vory se plavily ještě po 1. světové válce.

V roce 1867 se staly Katovice stanicí Dráhy císaře Františka Josefa I. Od té doby je v Katovicích železniční dráha.

Od roku 1902 se těžila tuha - grafit - v Kněží hoře. Těžba grafitu byla ukončena roku 1922.

Do roku 1952 po celé dvě třetiny století se těšil slávě katovický kloboučnický průmysl. Pak továrnu převzaly Vlnářské závody ve Strakonících. V současné době je továrna v konkursu a zcela nevyužitá čeká na nového schopného majitele. Do roku 1967 se držel v Katovicích starý lidový zvyk - vánoční troubení pastýřů o Štědrém večeru s občůzkou domů. Dlouhé pastýřské trouby jsou dosud zachovány a zní každý Štědrý večer alespoň z místního rozhlasu. V obci se stále udržuje dudácká tradice, žije zde několik mladých dudáků a dudaček.


Program rozvoje mikroregionu střední Pootaví

Tabulka číslo 9. Dochované historické památky

Číslo rejstříku	Sídelní útvar	Památka
26643 / 3-4158	Katovice	kostel sv. Jakuba a Filipa
24623 / 3-4160	Katovice	kaplička sv. Jana Nepomuckého
17072 / 3-5374	Katovice	hřbitov, z toho jen: společný hrob transportu smrti
15635 / 3-5234	Katovice	pranýř
18883 / 3-4161	Katovice	pamětní kámen
26841 / 3-4162	Katovice	výšinné opevněné sídliště - hradiště Kněží hora, archeologické stopy
28280 / 3-4159	Katovice	fara

Zdroj: Krajská reprezentace Českého statistického úřadu České Budějovice, internetové stránky Národního památkového ústavu, průzkum zpracovatele (přílohy), internetové stránky obcí

1.2.4 Kladruby



Nejstarší zmínka o osadě, původně rozdělené na několik statků, je z roku 1405. Na jednom z nich stála podle A. Sedláčka tvrz, o níž není bližších zpráv. V roce 1598 byla již zpustlá a patřila zámku Střela. V roce 1686 ji koupil Ferdinand Ignác Ježovský z Lub, který již od roku 1675 vlastnil část vsi, a který pak Kladruby připojil ke svému majetku v Kalenicích. První písemná zmínka o této obci pochází z roku 1405.

Kladrubská vodní tvrz, původem asi z 15. století, stávala v prostoru dnešního parku jihozápadně od bývalého panského dvora. Zachoval se z ní pouze malý úsek obvodové zdi z lomového kamene. Staré zdivo bylo dodatečně dostavěno od podoby romantické zříceniny. Její okrajové části jsou ztvárněny tak, že znázorňují profily někdejších majitelů panství.

Zámeček pochází z 1. poloviny 19. století, je jednopatrový, členěný pilastry. Obklopen parkem o rozloze 2 ha s ohradní zdí, jejíž část v místě, kde stával kiosky, je vtarována do podoby hřbetu draka s ještěří hlavou v čínském pojetí.

V horní části obce na návrší, odkud je krásný pohled do kraje, stojí poutní kaple Najsvětější Trojice. Kaple Nejsvětější Trojice je půdorysu kříže s věží – původně raně barokní, úpravy z roku 1926. Uvnitř je oltář Nejsvětější Trojice, boční oltář sv. Barbory, rozměrné sochy sv. Sebastiana a Rocha., obraz Krista s českými patrony, obraz sv. Jana Nepomuckého z 1. poloviny 19. století, kazatelna s deskovými obrazy evangelistů. Vedle kaple stojí ještě kaplička s obloukovou nikou.

Tabulka číslo 10. Dochované historické památky

Číslo rejstříku	Sídelní útvar	Památka
32560 / 3-5235	Kladruby	kaple Nejsvětější Trojice
37821 / 3-5236	Kladruby	zámek, z toho jen: park

Zdroj: Krajská reprezentace Českého statistického úřadu České Budějovice, internetové stránky Národního památkového ústavu, průzkum zpracovatele (přílohy), internetové stránky obcí

Program rozvoje mikroregionu střední Pootaví

1.2.5 Krejnice



První písemná zmínka o této obci pochází z roku 1045, kdy vesnice spolu s několika dalšími v okolí patřila břevnovskému klášteru. Ten ji v roce 1264 postoupil Zdeslavovi z Kasejovic výměnou za několik vsí u Prahy. Na návsi se nachází kaple sv. Martina postavená v polovině 19. století.

1.2.6 Krty - Hradec



Podle záznamu v Deskách zemských daroval roku 1243 Bavor ze Strakonice ves Krty řádu sv. Jana Jeruzalémského. V roce 1251 Přemysl Otakar II., tehdy markrabě moravský a vévoda rakouský, potvrdil ves Krty již zmíněnému řádu. Vilém ze Strakonice znovu v roce 1318 potvrdil tuto ves konventu strakonickému.

V roce 1569 jsou Krty uváděny k rychtářství mnichovskému, v roce 1840 již patřily panství strakonickému.

První zmínka o osadě Hradec je z roku 1569 v urbáři strakonického panství.

Tabulka číslo 11. Dochované historické památky

Číslo rejstříku	Sídlní útvar	Památka
18844 / 3-4179	Krty	boží muka

Zdroj: Krajská reprezentace Českého statistického úřadu České Budějovice, internetové stránky Národního památkového ústavu, průzkum zpracovatele (přílohy), internetové stránky obcí

1.2.7 Mnichov



V roce 1251 darovala manželka Bavora ze Strakonice maltézskému řádu 66 hřiven stříbra na zakoupení dalších vsí, mezi nimiž byl i Mnichov, který kdysi býval sídlem vladyky. O původu jména obce panuje domněnka, že byl zde vladyka jménem Mnich. V pozdějších letech je Mnichov jmenován spolu s Krty jako majetek panství strakonického v písemných dokladech z let 1569, 1654, 1790 a 1840.

Od roku 1891 byla v Mnichově dvoutřídní škola. Budova školy na návsi je opravena, ale již dávno neslouží původnímu účelu. Opodál stojí kaple sv. Vojtěcha, která je původně barokní, přestavěná roku 1854 a dnes je stále dobře udržovaná.

Tabulka číslo 12. Dochované historické památky

Číslo rejstříku	Sídlní útvar	Památka
34034 / 3-4249	Mnichov	venkovská usedlost
29581 / 3-4250	Mnichov	venkovská usedlost

Zdroj: Krajská reprezentace Českého statistického úřadu České Budějovice, internetové stránky Národního památkového ústavu, průzkum zpracovatele (přílohy), internetové stránky obcí

Program rozvoje mikroregionu střední Pootaví

1.2.8 Novosedly



Patřily patrně mezi tehdejší rýžovnické osady, neboť sejpy, vznikající z vyryžovaného písku, sahají až k Novosedlím. U Novosedel byl nalezen poklad zlatých keltských mincí, tzv. duhovek. Název obce je zřejmě odvozen od pojmenování Nová sídla, neboť v novosedelské kronice je názor, že původní vesnice byla zničena. Tato doměnka však není podložena listinným pramenem.

Skutečně první písemná zmínka pochází z roku 1204. Je to darovací listina Přemysla Otakara I., který věnoval klášteru sv. Jiří v Praze platy z některých vesnic, mezi nimiž jsou jmenovány i Novosedly. V roce 1223 toto papež Řehoř IX. Klášteru sv. Jiří potvrdil. V roce 1225 darovala paní Bolemila, manželka Bavora ze Strakonice, několi vesnic včetně Novosedel rytířskému řádu svatého Jana Jeruzalémského. V roce 1228 patřila obec k župě Prácheňské. Po husitských válkách patrně Novosedlí přešly do majetku Jiřího z Poděbrad, neboť ten zapsal v roce 1464 polovinu obce svému švagru Lvovi z Rožmína.

Od roku 1885 má obec školní budovu, základní vzdělání poskytovala až do roku 1975, kdy bylo vyučování ukončeno a žáci přestoupili do Volenic. Úsilím obce byla budova opravena a ve školním roce 1993/4 zahájeno vyučování ve dvoutrídni škole.

Tabulka číslo 13. Dochované historické památky

Číslo rejstříku	Sídelní útvar	Památky
32076 / 3-4288	Novosedly	boží muka
33508 / 3-4289	Novosedly	silniční most, z toho jen: socha sv. Jana Nepomuckého
26224 / 3-4286	Novosedly	venkovská usedlost
24102 / 3-4287	Novosedly	venkovská usedlost
25878 / 3-4290	Sloučín	kaplička
35291 / 3-4291	Sloučín	boží muka

Zdroj: Krajská reprezentace Českého statistického úřadu České Budějovice, internetové stránky Národního památkového ústavu, průzkum zpracovatele (přílohy), internetové stránky obcí

1.2.9 Pracejovice



Ve 13. století náležela ves Pracejovice Bavorům ze Strakonice. Tento rod patřil mezi nejmocnější rody tehdejších Čech. Zcela nepochybně na tom mělo zásluhu zlato, které se rýžovalo na Otavě i u Pracejovic. První písemná zmínka o obci je z roku 1308, kdy ji daroval Bavor III. ze Strakonice maltézskému řádu. Darování se vztahovalo i na rýžoviště, louky a rybník. Tento dar byl potvrzen znovu v roce 1331 Vilémem Bavorskem.

Vesnice leží na svahu a je rozdělena tratí na dvě části. Ve vsi se nachází zděná sýpka s úzkým střílnovitými okénky a ve štítu s kruhovým oknem. Je to nejstarší stavba ve vsi a je památkou chráněnou státem (patří k domu čp. 17).

V horní části obce najdeme kapličku se stěnami členěnými lizénami a zalamovaným štítem. Je lidově barokní, soška Madony uvnitř je s gotickými reminiscencemi.

Program rozvoje mikroregionu střední Pootaví

První písemná zmínka o této obci pochází z roku 1308.

Tabulka číslo 14. Dochované historické památky

Číslo rejstříku	Sídlní útvar	Památka
13255 / 3-5996	Pracejovice	rýžoviště zlata, archeologické stopy
31793 / 3-4304	Pracejovice	venkovská usedlost, z toho jen: špýchar

Zdroj: Krajská reprezentace Českého statistického úřadu České Budějovice, internetové stránky Národního památkového ústavu, průzkum zpracovatele (přílohy), internetové stránky obcí

1.2.10 Strašice



První písemná zmínka o této obci pochází z roku 1365.

1.2.11 Střelské Hoštice



Původní název obce ležící na zlatonosné řece Otavě je jen Hoštice. V době, kdy tvořily jedno panství se Střelou název upraven na Střelohoštice, na počátku 20. století pak Střelské Hoštice. Nejstarší nálezy dokládají osídlení již ve střední době kamenné. Na území obce jsou evidovány čtyři lokality mohylových pohřebišť, pocházející z doby haštalské (700-500 let př. n. l.). Nálezy jsou uloženy v Národním muzeu v Praze, v Jihočeském muzeu v Českých Budějovicích a ve Vídni.

První písemná zmínka o vsi Hošticích je z roku 1278. Další zprávy jsou až z roku 1318, kdy zdejší tvrz vlastnil Oldřich z Počtejna. V roce 1347 drželi Hoštice Chval, Přech a Vecl - synové Bohunka z Mladějovic. Chval z Mladějovic odprodal část hoštických polí poddaným a ti na pravém břehu řeky Otavy založili ves Kozlov. Po Mladějovských zde sídlili páni z Prčice, z nichž Jan z Prčice se stal patronem zdejšího kostela ze 14. století, na jehož místě dnes stojí klasicistní kostel z roku 1822 s novogotickým interiérem zasvěcený sv. Martinovi. V 15. století vládla v obci rytířská rodina z Kraselova a Hoštic. Po nich následovali bratři Pešíkové. Ti se drželi odbojných stavů. Po Bílé hoře jim byl majetek zkonfiskován a spolu se střelou prodán Jindřichu Libštejnskému z Kolovrat. Od té doby tvořily Hoštice se Střelou jeden statek.

Pešíkové vystavěli v Hošticích zámek, který se stal nástupcem středověké tvrze ze 14. století. Později je již připomínán jako původně renesanční z poloviny 16. století. Do jeho stavebních úprav zasáhli výrazně jezuité, kteří zde působili až do zrušení řádu v roce 1773. Významnější rodinou, která zasáhla do dějin obce jsou němečtí Obstovi, kteří panství koupili v roce 1807. V roce 1923, po úpadku panství, převzal zámek i se statkem Podpurný spolek haléřových dělníků Akciové společnosti Škodových závodů spojené strojírny v Plzni, který nechal přistavět jedno patro.

Program rozvoje mikroregionu střední Pootaví

Do státní správy přešel zámecký areál v roce 1950 a velký vliv na něj mělo působení vojenské posádky až do roku 1991. V zámeckém areálu se nachází špýchar s barokními štíty a na fasádě se slunečními hodinami.

Historii obce dokládá i první písemná zmínka o hoštickém kostele, která pochází z roku 1384. O původním kostele se však nedochovaly žádné bližší zprávy. Jeho pozůstatkem po ničivém požáru v roce 1653, kdy vyhořel celý Kozlov a z Hoštic zůstaly tři usedlosti, může být kamenná křtitelnice zapuštěná po pravé straně hlavního oltáře. Oprava kostela byla dokončena v roce 1680. Následovala jeho úplná přestavba počátkem 18. století. V roce 1819 kostel znovu do základu vyhořel včetně varhan a věže. K jeho nové výstavbě došlo v roce 1822. Dnešní stav kostela je následující:


Stavba je klasicistní, jednolodní, s pravouhlým presbytářem se zákřstíí po severní straně a věží v západním průčelí. Vnitřek je zaklenut plackami na pásech dosedajícími na pilastry. Kručta je na osmi pilířích, okna jsou kasulovitá a kruhová.

Tabulka číslo 15. Dochované historické památky

Číslo rejstříku	Sídelní útvar	Památka
35536 / 3-4384	Střelské Hoštice	kostel sv. Martina
14531 / 3-4172	Střelské Hoštice	pomník sovětských hrdinů
45075 / 3-4386	Střelské Hoštice	mohylník, archeologické stopy
28247 / 3-4382	Střelské Hoštice	zámek
53008 / 3-4381	Střelské Hoštice	venkovská usedlost

Zdroj: Krajská reprezentace Českého statistického úřadu České Budějovice, internetové stránky Národního památkového ústavu, průzkum zpracovatele (přílohy), internetové stránky obcí

1.2.12 Štěchovice



První zpráva o osadě je z roku 1408, kdy po smrti zemana Jana všechen zdejší majetek připadl králi. Vesnice tehdy patřila ke hradu Kašperk a král nebo zástavní držitel hradu byl vrchností zemanského statku, na němž byl v 15. století usazen svobodník. Tento stav trval až do roku 1584, kdy se držitelé statku stali Boubínští z Újezda a postavili si tu renesanční sídlo. V objektu sídlili držitelé hospodářství, roku 1600 se odloučili od Střely a sídlo existovalo jako samostatný statek až do roku 1850.

Zámek koupil pan Veselý. Pak byl majetek jeho potomkům znárodněn a užíván JZD Štěchovice. Po roce 1989 byl potomkům vrácen.

Tabulka číslo 16. Dochované historické památky

Číslo rejstříku	Sídelní útvar	Památka
34590 / 3-5999	Štěchovice	tvrz, archeologické stopy
35949 / 3-4400	Štěchovice	kaple sv. Jana Nepomuckého
17965 / 3-4399	Štěchovice	venkovská usedlost
30938 / 3-4401	Štěchovice	sýpka kontribuční

Zdroj: Krajská reprezentace Českého statistického úřadu České Budějovice, internetové stránky Národního památkového ústavu, průzkum zpracovatele (přílohy), internetové stránky obcí

Program rozvoje mikroregionu střední Pootaví

1.2.13 Volenice

Vesnice se zde nacházela již v 10. století, první písemná zmínka je z roku 1227. Během staletí vystřídala mnoho majitelů sídlících na tvrzi ve Frymburce a na Rabí, největšího rozkvětu dosáhla pak za pánů Koců z Dobrše a na Ohrazenicích (1504 – 1777). Hlavní dominantou je kostel sv. Petra a Pavla, který v sobě spojuje prvky hned několika slohů – románského, gotického, renesančního i barokního. Zajímavostí kostela je goticko-renesanční klenba hlavní lodi, vytvořená architektem Tomášem Červeným z Mendrisia v roce 1577. V kostele se také nachází hrobka rodu Koců z Dobrše, jejíž vchod je přímo před oltářem. Již v roce 1384 je kostel uváděn jako farní, později děkanský. Působil zde dlouhá léta P. František Šmidinger, který proslul svou dobročinností. Byl bratrem P. Josefa Šmidingera, vlasteneckého kněze a buditele, zvaného „apoštol české knihy“. Další významnou osobností byl P. Václav Chalupský, katecheta ve volenické škole, autor knihy „Cesta českého kněze pod sekeru“. Je to biografie P. Josefa Jílka, faráře v Katovicích a pak krátce v Česticích, vlastence a mučedníka, který byl popraven v káznici v Brandenburku v posledních dnech II. světové války. Poblíž Volenic leží tři samoty: Mrkošín, Přípilka a Šebelovský mlýn. Na samotě zvané Přípilka býval zájezdní hostinec. Obec se nachází v nadmořské výšce 468 m.

Tabulka číslo 17. Dochované historické památky

Číslo rejstříku	Sídelní útvar	Památka
15723 / 3-4466	Volenice	kostel sv. Petra a Pavla
38504 / 3-4467	Volenice	fara
15510 / 3-4470	Volenice	venkovská usedlost
53721 / 3-4468	Volenice	venkovská usedlost
19498 / 3-4469	Volenice	venkovská usedlost

Zdroj: Krajská reprezentace Českého statistického úřadu České Budějovice, internetové stránky Národního památkového ústavu, průzkum zpracovatele (přílohy), internetové stránky obcí

1.2.14 Zvotoky



Poprvé je obec připomínána jako součást majetku břevnovského kláštera v roce 1045 v darovací listině knížete Břetislava I. Původní název Dvocatloci pochází od dvou potůčků, původně protínajících obcí. Na návsi stojí kaple Andělů strážných postavená koncem 18. století.

Obec, která je jednou z nejstarších v kraji, leží v půvabném údolí Novosedlského potoka. V turistickém průvodci z roku 1904 je toto místo označeno jako „ráj v krajině“. Na vrchu Tyterce (severně od obce) prosperoval kdysi žulový lom. Težil se zde zvláštní modrý druh žuly. Dnes je zatopen a malé jezírko pod skalou vytváří pohádkovou scenérii.

1.3 Poloha, geologické poměry a klimatické podmínky

1.3.1 Strakonický region

Řešené území je střední částí Strakonického okresu a jeho pomyslná hranice probíhá na západě souhlasně s rozmezím s okresem Klatovy a na jihu s okresem Prachatice. Za obcí Čepřovice se zvedá severovýchodním směrem a běží po obvodu katastrálního vymezení obcí Skály, Kváskovice, Radějovice a u obce Cehnice kolmo přetíná komunikaci I. třídy Strakonice-Vodňany, aby se za katastrem obce Čejetice napojila na hranici s okresem

Program rozvoje mikroregionu střední Pootaví

Písek. Po ní se hranice řešeného území zvedá severozápadně až k obci Velká Turná, obíhá obec Radomyšl, aby se vrátila zpět severním směrem, kde zahrnuje obec Chrástovice a běží po komunikaci západním směrem na Horažďovice, kde se napojí do výchozího místa na rozhraní s okresem Klatovy.

Z hlediska geomorfologického členění severní část území Strakonicka spadá do Českomoravské subprovincie reprezentované Středočeskou pahorkatinou. Ta je zbytkem třetihorního zarovnaného povrchu s mírně zvlněným reliéfem o nadmořské výšce mezi 500 - 600 m. V daném území je reprezentovaná především Blatenskou pahorkatinou resp. její částí - Horažďovickou pahorkatinou. Poměrně ploché území této pahorkatiny má nejvyšší bod Hřeben (596,5 m n.m.) těsně za hranicí posuzovaného regionu.

Mezi oba hlavní geomorfologické celky Středočeskou pahorkatinou a Šumavským podhůřím ještě do oblasti zasahuje podél města Strakonice Českobudějovická pánev jako součást Jihočeských pánví.

Nejvýše položená sídla jsou Strašice, nejnižší Pracejovice.

1.3.2 Horniny a reliéf

Celé řešené území náleží k Českému masívu, který je geologicky jednou z nejstarších částí evropské pevniny. V nejstarší době byla tato oblast zalita mořem, na jehož dně se hromadily mohutné vrstvy usazenin z okolní pevniny. Intenzita sedimentace byla velmi různá, proces usazování několikrát přerušil ústup moře. Původní měkké a sypké sedimenty se zpevňovaly a vlivem horotvorných procesů se dostávaly do větších hloubek, kde vlivem vysokých teplot a tlaku zbídněly, (krystalické břidlice).

Krystalické moldanubikum tvoří převážně skalní podklad řešeného území. Jeho jednotvárná série, jejíž původní horniny dosahují několikakilometrové mocnosti, se usazovala v hlubokých částech mořské prohlubně za poměrného tektonického klidu a značného nanášení jílovitého a písčitého materiálu. Z toho pak vznikaly opakovanou přeměnou především biotitické pararuly a migmatity rozličného typu. Příznačné je pro tuto jednotvárnou sérii nepatrný podíl hornin odlišného složení, např. krystalických vápenců, dolomitů a ojediněle těž amfibolitů.

Pestrá série, jež se od jednotvárné odlišuje četnými vložkami krystalických vápenců spolu s přechodnými polohami dolomitů, erlanů, eklogitů a amfibolitů, grafitických hornin a křemenců, je zastoupena v území jen v malé míře západně a jižně od Strakonice.

Jižní část vymezené oblasti zabírá šumavská větev moldanubického plutonu. Nejstaršími horninami jsou zde diority, k mladším patří granodiority, k nejmladším žuly s bohatým žilným doprovodem. Severozápadní část (mezi Horažďovicemi a Strakonice) sem proniká středočeský pluton se zastoupením především biotitickým granodioritem a křemitým dioritem červenského typu.

Tyto horniny se těží v oblasti na mnoha místech s využitím jako stavební a dekorační kámen.

Nejvýše položená sídla jsou Strašice, nejnižší Pracejovice.

1.3.3 Podnebí

Klimaticky se Strakonický region dělí na dvě oblasti. Klimatická oblast B3 v podélném pásu Horažďovice - Strakonice (mírně teplá oblast) s charakteristikou okrsku mírně teplý, mírně suchý, převážně s mírnou zimou. Ostatní území leží v okrsku B5 s charakteristikou mírně teplý, mírně vlhký, vrchovinový.

Program rozvoje mikroregionu střední Pootaví

Průměrná roční teplota 6,5 °C, v období vegetace 12,5 °C.

Oblast je dále charakterizována:

- průměrný počet letních dní v roce 30 - 40
- průměrný počet ledových dní v roce 40 - 50
- průměrný počet mrazových dnů 120 - 130
- počet dní s teplotou nad 0°C 270
- počet dní nad 5°C 210
- počet dní nad 10°C 150
- počet dní nad 15°C 65
- průměrný počet:
 - jasných dnů 40
 - zamračených dnů 145
 - s mlhou 57

Průměrné datum prvního mrazivého dne 1.10. a posledního mrazivého dne 1.5.

Tabulka číslo 18. Průměrná teplota vzduchu v jednotlivých měsících (dle dlouhodobých klimatických map):

I.	II.	III.	IV.	V.	VI.	VII.	VIII.	IX.	X.	XI.	XII.
-2	-1	3	6	12	15	17	17	12	7	3	-2

Tabulka číslo 19. Dlouhodobý průměrný úhrn srážek v mm v jednotlivých měsících:

I.	II.	III.	IV.	V.	VI.	VII.	VIII.	IX.	X.	XI.	XII.
30	27	30	45	70	85	90	65	50	45	35	35

Průměrný roční úhrn srážek dosahuje 550 - 600 mm, v období vegetace 400 mm.

Tabulka číslo 20. Úhrn srážek za rok 1998 naměřený na nejbližší stanici Kocelovice:

I.	II.	III.	IV.	V.	VI.	VII.	VIII.	IX.	X.	XI.	XII.
14,4	8,1	43,5	8,3	34,2	243,7	66,4	31,2	104,3	97,4	41,5	20,9

Průměrná relativní vlhkost vzduchu:

- v červenci ve 14,00 hodin: 60%
- v prosinci ve 14,00 hodin: 87%

Uvedené údaje jsou průměrným ukazatelem, klimatické podmínky jsou úměrné nadmořské výšce, ve které jsou jednotlivá sídla lokalizována. Jihozápadním směrem k okraji popisovaného regionu zasahuje drsnější klima Šumavského podhůří.

Zdroj: Český hydrometeorologický ústav

Program rozvoje mikroregionu střední Pootaví

1.3.4 Půda, vegetace, fauna

Z hlediska půdní druhovosti převažují v řešeném území hlinité až hlinitopísčité půdy. Podle zatřídění do půdních typů převažují podzolové půdy a podzoly. Do Volyňské oblasti zasahují již typy hnědých horských lesních půd.

Z hlediska původu, vývoje a především druhového zastoupení květeny lze řadit oblast do subhercynské fytogeografické oblasti. Původním vegetačním krytem byly listnaté lesy a to v Šumavském podhůří převládaly různé druhy bučin (lipové či dubové bučiny), v nižších polohách v severní části popisovaného území převládaly spíše acidofilní doubravy (porosty dubu letního s místy vtroušeným dubem zimním, břízou a lípou). V době halštatské mohylové kultury došlo vlivem dlouhotrvajícím, převážně pastevním využíváním k hlubokým změnám ve složení těchto původních lesů nebo k jejich úplné likvidaci. Jejich náhrada během prvního staletí našeho letopočtu neznamena obnovu původního krytu, ale přispěla ke vzniku relativně sušších a teplomilnějších lesů tvořených náhradními dřevinami (duby, břízami, osikami, borovicemi). Převážná část původních listnatých nebo smíšených lesů byla však nahrazena ekonomicky výnosnějšími smrkovými monokulturami.

Trvalé odlesnění na druhé straně umožnilo průnik tepla a světlomilnějších druhů rostlin a umožnilo rozvoj zemědělské výroby. V současné době podíl lesních ploch představuje na Volyňsku 23,55 % a podíl zemědělské půdy je ve volyňském subregionu 66,63 % (viz tabulka a obrázek na další straně).

V krajině šumavského podhůří přetrvala bohatá a dosti teplomilná nelesní květena. Z travin je to tráva válečka prapořitá, kvetoucí druhy zastupuje smolnička obecná, úročník bolhoj, čičorka pestrá, jetel horský a zlatý, různé druhy divizen, pupava obecná. Keřové patro zastupují porosty trnek, hlohů, lísek a mnoho druhů planých růží. V lesních okrajích jsou zastoupeny břízy, osiky, lísky, jeřáby a jívy. Na sušších loukách a pastvinách v pahorkatinném prostředí lze registrovat vzácné vstavače: kukačky, osmahlého a bezového. Poněkud častěji se zde vyskytují další vstavačové rostliny: bradáček vejčitý, vemeníček zelený, vemeník dvoulistý a pětiprstka žežulník.

Ve smrkových monokulturách a druhotných borových lesích je květena chudší. Podrost tu tvoří hlavně borůvka, brusinka, vřes, šťavel kyselý, starček hajní, přeslička lesní, ostřice třeslicovitá. Z kapradin pak mohutná hasivka orličí.

V lesích bukových se dochovala bohatší a významnější květena, např. mařinka vonná, kokořík mnohokvětý, hluchavka žlutá, vraní oko, věsenka nachová či konvalinka vonná. Na skalnatých stanovištích údolí Otavy se mnohde uchovaly i původní reliktní bory se zimozrázdem alpským nebo medvědicí lékařskou. V okolí obce Rovná je chráněné naleziště hořce jarního (poblíž Rovenského rybníka).

V popisovaném území je poměrně běžná lovná zvěř: srnčí, koroptve, bažanti i zajáci. Poměrně početná je i černá zvěř. V lesích i polích je početná a typická ornitofauna. Běžní lesní ptáci jsou brávník lesní, kvíčala euroasijská, strakapoud velký, sojka obecná, kukačka obecná. Vyšší polohy hostí kosa horského a ořešníka kropenatého. Z luk a obdělávaných polí ubývá křepelky a koroptve polní. V lesopolních okrajích se objevuje poštolka obecná. Z plazů a obojživelníků lze nalézt skokana hnědého, ropuchu obecnou, rosničku, ještěrku živorodou, slepyše křehkého a užovku obojkovou.

Program rozvoje mikroregionu střední Pootaví

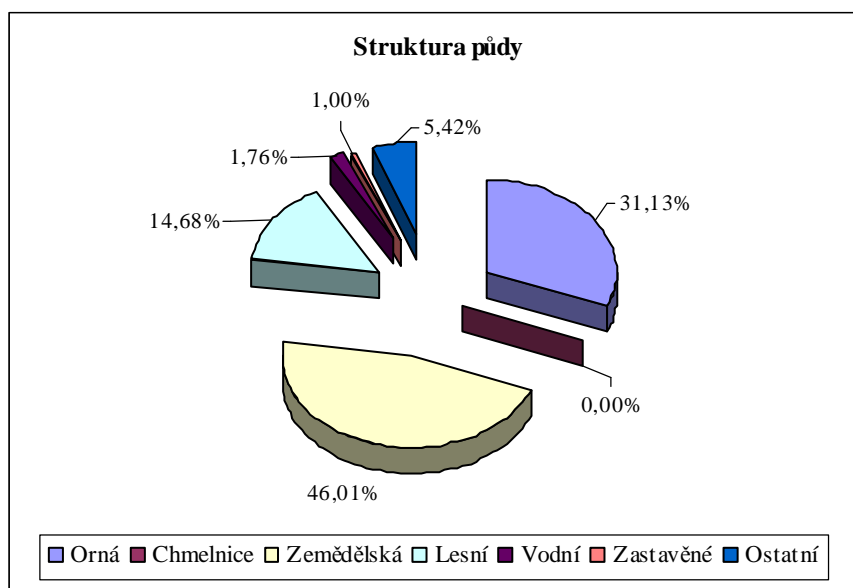
Dostatek potravní nabídky zde mají běžné šelmy jako kuna lesní, hranostaj a lasice kolčava i tchoř tmavý. Hojně se vyskytuje i liška obecná.

Tabulka číslo 21. Struktura půdy v mikroregionu střední Pootaví

Obec	Orná půda (ha)	Chmelnice (ha)	Zemědělská půda (ha)	Lesní půda (ha)	Vodní plochy (ha)	Zastavěné plochy (ha)	Ostatní plochy (ha)
Krty-Hradec	357	0	413	6	29	6	41
Mnichov	480	0	687	57	32	8	47
Zvotoky	126	0	254	106	2	3	27
HorníPoříčí	463	0	551	59	33	9	53
Štěchovice	335	0	445	238	6	6	35
Kalenice	197	0	310	63	7	4	28
Krejnice	188	0	268	44	2	3	29
Katovice	563	0	719	118	24	22	75
Novosedly	490	0	619	165	6	12	42
Pracejovice	280	0	432	287	15	9	57
Strašice	356	0	548	203	4	7	51
Střelské Hoštice	1 052	0	1 466	360	50	29	178
Volenice	653	0	1 060	415	10	18	92
Kladruby	242	0	311	117	3	4	21
celkem	25 948	0	38 349	12 240	1 468	835	4 516

Zdroj: Krajská reprezentace Českého statistického úřadu České Budějovice

Obrázek číslo 2. Struktura zemědělské půdy



1.3.5 Rybníky

V popisovaném území zbytkové části okresu existence rybníků není již tak výrazná. Ve Volyňské oblasti vzhledem k reliéfu Šumavského předhůří není žádný významný rybník. Ve Strakonické oblasti lze zaznamenat rybníky jižně od okresního města mezi obcemi Sousedovice a Mutěnicí, kde největší je Velkohorský rybník a severně od Strakonice Horní a Dolní Řepický potok. Menší rybníky se vyskytují v okolí obce Čejetice. Rybníky jsou vesměs pronajaty Školnímu rybářství Protivín nebo jsou vlastněny a spravovány obcí.

Program rozvoje mikroregionu střední Pootaví

1.3.6 Vodní toky

Řešená oblast náleží k hydrologickému povodí 1-08 řeky Otavy. Ta v popisovaném mikroregionu nabírá vody z pravé strany Novosedelského potoka a Volyňky.

Otava vzniká soutokem horských řek Vydry a Křemelné u Čeňkovy pily na Šumavě, teče severně a u Horažďovic mění velkým obloukem směr toku na východní. Do regionu přitéká od Horažďovic. Protéká Strakonice a za Čejeticemi opouští region.

Otava patří k tokům s kolísavým vodním stavem, který se rychle mění po srážkách.

Volyňka - pramení na svazích Světlé hory, teče téměř stále na sever ke Strakonícím, kde ústí na ř.km 54,65 do Otavy

Koryto řeky Otavy a Volyňky v přirozeném stavu provede 1 a 2 letou velkou vodu, při větších průtocích dochází k rozlivům do údolní nivy. V minulosti byla řeka upravována tak, aby se zátopky omezily. Při umístění jakýchkoliv aktivit do inundačního území obou řek, je nutné předem vyřešit ochranu před účinky velké vody a zajistit bezpečný průtok velkých vod a průchod ledů po celé trase řeky Otavy a Volyňky.

1.3.7 Ostatní vodní plochy

Vodní plochy většího významu se nacházejí mimo hranice regionu. Jde především o rybníční soustavy, budované hlavně ve 13. - 16. století. Tyto soustavy jsou soustředěny zejména v kotlinách a plochých pahorkatinových reliéfech. Rybníky lze rozdělit dle soustředěného výskytu na Blatenskou, Vodňanskou a Putimskou rybníční soustavu.

1.4 *Infrastruktura a doprava*

Rozvoj technické infrastruktury byl ve sledovaných obcích regionu v minulých desetiletích v souvislosti s rozvojem jen tzv. střediskových obcí značně zanedbáván. Určitý pozitivní rozvoj byl zaznamenán jen u větších sídel, čímž došlo k dalšímu prohloubení rozdílu ve vybavenosti oproti vesnickým lokalitám. I když nespornou roli na stagnaci rozvoje inženýrských sítí mělo státní vlastnictví a limitovaný způsob investičních prostředků.

Současný stav vybavenosti území technickou infrastrukturou schematicky ilustruje dále uvedená tabulka.

1.4.1 Vodohospodářská infrastruktura

Situace v oblasti vodohospodářské infrastruktury je v jednotlivých obcích rozdílná. Z hlediska zásobování pitnou vodou nejsou na území mikroregionu žádné větší potíže.

Obecně je možné říci, že ve většině případů pokrývá veřejný vodovod potřeby obyvatel obcí mikroregionu, jednotlivé místní části pak v některých případech čerpají vodu z vlastních studní. V této souvislosti je potřeba zdůraznit, že vybudování veřejných vodovodů i v těchto osadách by mělo být předmětem zájmu každé obce, protože ne ve všech případech mají studně potřebnou vydatnost vody.

Z hlediska kanalizace je situace v obcích dostatečná. Kanalizační řád není pouze v obci Zvotoky. V oblasti čištění odpadních vod existují značné rezervy neboť ČOV jsou pouze v Horním Poříčí, Katovicích, Střelských Hošticích a Volenicích. V připravovaných projektech většiny obcí je vybudování vlastní ČOV zařazeno, nicméně velkým problémem je značná finanční náročnost spojená s vybudováním ČOV. Pro malé obce s malými rozpočty

Program rozvoje mikroregionu střední Pootaví

se jeví jako značný problém. Jedním z řešení jsou dotační tituly zaměřené na budování ČOV. I přesto je vybudování ČOV spojeno se značným zadlužením obce.

Tabulka číslo 22. Zjištěná vodovodní a kanalizační síť v mikroregionu

Obec	Vodovod			Kanalizace		
	řad	nápojení v %	zdroj	řad	nápojení v %	vyústění
Kladruby	1	-	-	1	-	-
Mnichov	1	-	-	1	-	-
Novosedly u Strakonice	1	-	-	1	-	-
Střelské Hoštice	1	-	-	1	-	ČOV
Štěchovice	1	100	-	1	-	Kolčava
Volenice	1	-	-	1	-	ČOV
Zvotoky	1	50	studna	1	-	-
Strašice v Pošumaví	1	50	studna	1	70	Kolčava
Pracejovice	1	-	-	1	100	ČOV
Horní a Dolní Poříčí	1	100	vert	1	100	ČOV
Kalenice	1	95	vlastní studna	1	60	Volenický potok
Katovice	1	100	Pracejovice	1	100	ČOV
Krejnice	1	100	vlastní studna	1	75	Vojnický potok
Krty- Hradec	0	-	-	1	80	rybník

Zdroj: průzkum zpracovatele

1.4.2 Odpadové hospodářství

Svoz odpadu pro obce mikroregionu střední Pootaví zajišťují tyto firmy: Technické služby Strakonice, Becker Plzeň, Rumpold a Alba Plzeň. Odpad je odvážen na skládky jednotlivých firem. Frekvence odvozu odpadu se liší od jeho druhu. Svoz tuhého domácího odpadu probíhá jedenkrát týdně.

Nebezpečné odpady, jako jsou např. akumulátorové baterie, suché galvanické články, zbytky barev, laků a ředidel, zbytky léků, upotřebený automobilový olej, staré zářivky, televizory, zařízení domácího chlazení apod. jsou vyváženy jednou až dvakrát za rok.

Dále probíhá v obcích alespoň jedenkrát ročně svoz železa.

1.4.3 Energetická infrastruktura

Obce analyzované oblasti jsou zásobeny elektrickou energií z napájecích zdrojů - rozveden 110/22 kV Strakonice, Mirovice, Prachatice, Písek, Vimperk a Mydlovary s jednotným napětím v distribuční síti 22 kV. Z hlediska nadřazené energetické soustavy je to VVN 400 kV probíhající v okolí obce Řepice. Největší odběratelé (i v rámci celého okresu) ČZ Strakonice a České dráhy jsou zásobovány z vlastních rozveden 110 kV. Rezerva ve stávající síti umožňuje i požadovaný rozvoj.

Dodávku zemního plynu zajišťují v analyzovaných lokalitách výhradně Jihočeské plynárny a.s. České Budějovice realizovanými odbočkami z dálkového plynovodu DN 600 procházejícím okresem Strakonice. V současné době jsou plynofikovány obce mikroregionu Horní Poříčí, Katovice a Pracejovice.

O rozvod plynu je v jednotlivých obcích zájem. Jako problematická se jeví otázka finanční, kdy plošná plynofikace obce je realizována ze sdružených prostředků s největším podílem obce (včetně dotací a půjček). Plynárenský podnik zpravidla investuje do vysokotlaké přípojky a regulační stanice. V obcích s malým počtem

Program rozvoje mikroregionu střední Pootaví

odběratelů je tuto investici nutno zvážit i s ohledem na to, že přechod na jiný zdroj vytápění si vyžádá i nemalé finanční prostředky v přípojovaných objektech, které musí hradit odběratel.

Tabulka číslo 23. Energetická infrastruktura obcí mikroregionu

Obec	Plynovod			Elektrifikace
	řad	nápojení v %	zdroj	
Kladruby	-	-	-	ano
Mnichov	-	-	-	ano
Novosedly u Strakoníc	-	-	-	ano
Střelské Hoštice	-	-	-	ano
Štěchovice	-	-	-	ano
Volenice	-	-	-	ano
Zvotoky	-	-	-	ano
Strašice v Pošumaví	-	-	-	ano
Pracejovice	1	50	-	ano
Horní a Dolní Poříčí	1	70	-	ano
Kalenice	-	-	-	ano
Katovice	1	50	-	ano
Krejnice	-	-	-	ano
Krty- Hradec	-	-	-	ano

Zdroj: průzkum zpracovatele

1.4.4 Telekomunikační infrastruktura

Telekomunikační sítě jsou v dané oblasti zavedeny do všech obcí, každá obec má také veřejnou telefonní stanici. Přestože je na území mikroregionu dostatečné množství vysílačů (zastoupení mají všechny tři u nás působící společnosti), objevují se v některých oblastech mikroregionu problémy s dosahem signálu poskytovatelů mobilních telefonních služeb. Je to především charakterem krajiny v některých částech mikroregionu.

Z hlediska internetového připojení není situace nejlepší jak podle průměru České republiky, tak i podle průměru členských států EU. Tradiční připojení (Dial up a jeho formy) jsou sice možné z hlediska vybavenosti každé obce telefonní infrastrukturou, nicméně tento druh připojení neposkytuje dostatečně kvalitní možnost využití internetu. Další formy připojení (satelit, pronajatý okruh, optický kabel atd.) jsou vhodné pro šíření širokopásmového internetu a nabízejí mnohem kvalitnější připojení, avšak jejich využití není možné vždy. Ovlivňujícími faktory jsou finanční prostředky, ráz krajiny a další faktory. Procento připojení obyvatel se pohybuje v intervalu od 5 - 20 %.

Tabulka číslo 24. Energetická infrastruktura obcí mikroregionu

Obec	Telekomunikace			
	veřejný automat	nápojení v %	internet	nápojení v %
Kladruby	-	-	-	-
Mnichov	-	-	-	-
Novosedly u Strakoníc	-	-	-	-
Střelské Hoštice	-	-	-	-
Štěchovice	1	50	obec	5
Volenice	-	-	-	-
Zvotoky	1	90	1	5
Strašice v Pošumaví	1	80	obec	5

Program rozvoje mikroregionu střední Pootaví

Pracejovice	1	40	obec	20
Horní a Dolní Poříčí	1	90	obec	20
Kalenice	1	70	1	10
Katovice	1	60	1	N/A
Krejnice	1	50	1	10
Krty- Hradec	1	75	1	20

Zdroj: průzkum zpracovatele

1.4.5 Doprava a dopravní obslužnost

Silniční doprava a síť silnic

Územím posuzovaného regionu vedou dvě důležité komunikace I. třídy (B 1) a to silnice č. 22. zařazená do sítě mezinárodních silnic s označením E 49 procházející částečně územím v jeho severním cípu ve směru východ – západ. Tato komunikace propojuje region s dalšími vnějšími důležitými centry okresů a krajů (Plzeň, Karlovy Vary, Cheb) na západě až ke státní hranici s Německem, Č.Budějovice, Třeboň až ke státní hranici s Rakouskem na východě, Vimperk se státní hranicí na jihu a hlavní město severně regionu.

Ostatní poměrně hustou síť tvoří silnice:

- I/22 - ve směru Klatovy-Horažďovice-Strakonice-Vodňany (s napojením na I/20)
- II/172 - Katovice - Volenice - Frymburk
- II/173 - Sedlice (odbočením z I/20)-Radomyšl-Strakonice
- II/138 - Horažďovice-Chrástovice-Radomyšl-Osek -přes I/4 - Písek
- silnice III. třídy převážně místního významu.

Nedostatkem komunikací I. třídy je, že cca dvě třetiny nejsou konstruované na normovou šíři S 11,5. Nedaří se rekonstruovat kolizní úseky, odstraňovat nehodová místa, chybí, a to především u silniční sítě spravované obcemi, dostatek finančních prostředků na jejich údržbu (i zimní), opravy a doplňování dopravního značení jak svislého tak vodorovného.

Dalším nedostatkem který v dopravní síti regionu je vedení průtahových silnic I. třídy centrem obou největších středisek s dopravními závadami jak na komunikaci č. 22 tak i č. 4 ve Strakonících, tak i ve Volyni, kde tranzitní komunikace prochází přímo přes náměstí v historickém centru.

Železniční síť

Základní síť železnic je tvořena tratí č. 190 - České Budějovice-Strakonice-Plzeň na ní napojena trať regionálního významu č. 208 - Březnice-Blatná-Strakonice-Volyně-Vimperk. Strakonice tak představují železniční křižovatku regionálního významu. Železniční trať Č. Budějovice - Plzeň je jednokolejná a elektrifikována (střídavý proud 25 kV). Trať č. 208 je rovněž jednokolejná provozována v motorové trakci.

Doprava v klidu

Jako v celé republice tak i v tomto regionu (zvláště v sídlech s větší dopravní koncentrací) je velkým problémem doprava v klidu, způsobená nedostatečnou reakcí na současný stupeň motorizace, nedostatkem

Program rozvoje mikroregionu střední Pootaví

vhodných ploch pro realizaci odstavných parkovišť a nedostatek finančních prostředků (nebo investorů) pro realizaci velkokapacitních parkovacích objektů.

Letecká doprava

Letecká doprava není v regionu provozována, letiště ve Strakonících provozuje sportovní a vrtulníkové létání.

Autobusová dopravní obslužnost

Ke standardu života obyvatel obcí patří, že stát ve spolupráci se samosprávou garantují dopravní obslužnost území veřejnými dopravními prostředky (v rámci zajištění veřejné služby) s jízdným, které by mělo být dostupné všem skupinám obyvatelstva. Zdroje pro financování dopravní obslužnosti jsou: ze státního rozpočtu dotací Okresním úřadům s kritérii podle geografického postavení, provozní ztráty a ujetých kilometrů, z rozpočtu okresního úřadu (částečnou úhradou provozní ztráty), z municipálních rozpočtů a případného příspěvku zaměstnavatelů.

Ztrátovost přepravních linek tak nabyla na významu. Tato ztrátovost byla vesměs řešena cestou omezování či rušení tzv. neefektivních linek se současnými požadavky rozhodujícího (bývalého monopolního) přepravce ČSAD na finanční dotace. Rušení linek a omezování spojů má protisměrné důsledky ve snížení zájmu veřejnosti o veřejnou dopravu s následkem dalších ztrát.

Zejména pro obce bez školské a zdravotní vybavenosti a nedostatkem pracovních příležitostí je zabezpečení dopravní obslužnosti existenční záležitostí. Při rozhovorech s jednotlivými starosty zúčastněných obcí byla úroveň dopravní obsluhy hodnocena jako nedostatečná (převážně o víkendech) a pro rozpočty obcí finančně náročná. Přepravní linky jsou podmíněny provozu školních a předškolních zařízení a „šichtám“ v rozhodujících průmyslových podnicích (jednou za čtrnáct dní večerní linky).

1.4.6 Stav komunikací

Stav komunikací v jednotlivých částech mikroregionu vykazuje značné rozdíly, což je dáno i polohou některých obcí na dopravních tazích celokrajského významu, na rozdíl od menších obcí s polohou okrajovou, nemajících význam pro dopravu ve větším spádovém území.

V nejlepším stavu se nachází obě dvě komunikace I. třídy, které procházejí územím mikroregionu a jsou ve správě Ředitelství silnic a dálnic ČR. Výše zmíněné komunikace II. třídy jsou rovněž v poměrně dobrém stavu. Nejhorší situace je u místních komunikací, které jsou v majetku obcí. Obce spravují místní komunikace v délkách od 1 do 42 kilometrů, přičemž zhruba 50 až 80 procent těchto cest vyžaduje určitý stupeň rekonstrukce. Jedná se většinou o problematiku silnic s nebezpečným povrchem, u nichž mají již obce navrženy úpravy, chybí na ně pouze finanční prostředky. Dále se jedná například o osázení krajnic komunikací vyšší zelení v zájmu zachování venkovského charakteru krajiny.

Program rozvoje mikroregionu střední Pootaví

Tabulka číslo 25. Technická infrastruktura obcí

Obec	Délka místních komunikací v km	Veřejný vodovod	Veřejná kanalizace, přípojky - počet	Kanalizace (bez ČOV)	Kanalizace (s nap. na ČOV)	Plynofikace	Skládka tuhých dom. odpadů
HorníPoříčí	7	1	64	0	1	1	0
Kalenice	6	1	8	1	0	0	0
Katovice	42	1	283	0	1	1	0
Kladruby	7	1	25	1	0	0	0
Krejnice	1	1	3	1	0	0	0
Krty-Hradec	2	1	11	1	0	0	0
Mnichov	3	1	30	1	0	0	0
Novosedly	2	1	38	1	0	0	0
Pracejovice	2	1	47	1	0	1	0
Strašice	12	1	18	1	0	0	0
Střelské Hoštice	3	1	136	0	1	1	0
Štěchovice	3	1	25	1	0	0	0
Volenice	7	1	73	0	1	0	0
Zvotoky	3	1	3	0	0	0	0
Celkem	100	14	764	9	4	4	0

Zdroj: Krajská reprezentace Českého statistického úřadu České Budějovice

1.4.7 Cyklodoprava

Vhodnou a stále více vyhledávanou formou turistiky je cykloturistika využívající stávající již značené trasy či nově vzniklé, (a v rozvojových plánech mnoha municipalit plánované). Jihočeské trasy jsou součástí mezinárodních cyklistických tras.

V současné době prochází územím středního Pootaví tyto cyklotrasy: 1062, 1067, 1064, 1066, 1045, 1068, 1070, 1072, 1112, 121 a 1071.

1.4.7.1 Předpoklady pro rozvoj cyklistické dopravy

Střední Pootaví má vzhledem k charakteru území, na kterém se rozkládá, poměrně vhodné podmínky pro rozvoj cyklodopravy. Hustá síť pozemních komunikací, atraktivní příroda s množstvím zajímavostí a kulturních památek a pahorkatinná oblast – to vše jsou reálné předpoklady pro rozvoj cykloturistiky. Kromě topografie mikroregionu je pro cyklistickou dopravu optimální i vzdálenost mezi obcemi mikroregionu a centrem oblasti – městem Strakonice, které samo o sobě představuje turisticky atraktivní destinaci. Všechny výše jmenované předpoklady předurčují záměr rozvíjet síť cyklostezek a tras v mikroregionu Strakonicko k úspěchu.

Mikroregion má potencionálním cykloturistům co nabídnout. Zdejší krajina se vyznačuje množstvím lesů, množstvím menších rybníků a místy také magické kameny. Tento kraj je velice vhodný pro cykloturistiku, s většinou málo frekventovanými silnicemi třetí třídy často lemovanými alejemi stromů. Předpokladem pro rozvoj cykloturistiky je i dobrý přístup do dané oblasti vlakovými spoji, kterými je možné převážet kola.

Program rozvoje mikroregionu střední Pootaví

Cyklistická doprava má v mikroregionu dobré podmínky rozvoje z důvodu:

- Zdravého životního prostředí regionu
- Zvyšujícího se zájmu turistů i místních obyvatel o cyklistiku, zdravý životní styl
- Kvalitní a široké nabídky turistických atraktivit a cílů – přírodních a historických památek
- Síť vyznačených místních cyklotras, existence projektů na značení cyklotras v územích, kde cyklotrasy dosud vyznačeny nejsou
- Existence dálkových a regionálních cyklotras propojujících Jihočeský kraj se sousedními kraji a okolními státy Bavorsko a Rakousko

Faktory brzdící rozvoj cyklistické dopravy:

- Špatný povrch komunikací, po kterých jsou cyklotrasy vedeny, chybějící nebo zničené značení tras
- Nedostatek finančních prostředků na obnovu a údržbu značení a povrchů cyklotras
- Nedostatek kvalitních produktů v cestovním ruchu a v cykloturistice zvláště
- Nedostatek doprovodných služeb – půjčovny a opravny kol, stravování a ubytování v malých obcích, vybavení mobiliářem, informačními tabulemi apod.
- Malý počet cyklostezek

Základní směry rozvoje cyklistické dopravy:

- Zajistit rovnoměrné doznačení sítě strakonických cyklotras dle existujících návrhů a projektů v územích, kde chybí značení cyklotras v terénu
- Zajistit postupné vybavení cyklotras mobiliářem, zlepšit informovanost cyklistů v terénu
- Zajistit finanční prostředky a zdroje (programy EU, státní rozpočet, Klub českých turistů, města, obce, krajský úřad, centrála cestovního ruchu, sdružené prostředky podnikatelů, sponzorů apod.) na postupnou obnovu a údržbu značení a povrchů cyklotras v místech, kde jsou vážně narušeny (povodně 2002, následky mrazů, vandalové apod.)
- Podporovat doprovodné služby cyklistům – opravny, půjčovny apod.

1.7.7.2 Síť cyklotras v regionu

Současné cyklotrasy

Pootavím vedou v současné době dva typy cyklotras, hlavní, postupně označované a doporučené, dosud neznačené. Doporučené cyklotrasy jsou vedeny po vedlejších, méně frekventovaných silničkách, místních komunikacích, které nejsou často v nejlepším stavu, v některých úsecích i po polních cestách a lesních cestách. Navzájem se křížují a je možné zvolit dle kondice a počasí trasy krátké i delší. Dále tvoří spojnice i mezi hlavními trasami, které jsou v mapě označovány červeně a číslovány. Doporučené cyklotrasy najdete v mapě značené modře a můžete se po nich vydat i na pěší výlety, při nichž lze některé silniční úseky nahradit cestou po zelené či červené turistické značce.

Program rozvoje mikroregionu střední Pootaví

Trasy již navazují nebo budou navazovat na další v oblasti Jihozápad a jsou použitelné jako průjezdní.

Tabulka číslo 26. Jednotlivé cyklotrasy v mikroregionu

Trasa číslo	Průběh trasy	Trasa km
1	„Lidová architektura“ Katovice – Mnichov – Sedlo – Hlupín – Mečíchov – Nahošín – Třebohostice – Únice – Krty – Katovice	26
2	„Naučnou stezkou“ Katovice – Novosedly – Štěchovice – Kladruby – Kozlov – Střelské Hoštice – Zadní Hoštice – Dolní Poříčí – Katovická (kněží) hora – Katovice	20
3	„Velký prácheňský okruh“ Katovice – Pracejovice – letiště Strakonice – Mutěnice – Sousedovice – Smiradice – Kraselov (odbočka Boží kámen; poslední úsek pěšky)- Boží kámen – Tažovice – Volenice – Horažďovice – odbočit na Prácheň – zpět Horažďovice – Lázně sv. Anny – Kozlov – Střelské Hoštice – Horní a Dolní Poříčí – Katovice	47,3
4	„Malý prácheňský okruh“ Katovice – Novosedly – Štěchovice – Volenice – Kalenice – Větechov – Boubín – Horažďovice (trasa 1066) – rozcestí Prácheň – zpět rozcestí – lázně sv. Anny – Kozlov – Střelské Hoštice – Horní a Dolní Poříčí – Katovická (kněží) hora – Katovice	33,1
5	„Za přírodními krásami“ Katovice – Pracejovice – rozcestí Drachkov – Drachkov – Makaron – Sloučín – Novosedly – Dolní Poříčí – Katovická (kněží) hora – Katovice	20,1
6	„Severní vyhlídkový okruh“ Katovice – Mnichov – samota Borek – Zadní Borovice – Třebohostice – Chrástovice – Podolí – Černíkov – Drouzetice – kolem Střelnice – sídliště Strakonice – Starý Dražejov – Střela – Katovice	26,9
7	„Jižní vyhlídkový okruh“ Katovice – Novosedlí – štěchovice – Volenice – Tažovice – Zvotoky – rozcestí směr Hoslovice, Hodějov – Škrobočkov – odbočka Mladotický vrch (po žluté, po kole neprůjezdné) – Mladotice – Kraselov – sv. Anna – Drachkov – Pracejovice – Katovice	27,7
8	„Za energetickými body“ Katovice – Sloučín – Koclov – Novosedlí – Taž. Lhota – odbočka Boží kámen – Tažovice – Kraselov – sv. Anna – Kraselov – Smiradice (odbočka Kbí) – Sousedovice – Drachkov – Pracejovice – Katovice	26,5
9	„Prehistorický okruh“ Katovice – Pracejovice – Bažantnice – Pracejovice – letiště Strakonice – Mutěnice – Sousedovice – Libětice (hrad iště 1 km) – Sousedovice (odbočka Kamenná bába, po zelené; na kole neprůjezdné) – Drachkov – Pracejovice – Katovice	24,6
10	„Strakonickým podskalím“ Katovice – Mnichov – Krty-Hradec – Starý Dražejov – Nový Dražejov (přejezd hlavní silnice k autobusové zastávce Podskalí, část naučné stezky; k pivovaru Nektar) – strakonický hrad – Pracejovice – Katovice/Liboc – Katovice	21
Cyklotrasy Volenickem		
1	„Za kladrubským drakem“ Volenice – Štěchovice – Kladruby – Kalenice – Volenice	10,1
2	„Krajem rybníků“ Volenice – Kalenice – Krejnice – Frymburk – Volenice	12,8
3	„Přes dva brody“ Volenice – Frymburk – Damětice – Krejnice – Volenice – Tažovice – Tažov. Lhota – Štěchovice – Volenice	24

Zdroj: Jihočeská nadace cyklotras

Program rozvoje mikroregionu střední Pootaví

1.5 Ekonomické prostředí

Hospodářská základna regionu Strakonicko (vymezeného územím spadajícím pod pověřené úřady Strakonice a Volyně), je - i přes určitá specifika - nesporně součástí hospodářství na úrovni vyšších územně-ekonomických struktur. Těsné prostorové vazby některých produkčních faktorů (např. vyjíždka a dojíždka za prací, poptávkové směry, kooperace, surovinové toky a zejména územní rozsah trhu široké škály zde produkovaných druhů zboží a služeb) vyžadují posoudit ekonomickou základnu předmětného regionu alespoň v kontextu celého okresu. Současně si je třeba uvědomit skutečnost, že řada zde vznikajících výrobků překračuje nejen hranice okresu, ale také kraje a některé z nich se úspěšně uplatňují i na trzích v zahraničí.

Přirozeným centrem průmyslové výroby a služeb v regionu je město Strakonice. Tradičními podniky jsou Fezko a ČZ Strakonice. Nejvíce podnikatelských subjektů působí především v oblasti služeb (v pohostinství, cestovním ruchu), pak ve stavebnictví a průmyslu.

Vývoj ekonomické základny

Uplynulé desetiletí od roku 1990 je nesporně jedním z období v posledních 50ti letech, ve kterém došlo k nejvýraznějším (individuálně až dramatickým) pohybům v ekonomické základně na území strakonických municipalit. Přesto i předešlé období bylo poznamenáno znatelnými vývojovými změnami (často neméně dramatickými). Jednou z nich bylo, že vedle dříve (do padesátých let) majoritní zemědělské výroby (spolu částečně lesnictvím a na sledovaném území i v menším rozsahu rybníkářstvím) se postupně doplňuje již existující výrobní základna zejména ve strojírenství, textilním/konfekčním a potravinářském průmyslu o některé další výrobní provozy těchto oborů. V řadě případů se tento rozvoj mohl opřít o dlouholetou tradici výroby, jejíž výsledky přesáhly daleko hranice regionu i celé republiky (zejména Fezko, České závody motocyklové, Jihočeské pivovary).

Dochází však i k tomu, že administrativním (direktivně-politickým) rozhodnutím se umísťují do tohoto prostoru výroby a další související činnosti, které nemají mnohdy příliš silnou tradici, ani dostatečné zázemí, např. surovinové. Přesto se významná skupina takto vzniklých podniků stabilizuje a spoluvytváří (tehdy i v současnosti), přes všechny uskutečněné změny v posledním období, základ ekonomiky regionu Strakonicka. Citelný zásah do struktury ekonomické základny byl proveden v sedmdesátých letech, kdy likvidace menších podniků a jejich soustředění především do okresního města znamenala omezení lokálních pracovních příležitostí a narušení existujících vazeb mezi jednotlivými produkčními faktory.

Některé obory, které se zde objevují ještě v první polovině tohoto století, se postupně výrazně omezují, nebo zcela zanikají pro minimální odbyt, a zručnost z některých řemesel tak nebyla později v plném rozsahu využita. Nejsou rovněž zcela využity lokální surovinové zdroje, např. dřevní hmota, která je sice ve značném množství těžena v lesích nacházejících se území regionu, její druhotné zpracování však přímo v místě těžby nebo blízkém okolí by mohlo být větší.

Přes velmi silné industriální vlivy převládá na většině území zemědělství. Do vývoje zemědělství v minulosti zasáhlo výrazně družstevnictví, které deformovalo základní vlastnické vztahy a často mělo i negativní dopad na celou krajinu. Družstevní velkovýroba však za 40 let pevně zakotvila v hospodářském životě, a proto nebyla likvidace/transformace velkých družstev po roce 1990 vždy snadnou záležitostí, neboť se mnoho lidí s "družstevním životem" značně identifikovalo. Mimo to družstevní zemědělská výroba spolu se státními

Program rozvoje mikroregionu střední Pootaví

dotacemi přispívala k určité stabilizaci vesnice a úbytek vesničanů proto nedosahoval takových rozměrů jako po r. 1990.

Zásadní změny, probíhající od roku 1990, postihují jednotlivé složky hospodářské struktury diferencovaně. Tyto diference se mohou projevit rozdílným snížením rozsahu výroby, početností "zasažených" pracovníků, časovým průběhem nebo svojí celkovou intenzitou a sociálně-ekonomickými důsledky. Transformační proces, který doposud proběhl, zasáhl jak vlastnické vztahy, tak i velikostní a organizační skladbu privatizované produkční základny. Restrukturalizace však probíhá i v současnosti, v řadě případů je tak reagováno na některé makroekonomické, ale i subjektivní faktory.

V některých nepříznivých tendencích se podle našeho názoru odrážejí již zmíněné aspekty historického vývoje. Sem patří mj. nadměrná koncentrace pracovních příležitostí v několika podnicích resp. sídlech. Restrukturalizační operace v těchto firmách (z pozice managementu nepochybně oprávněných) pak vede k dosti silným vlivům na celou sociálně-ekonomickou sféru okresu. Mimo to se ukazuje, že další nepřiměřená konzervace odvětvové skladby výrobní sféry by mohla vést k riskantní podobě struktury ekonomické základny jako celku. Není s velkou pravděpodobností ukončen i vývoj oborové struktury potravinářského průmyslu celého okresu/kraje, opět s určitým rizikem pro předmětný region Strakonicka.

Rozdílné podmínky jsou v dopravní dostupnosti jednotlivých částí řešeného regionu, a to přes řadu významných dopravních opatření v uplynulém období. Zdá se, že přetrvává jistá izolovanost části "vnitřního" prostoru. Tento faktor může negativně ovlivnit podnikatelskou aktivitu i celkovou atraktivitu tohoto prostoru v nejbližším období.

Na druhé straně některé výraznější aktivity privátní sféry, které se odrazily ve vzniku dobře prosperujících firem a stabilita vývoje řady dalších by mohly být základem příznivé budoucnosti ekonomického vývoje regionu, okresu a celého Jihočeského kraje.

Vývoj a současný stav ekonomické základny okresu a regionu

Vývoj ekonomické základny regionu po celou dobu základní transformace (tj. posledních 6-8 let) tedy určoval celkový trend hospodářského vývoje okresu. Jeho silná intenzita se proto příliš neliší od průměru celého okresu Strakonice. Přesto mají jednotlivé části – Strakonicko (samotné město i jeho okolí) a Volyně (samotné město Volyně a jeho okolí) – částečně odlišné postavení v rámci okresu ve srovnání s ostatními jeho oblastmi. Souhrnně posuzováno nepatřilo toto území v rámci okresu mezi oblasti s výrazně nepříznivým vývojem (měřeným mírou nezaměstnanosti), i když trend k negativnímu vývoji je rovněž patrný. Nejvíce postiženým prostorem se však jeví v posledním období okolí města Strakonice, na které působí nepříznivě některé významnější zásahy do ekonomiky okresního města (viz podrobnější popis v části Trh práce).

Základní odvětvová skladba

Okres Strakonice se sice sám charakterizuje jako převážně zemědělská oblast a zemědělství vytváří jednu z hlavních forem obživy obyvatelstva, přesto dominantní pozici v zaměstnanosti si udržuje průmysl. Tradice textilní výroby, i když v částečně obměněné výrobkové struktuře, vydržela až do současnosti. Ekonomická základna se postupně kompletovala o další obory s významnou tradicí (strojírenství), a obory opírající se o velkou základnu zemědělské prvovýroby. Průmysl a další velké produkční jednotky jsou soustředěny v převážně

Program rozvoje mikroregionu střední Pootaví

míře do největších měst. Specifické postavení má lesnictví a rybníkářství, které v citelné míře formují i celou krajinu. Území okresu je rovněž významnou rekreační oblastí.

Transformační proces, který proběhl zejména v letech 1992-1994, zasáhl všechna odvětví. V průmyslu prošla řada podniků tzv. velkou privatizací a významná je i ta část hospodářství okresu, která v rámci restitucí byla předána původním vlastníkům.

Ekonomické změny se v celém okrese Strakonice i v části spadající do sledovaného regionu odehrály bez velkých krizových problémů. Oproti jiným okresům i krajům došlo v okrese jen k průměrnému poklesu pracovních míst – zhruba o 10 %. To neznamená, že se nerealizovaly některé výraznější změny jak individuálně v jednotlivých firmách, tak i v oborových agregacích nebo odvětvích jako celku. Dosavadní vývoj však svědčí o skutečnosti, že celkově ekonomická základna okresu (i regionu) zareagovala na změny vcelku úspěšně. Důkazem je, že uvolňované pracovní síly zatím nacházely ve své rozhodující většině uplatnění, ať již jako samostatně ekonomicky činné (živnostenská činnost), tak jako zaměstnanci nově vzniklých privátních firem. Žádná z oblastí okresu není v hlubokém propadu a rozdíly nejsou dramatické.

Celkově lze pro celé území konstatovat, že dochází k odvětvové konverzi s výrazným poklesem podílu zemědělství a některých oborů průmyslu, zejména těch, které jsou zajišťovány velkými podniky. To je zřetelné i v regionu Strakonicka na poklesu průmyslové i zemědělské zaměstnanosti. Na druhé straně se výrazně rozvíjí terciární sektor, zejména obchodní síť a škála služeb zajišťovaných jak pro obyvatele, tak zejména pro podniky.

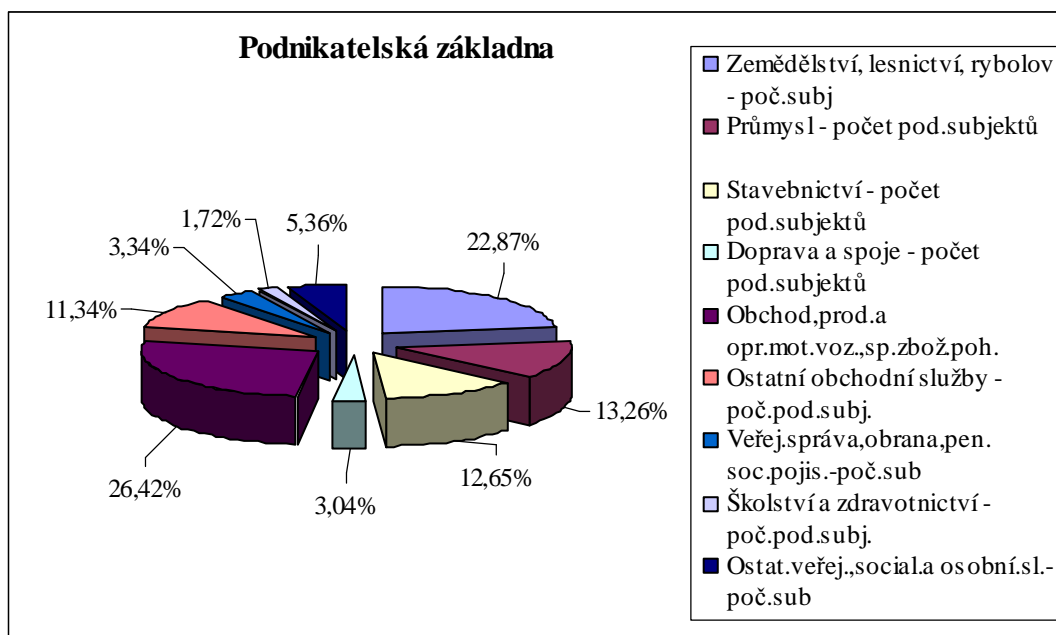
Přesto lze v posledním období /rok 1997 a dále/ zaznamenat akceleraci určitých problémů. To je evidentní zejména v rychlejším nárůstu nezaměstnanosti (a to i při globální stabilitě počtu pracovních míst). Ani zde však jeho tempo nepřekračuje celostátní průměr. Podrobněji je tato záležitost analyzována v části popisující regionální/lokální Trh práce. Zdá se, že firmy nestačí vždy reagovat na některé makroekonomické tendence a doposud fungující dobrá flexibilita, která se projevovala i ve vzniku nových firem a jejich schopnost přijímat bez velkých problémů uvolňovanou pracovní sílu, přestává fungovat.

1.5.1 Současná ekonomická základna

Vzhledem k sídelní struktuře mikroregionu, která je tvořena 14 obcemi je současná ekonomická základna analyzována podle tohoto složení. Strukturu ekonomické základny mikroregionu ukazuje níže uvedený graf. Nejvíce podnikatelských subjektů působí ve službách (48,18 %). V průmyslu podniká 13,26 % subjektů a ve stavebnictví působí 12,65 % subjektů. V zemědělství podniká 22,87 % podnikatelských subjektů.

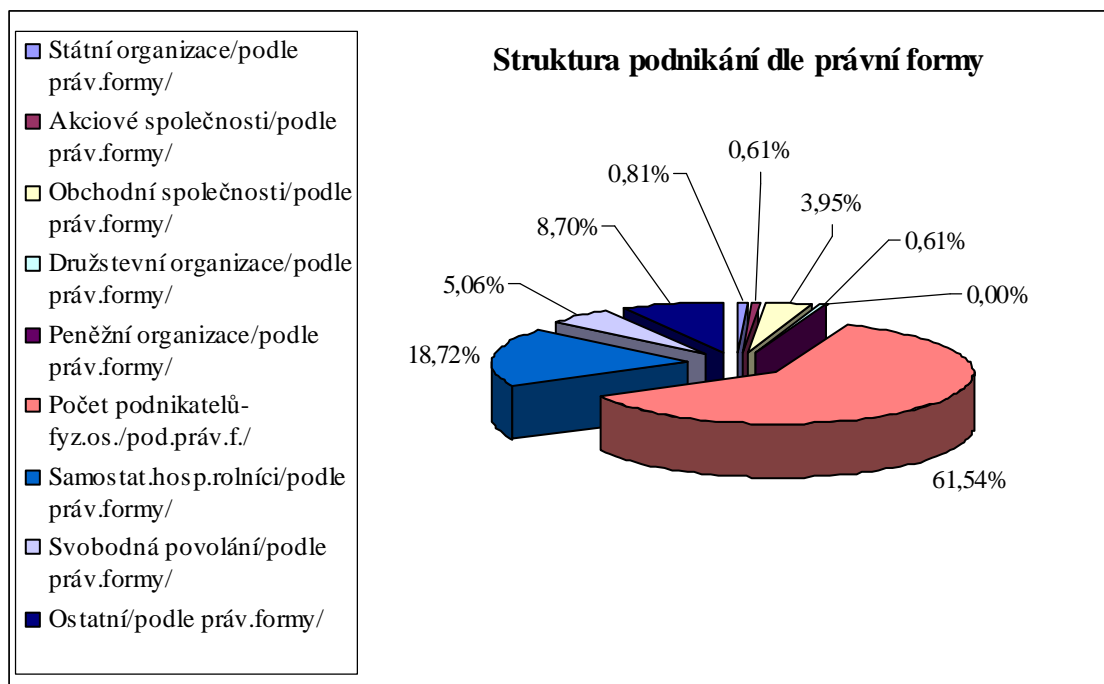
Program rozvoje mikroregionu střední Pootaví

Obrázek číslo 3. Současná ekonomická základna mikroregionu



Z hlediska formy podnikatelský subjektů převažují v mikroregionu střední Pootaví podnikatelé fyzické osoby a to podílem 61,54 %. Dalším nejrozšířenějším typem formy podnikatelských subjektů jsou samostatně hospodařící rolníci (18,72 %), svobodná povolání (5,06 %), obchodní společnosti (3,95 %), státní organizace (0,81 %), družstevní organizace (0,61 %). Ve mikroregionu se nevyskytují žádné peněžní organizace. Zbývající podíl zabírají ostatní organizace (8,70 %).

Obrázek číslo 4. Současná struktura podnikání mikroregionu dle právní normy



Následující graf znázorňuje strukturu podnikatelských subjektů dle jejich příslušnosti k jednotlivým odvětvím podnikání a podle právní formy.

Program rozvoje mikroregionu střední Pootaví

Tabulka číslo 27. Struktura podniků v mikroregionu dle oblasti zaměření a právní formy

Obec	Počet podnikatelských subjektů celkem	Zemědělství, lesnictví, rybolov - počet subj.	Průmysl - počet pod. subjektů	Stavebnictví - počet pod. subjektů	Doprava a spoje - počet pod. subjektů	Obchod, proda opr. mot. voz., sp.zbož. poh.	Ostatní obchodní služby - počet pod. subj.	Veřejná správa, obrana, pen. soc. poj. is. - počet sub.	Skolství a zdravotnictví - počet pod. subj.	Ostat. veřej., social.a osobní sl. - počet sub.	Státní organizace/podle práv. formy/	Aktivní společnosti/podle práv. formy/	Obchodní společnosti/podle práv. formy/	Družstevní organizace/podle práv. formy/	Peněžní organizace/podle práv. formy/	Počet podnikatelů - fyz.os./pod.práv.f./	Samostat.hosp.rolníci/podle práv. formy/	Svobodná povolání/podle práv. formy/	Ostatní/podle práv. formy/
Krty-Hradec	32	14	4	4	1	7	-	2	-	-	-	-	1	-	-	15	14	-	2
Mnichov	44	24	6	2	1	6	1	2	1	1	-	-	-	-	-	17	22	1	4
Zvotoky	13	2	1	2	-	2	4	2	-	-	-	-	-	-	-	8	2	1	2
Horní Poříčí	60	19	10	6	2	13	7	2	-	1	-	-	-	-	-	36	18	1	5
Štěchovice	28	7	1	9	1	6	1	2	-	1	-	-	-	-	-	22	2	1	3
Kalenice	13	1	3	4	-	3	-	2	-	-	-	-	1	-	-	9	1	-	2
Krejnice	23	8	6	2	-	1	3	2	1	-	-	-	1	-	-	12	6	2	2
Katovice	290	38	43	41	7	93	39	2	7	20	1	1	13	1	-	204	33	15	22
Novosedly	57	10	5	9	-	14	11	2	2	4	2	-	1	1	-	34	7	8	4
Pracejovice	78	13	9	10	8	22	10	3	-	3	-	1	4	2	-	51	9	4	7
Strašice	36	7	5	1	1	14	5	2	-	1	1	-	1	1	-	22	4	4	3
Střelské Hoštice	154	25	28	15	6	45	15	5	2	13	2	4	7	1	-	99	18	9	14
Volenice	143	54	9	14	3	32	16	3	4	8	2	-	10	-	-	69	45	4	13
Kladruby	17	4	1	6	-	3	-	2	-	1	-	-	-	-	-	10	4	-	3
Celkem	988	226	131	125	30	261	112	33	17	53	8	6	39	6	0	608	185	50	86

Zdroj: Krajská reprezentace Českého statistického úřadu České Budějovice

1.5.2 Významné podniky

K největším podnikům v mikroregionu patří Pošumaví, a.s. a ZD Novosedly. Podniky v mikroregionu jsou zaměřeny na průmysl, stavebnictví a zemědělskou činnost. Z níže uvedeného přehledu nejvýznamnějších podniků podle počtu zaměstnanců na území mikroregionu je patrné, že větší podniky v mikroregionu se věnují spíše zemědělské produkci (živočišnou i rostlinnou).

Tabulka číslo 28. Přehled nejvýznamnějších podniků

Obec	Název subjektu	zaměření výroby nebo služeb	počet zaměstnanců	počet provoz.	sídlo provozoven
Katovice	Quint, s. r. o.	kovovýroba	30	1	Katovice
Katovice	Gabriela Salvette	kosmetika	20	1	Katovice
Katovice	Grantstav	stavebnictví	20	1	Katovice
Katovice	Řemesla AZ	stavebnictví, kovovýroba	30	1	Katovice
Katovice	Agrokat, s. r. o.	rostlinná, živočišná výroba	30	1	Katovice
Střelské Hoštice	Pošumaví, a. s.	rostlinná, živočišná výroba	60	4	Střelské Hoštice, Kozlov, Lhota, Sedlo
Střelské Hoštice	Agra, a. s.	výroba umělých hnojiv	20	1	Střelské Hoštice
Střelské Hoštice	BOCR CZ, a. s.	výroba plastových kanalizačních potrubí	35	1	Střelské Hoštice
Střelské Hoštice	B-Das Stav, s. r. o.	stavební a zemní práce	30	1	Střelské Hoštice
Strašice	OD Strašice	zemědělství	20	1	Strašice
Novosedly	ZD Novosedly	rostlinná, živočišná výroba	100	1	Novosedly

Program rozvoje mikroregionu střední Pootaví

u Strakonice					
Pracejovice	DKO, s. r. o.	oprava strojů, zemědělská výroba	20	1	Poracejovice (Makarov)
Krty-Hradec	Kámen a Písek Český Krumlov (lom)	těžba	15	1	
Kladruby	PŽV KIADRUBY	živočišná výroba	20	1	Strakonice

Zdroj: průzkum zpracovatele

Z tabulky je patrné, že téměř polovina největších zaměstnavatelů v mikroregionu se zabývá přímo či nepřímo zemědělskou produkcí. To je dáno především historickými souvislostmi – zdejší oblast byla již v minulosti typicky venkovským regionem se zaměřením na zemědělskou produkci, lesnictví, a lehký až střední průmysl. Zdejší nízká hustota obyvatel je také jedním z důvodů většího podílu pracovníků v primárním sektoru. Převážná většina drobných podnikatelských subjektů je však registrována v terciální sféře – službách.

Tabulka číslo 29. Podnikatelské subjekty s 5 a více zaměstnanci

Název subjektu	zaměření výroby nebo služeb	počet zaměstnanců	počet provozoven	sídlo provozoven
Zámečnictví Talián	zámečnictví, těžká mechanizace pro dřevozpracující průmysl	6	1	Pracejovice
Truhlářství Zábranský	výroba a prodej nábytku	6	1	Horní Poříčí
Hruška - velkoobchod kuřat	živočišná výroba	5	1	Horní Poříčí
Autoservis Sulan	oprava automobilů	6	1	Stělské Hoštice
čerpací stanice ÖMV	prodej pohonných hmot	5	1	Katovice
Mráz - textilní výroba	textilní výroba	10	1	Katovice
Restaurace Zvon	pohostinství	5	1	Katovice
Pohostinství u Jelínků	pohostinství	5	1	Katovice
Truhlářství Dališ	truhlářství	5	1	Katovice
Klas, K+K	prodej koberců	5	1	Katovice
Potraviny a rychlé občerstvení Hlava	prodej potravin	5	1	Katovice
stavební firma Kadaně	stavebnictví	10	1	Katovice
mlýn Řešáková	krmné směsi	5	1	Katovice
Lesy Kadlec	lesní hospodářství	10	2	Katovice

Zdroj: průzkum zpracovatele

Přehled uvedený v tabulce 26 uvádí podnikající osoby nebo podniky, které mají méně než 5 zaměstnanců, převážně se jedná o menší restaurace, ubytovací zařízení či obchody, opravny nebo soukromé zemědělce. Tato část podnikatelů má velký význam jako absorpční oblast především pro drobnou poptávku občanů mikroregionu, která nebývá pro nízkou atraktivitu zakázek většími subjekty plně uspokojována.

Program rozvoje mikroregionu střední Pootaví

Tabulka číslo 30. Drobné podnikatelské subjekty

druh činnosti	počet podnikatelských subjektů, provozoven
Autodoprava, autoopravna	8
soukromé zemědělství a rybářství	46
Stavební firmy	2
prodej potravin	16
prodej prům. zboží (textil, obuv, drogerie, železářství, nábytek...)/ potravin	18
stravování osob (jidelny, občerstvení, cukrárny atd.)	6
Restaurace, pohostinství	14
ubytování (pension, hotel, privát...)	10
jiné služby (zámečnictví, truhlářství...)	13

Zdroj: průzkum zpracovatele

1.5.2 Příležitosti k podnikání

Ne všechny obce mikroregionu mají zpracovanou územně plánovací dokumentaci. Většina z nich však počítá ve svých správních územích s vyčleněním ploch pro rozvoj podnikatelských aktivit, popř. doplněním stávajících. U menších obcí jsou stávající průmyslové oblasti spojeny většinou se zemědělskými areály nebo s ojedinělými podniky, které v katastrech obcí sídlí.

1.5.3 Struktura zaměstnanosti

V mikroregionu střední Pootaví je sice do značné míry zakořeněna zemědělská tradice, o čemž svědčí i značný počet zemědělských podniků, nejvíce ekonomicky aktivních obyvatel je však, podle ČSÚ, zaměstnáno v sekundární sféře – 43,24 % a ve službách – 37,22 %. Ze statistických údajů vyplývá, že i přes značnou zemědělskou tradici pracuje v primární sféře 14,33 % ekonomicky aktivních obyvatel. Zbývající 5,21 % ekonomicky aktivních obyvatel pracuje v nezjištěných sektorech.

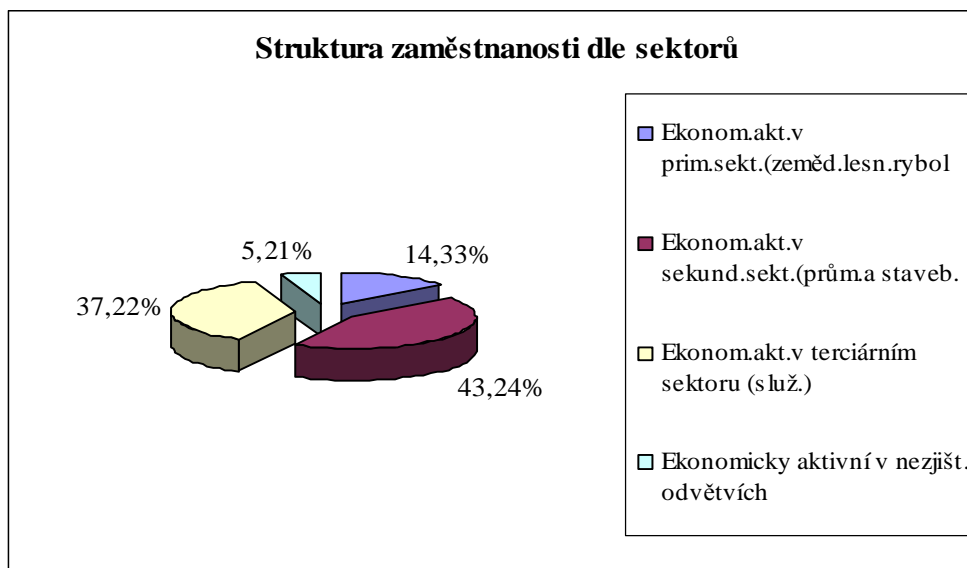
Tabulka číslo 31. Struktura zaměstnanosti

Obec	Ekonom. akt. v prim. sekt. (zeměd. lesn. rybol)	Ekonom. akt. v sekund. sekt. (prům. a staveb.)	Ekonom. akt. v terciárním sektoru (služ.)	Ekonomicky aktivní v nezjišt. odvětvích
Krty-Hradec	11	30	12	3
Mnichov	22	43	28	8
Zvotoky	4	7	12	5
HorníPoříčí	11	69	50	15
Štěchovice	26	64	30	9
Kalenice	5	17	10	10
Krejnice	12	12	7	0
Katovice	42	259	304	8
Novosedly	37	73	44	9
Pracejovice	21	58	66	3
Strašice	23	35	25	5
Střelské Hoštice	61	207	178	31
Volenice	51	109	95	13
Kladruby	12	37	17	4
celkem	338	1 020	878	123

Zdroj: Krajská reprezentace Českého statistického úřadu České Budějovice

Program rozvoje mikroregionu střední Pootaví

Obrázek číslo 5. Struktura zaměstnanosti – grafické vyjádření



1.5.4 Nezaměstnanost

Nezaměstnanost v členských obcích mikroregionu se vyvíjí obdobně jako nezaměstnanost celého bývalého okresu Strakonice. Její průběh ukazuje následující graf a tabulka. Od roku 2001, kdy byla nezaměstnanost na 4,90 % postupně během dalších let až do roku 2003 narostla na 7,43 %. To jsou celková čísla za mikroregion. Je nutné podotknout, že se míra nezaměstnanosti u jednotlivých obcí značně liší – 2,45 % po 16,13 %.

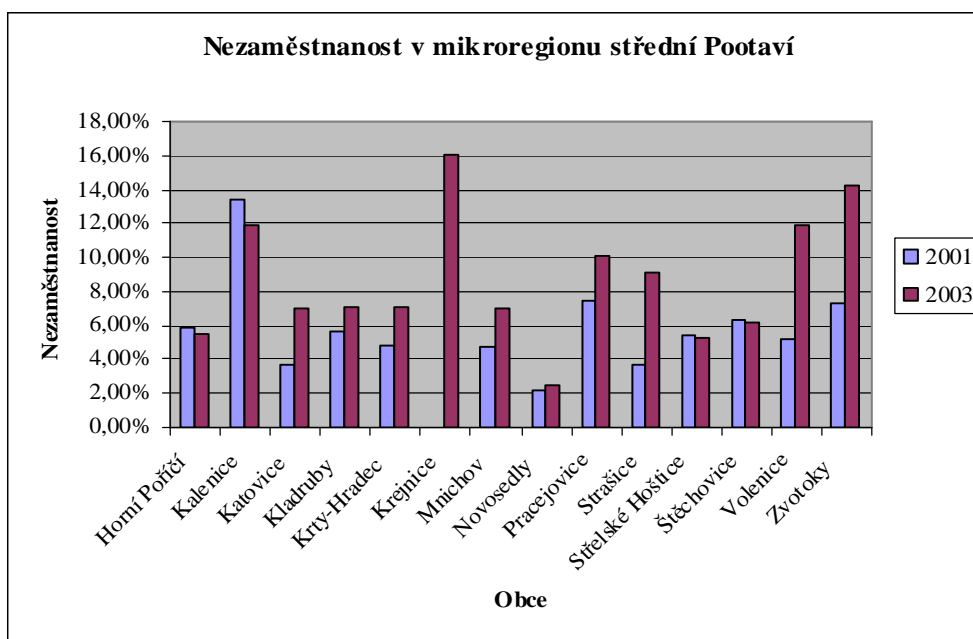
Tabulka číslo 32. Žadatelé o práci

Obec	2001										nezaměstnaní		
	muži			ženy			v produktivním věku		dojíždějící		2001	2003	
	celkem	pod 15	nad 60	celkem	pod 15	nad 60	muži	ženy	celkem	v %	celkem	V %	v %
Horní Poříčí	154	26	22	143	14	28	106	101	87	65,41%	12	5,80%	5,52%
Kalenice	44	3	6	53	10	11	35	32	29	87,88%	9	13,43%	11,90%
Katovice	607	106	76	643	95	112	425	436	368	63,34%	32	3,72%	7,01%
Kladruby	61	9	7	72	9	19	45	44	43	66,15%	5	5,62%	7,14%
Krty-Hradec	69	10	13	60	10	14	46	36	38	73,08%	4	4,88%	7,14%
Krejnice	31	3	3	32	4	5	25	23	20	64,52%	0	0,00%	16,13%
Mnichov	102	9	18	117	16	29	75	72	75	79,79%	7	4,76%	6,93%
Novosedly	158	26	17	180	37	28	115	115	96	60,76%	5	2,17%	2,45%
Pracejovice	145	23	17	160	35	27	105	98	93	69,92%	15	7,39%	10,14%
Strašice	102	14	17	99	11	23	71	65	41	49,40%	5	3,68%	9,09%
Sřelské Hoštice	466	87	52	426	67	80	327	279	204	45,95%	33	5,45%	5,24%
Štěchovice	110	14	13	113	25	12	83	76	85	71,43%	10	6,29%	6,20%
Volenice	267	45	25	286	41	52	197	193	161	64,92%	20	5,13%	11,94%
Zvotoky	38	9	9	36	7	8	20	21	11	44,00%	3	7,32%	14,29%
celkem	2354	384	295	2420	381	448	1675	1591	1351	61,44%	160	4,90%	7,43%

Zdroj: Krajská reprezentace Českého statistického úřadu České Budějovice

Program rozvoje mikroregionu střední Pootaví

Obrázek číslo 6. Žadatelé o práci – grafické vyjádření



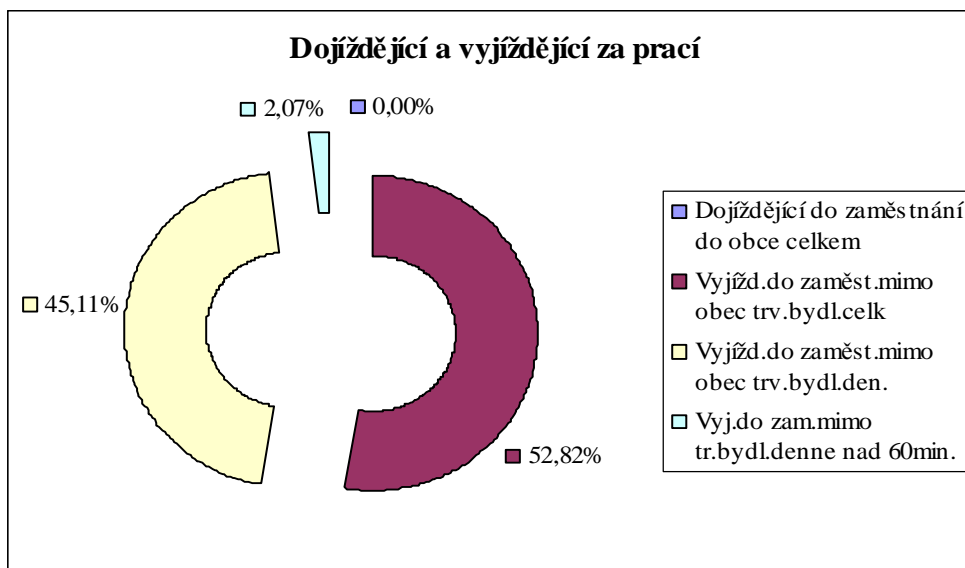
Tabulka číslo 33. Občané dojíždějící a vyjíždějící za prací

Obec	Dojíždějící do zaměstnání do obce celkem	Vyjžd.do zaměst.mimo obec trv.bydl.celk	Vyjžd.do zaměst.mimo obec trv.bydl.den.	Vyj.do zam.mimo tr.bydl.denne nad 60min.
Krty-Hradec	0	42	38	1
Mnichov	0	82	75	1
Zvotoky	0	19	11	0
Horní Poříčí	0	107	87	6
Štěchovice	0	99	85	5
Kalenice	0	32	29	2
Krejnice	0	22	20	3
Katovice	0	421	368	14
Novosedly	0	107	96	0
Pracejovice	0	98	93	8
Strašice	0	55	41	5
Střelské Hoštice	0	257	204	6
Volenice	0	186	161	6
Kladruby	0	55	43	5
Celkem	0	1 582	1 351	62

Zdroj: Krajská reprezentace Českého statistického úřadu České Budějovice

Program rozvoje mikroregionu střední Pootaví

Obrázek číslo 7. Dojíždějící a vyjíždějící za prací – grafické vyjádření



1.6 Sociální vybavenost

1.6.1 Sociální a zdravotní vybavenost

Zdravotnická zařízení jsou zastoupena v regionu sítí státních a nestátních subjektů. Akutní lůžková péče je zajištěna v okresní nemocnici ve Strakonících (se spádovým územím i částí okresu Klatovy), s počtem 327 lůžek. Následná lůžková péče je poskytována léčebnou ve Volyni (80 lůžek) a rovněž v okresní nemocnici, kde byla v roce 1997 zřízena lůžka následné ošetrovatelské péče (31 lůžek) navazující na péči akutní.

Ambulantní péče a péče praktických lékařů je poskytována ordinacemi pro Strakonicko v Čejeticích, Cehnicích, Chrástovicích, Jiníně, Katovicích, Kraselově, Novosedlích, Oseku, Paračově, Radošovicích, Střelských Hošticích, Štěkni, Volenicích, (některé obce spádují do Radomyšle) pro Volyňsko v Česticích, Hoslovicích, Malenicích a ve Volyni.

Akutní zdravotnická péče je zajišťována samostatnou ZZS se základnou ve Strakonících a pro okresní působnost ještě v Blatné a Vodňanech.

Poněkud řídká je síť lékárenských služeb, kromě dostatečného počtu lékáren ve Strakonících a Volyni je v menších obcích pouze v Katovicích.

Zajištění sociálních služeb je v lokalitě dostatečné, pokrývají současné kapacity i potřeby a mají i nadregionální působnost:

- Ústav sociální péče pro mentálně postižené muže v Oseku 180 lůžek (pro ženy je nově vybudovaný ústav v Mačkově na Blatensku)
- Domovy důchodců - ve Strakonících 70 lůžek (další je rozestavěn), Štěkni 120 lůžek (mimo oblast v Lažanech 79 lůžek a Vodňanech 77 lůžek)
- Domovy - penziony pro důchodce ve Strakonících 22 b.j. (mimo oblast ve Vodňanech 24 b.j.)

Program rozvoje mikroregionu střední Pootaví

- Domovy s pečovatelskou službou ve Strakonících 75 bytových jednotek, ve Volyni 37 b.j. a Katovicích 4 byty (mimo řešenou oblast dalších 39 bytových jednotek v Blatné, 15 b.j. v Bavorově a 7 ve Lnářích)

V Němčicích je zřízeno v bývalém zámeckém objektu nadační zařízení „SANANYM“ pro drogově závislé, ve Strakonících působí poradna pro HIV pozitivní pacienty.

Přímo na území mikroregionu se nachází v Katovicích zdravotní středisko se třemi lékaři – 2 praktičtí, jeden zubní lékař. Další základní zdravotní péče je poskytována lékaři ve Volenicích, kde ordinuje jeden praktický, dětský a zubní lékař. V ostatních případech jsou občané mikroregionu odkázáni na zdravotní zařízení ve Strakonících.

1.6.2 Pošty, peněžní ústavy a další služby

Vybavenost v oblasti poštovních služeb v řešeném území je dostačující a odpovídá potřebám obyvatel mikroregionu. Některé menší obce nemají vlastní poštovní pobočku a jsou tedy napojeny na příslušný poštovní obvod.

Oblast peněžních služeb je soustředěna do regionálního centra Strakonice.

1.7 Školství a vzdělávání

Síť mateřských a základních škol je svojí hustotou a strukturou dostačující a odpovídá stávajícímu počtu obyvatel a jeho věkovému rozložení. S ohledem na možnost výběru základní školy rodiči žáků a klesajícímu počtu obyvatel ve věku povinné školní docházky, bude naopak čím dál složitější školy v menších sídlech (a to i s ohledem na finanční možnosti obcí) udržet. Rozhodujícím faktorem budou dojížděkové možnosti. (Žáci jihozápadní části regionu dojíždí i do školy v Horažďovicích).

Nadregionální působnost má i zvláštní školní zařízení pro sluchově postižené (MŠ i ZŠ, pomocná škola i střední škola s internátem) ve Vodňanech.

Ke školským zařízením s nadregionální působností lze rovněž zařadit školy v přírodě v Nihošovicích a ve Volyni.

Ve Strakonících rovněž působí Pedagogicko-psychologická poradna a Speciální pedagogické centrum.

Stav škol je různorodý, odvislý převážně od stáří budov a jejich konstrukčních systémů. Nedostatečné kapacity jsou převážně u tělocvičen.

V oblasti vysokoškolského studia bylo ve Strakonících, v budově Vyšší odborné školy a střední průmyslové školy, nově otevřeno odloučené pracoviště Fakulty strojní Západočeské univerzity v Plzni. Studium 1. ročníku bakalářského studijního programu Strojní inženýrství je určeno pro 40 - 50 zájemců z celého Jihočeského regionu. Studentům budou zajištěny podmínky odpovídající výuce na základním pracovišti fakulty, kde budou po dokončení 1. ročníku dále pokračovat.

Úkolem odloučeného pracoviště bude vedle reakce na zvýšenou společenskou poptávku po kvalitním strojařském vzdělání i snaha o urychlení adaptace studentů na nároky vysokoškolského studia přiblížením místa studia jejich trvalému bydlišti a umožnění kontaktu mezi nimi a podniky z Jihočeského kraje.

Program rozvoje mikroregionu střední Pootaví

1.7.1 Střední školy a odborná učiliště

Sít' středních škol je v posuzovaném území zastoupena především ve Strakonících a ve Volyni. Studenti z regionu mohou najít uplatnění v dalších středních školách v Blatné (Střední odborná škola, Střední odborné učiliště zemědělské), ve Vodňanech (Střední škola managementu, Gymnázium, zemědělské učiliště, odborné učiliště, Střední rybářská škola, Vyšší odborná škola vodního hospodářství a ekologie) a nedalekém okresním městě Písku (Gymnázium, rodinná škola, lesnická škola, Soukromá střední umělecko-průmyslová škola, Soukromá střední výtvarná škola, Střední průmyslová škola, Střední zemědělská škola a Soukromá škola managementu a služeb).

Tabulka číslo 34. Vzdělávací infrastruktura mikroregionu

Obec	Mateřská škola	Základní škola (1.- 5.roč.)	Základní škola (1.-9.roč.)	Střední odborné učiliště	Gymnázium	Střední odborná škola	Školy speciální	Základní umělecká škola	Jazyková škola	Vyšší odborná škola	Dětský domov
HorníPoříčí											
Kalenice											
Katovice	1		1								
Kladruby											
Krejnice											
Krty-Hradec											
Mnichov											
Novosedly	1	1									
Pracejovice											
Strašice											
Střelské Hoštice	1	1									
Štěchovice											
Volenice	1		1								
Zvotoky											
Celkem	4	2	2	0	0	0	0	0	0	0	0

Zdroj: Krajská reprezentace Českého statistického úřadu České Budějovice

1.8 Kultura, cestovní ruch a sport

Cestovní ruch a rekreace je jednou z nejvýznamnějších a nejkompletnějších součástí volného času. Jejím obsahem není produkt, ale prožitek. Pobytová hodnota volné krajiny je úměrná zastoupení esteticky a psychologicky pozitivně působících krajinných prvků (především větších lesních ploch, lučních porostů, rybníků, řek a dalších specifických přírodních prvků) umocňujících výjimečnost daného krajinného celku. Pobytová hodnota krajiny koresponduje s mírou její ekologické stability a klesá v případě, že intenzita jejího využívání překročí její možný potenciál.

Popisovaná oblast je součástí širšího regionu Jižní Čechy, které jsou právě svým přírodním prostředím, dochovanými památkami, množstvím vodních toků, rybníků a údolních nádrží hojně navštěvovanou oblastí.

Turistický cestovní ruch je realizován pěší turistikou, cykloturistikou, mototuristikou i vodní turistikou. Pro pěší turistiku jsou vyznačeny turistickými značkami trasy především údolími Otavy a Volyňky a rozmanitou

Program rozvoje mikroregionu střední Pootaví

přírodou Šumavského Podhůří. Pro vodní turistiku je využívána Otava splavná od Čeňkovy pily (u Kašperských Hor) po Zvíkov a Volyňka, která je pro vodáky atraktivní za vyššího stavu od ústí Arnoštského potoka po soutok s Otavou.

Vhodnou a stále více vyhledávanou formou turistiky je cykloturistika využívající stávající již značené trasy či nově vzniklé, (a v rozvojových plánech mnoha municipalit plánované). Jihočeské trasy jsou součástí mezinárodních cyklistických tras.

Propagací turistiky a informační službou se zabývá INFOcentrum a Mapové centrum CIAO ve Strakonících.

1.8.1 Nejvýznamnější historické památky

Hrady, zámky, tvrze

Kladruby - zámek a postupně obnovovaný zámecký park s ohradní zdí ve tvaru čínského draka.

Střelské Hoštice - zámek původně ze 2. poloviny 16. století, postavený na místě býv. tvrze ze 14. století, obnoven r. 1928.

Církevní stavby

Raně gotický kostel sv. Jakuba v Katovicích

Raně gotický kostel s presbytáři v Řepicích

Městská architektura

Městských světských staveb se dochovalo méně než církevních, za zmínku stojí řada cenných městských domů s renesančními, barokními a klasicistními štíty, bývalá radnice se sgrafity podle Mikoláše Alše, secesní budova spořitelny, mariánský sloup, bývalý špitál z roku 1685 a židovský hřbitov ze 17. století ve Strakonících.

Lidová architektura

Ze dvou základních typů jihočeské lidové architektury - roubeného a zděného domu je častěji zachována zděná lidová stavba (tzv. jihočeské baroko).

Střelskohoštická Lhota - pozoruhodný soubor lidové architektury, tvořený zejména skupinou původních kamenných stodol.

1.8.2 Další historické a kulturní památky

Přírodní a historické zajímavosti

Hůrka (u Stř. Hoštic) odkryto sídliště z pozdní a střední doby kamenné, v lese „Dominika“ pomník zastřeleným zajatcům.

Kněží hora - vrch nad Katovicemi se zbytky slovanského hradiště postaveného na místě původního hradu z doby halštatské a laténské, přírodní rezervace se zbytky přirozených doubrav.

Žižkův most - mostní oblouk středověkého původu na úpatí Kněží hory.

Bažantnice u Pracejovic - přírodní rezervace zahrnující zbytek lužního porostu včetně pozůstatků po rýžování zlata.

Program rozvoje mikroregionu střední Pootaví

Vrch Hradec - dochované valy slovanského hradiště.

Hoštice - místo odpočinku zpěváka Michala Tučného s náhrobkem ve tvaru klobouku

Naučné stezky

Naučná stezka „Podskalí“ podél řeky Otavy.

Vedle těchto „hmotných“ kulturních památek má tento region nesporně významné nehmotné památky, které představují neodmyslitelnou součást zdejšího folklóru a patří k trvale platným a vzácným kulturním hodnotám ve svých zvycích, tradicích, slovesném a hudebním folklóru. Masopustní krojované průvody a především dudácké slavnosti navazující na legendární postavu známého Švandy jsou bezesporu turisticky navštěvovanými atrakcemi.

1.8.3 Stravovací a ubytovací možnosti

Materiálně technická základna cestovního ruchu je představována ubytovacími a stravovacími kapacitami, které jsou v jednotlivých oblastech soustředěny především do jejich center, t.j. do Strakonice a Volyně. Strakonice zabezpečují ubytování v 7 hotelech o celkové kapacitě 385 lůžek, ve dvou penzionech s 24 lůžky a ve třech ubytovnách.

V období prázdninových měsíců jsou pro ubytování využívány i internátní zařízení Středního odborného učiliště a Střední průmyslové školy o celkové kapacitě 270 lůžek. Ve Volyni lze získat ubytování ve 3 hotelech, v jedné ubytovně a jednom penzionu (o celkové kapacitě 400 lůžek). Sezónní ubytování zajišťuje internát Střední průmyslové školy a Škola v přírodě, což zvýší celkovou ubytovací kapacitu na cca 1 300 lůžek.

V okolí obou řek Volyňky a Otavy (která je zvláště využívána pro vodní turistiku) jsou autokempy a chatové osady. Kemp „Podskalí“ s kapacitou 50 lůžek v chatách a 100 stanů, kemp „Otava“ s dvaceti lůžky v chatkách a cca 50 stanů. Další veřejná tábořiště podél Otavy jsou ve Štěkni o kapacitě 100 stanů a 6 čtyřlůžkových a 1 dvoulůžkové chatě a „Ostrovec“ v Katovicích opět s dostatečnou kapacitou pro stany. Obdobné tábořiště je u Němčic na řece Volyňce.

Rekreační potenciál vesnické zástavby a jejího extravilánu je vyjádřen ve formě rekreačních chalup (i nevyčleněných) a chat.

Tabulka číslo 35. Ubytovací zařízení v mikroregionu

Pensióny:	Místo
Janochová Jana - ubytování	Katovice
Škotková Jana - ubytování	Katovice
pension Bažantnice	Pracejovice
Krael Machník - ubytování	Volenice
Kempy, chatky, ubytovny	Místo
letní vodácké tábořiště - Ostrovec	Katovice
skautský tábor	Novosedly u Strakonice

Program rozvoje mikroregionu střední Pootaví

rekreační zařízení UK Praha	Horní Poříčí
kemp Kolčava	Strašice
Škola v přírodě	Střelské Hoštice

Zdroj: průzkum zpracovatele

Jak je vidět z výše uvedené tabulky, jsou ožnosti ubytování v mikroregionu nedostačující. Otázkou zůstává, zda je ekonomicky výhodné budovat v dalších obcích mikroregionu ubytovací a stravovací kapacity. Odpověď na tuto otázku není lehká. Území mikroregionu nabízí malebnou přírodu, po které je možné pohybovat se po cyklostezkách či pěších trasách. Vzhledem k charakteristikám zvažovaného území by měl vývoj směřovat spíše k podpoře agroturistiky nebo hippoturistiky a s ní souvisejících služeb (budování ubytovacích zařízení soukromého typu na selských usedlostech nebo renovace již existujících objektů v menších sídlech mikroregionu, ve kterých jsou proto ideální podmínky). Tento způsob podnikání by mohl přispět k většímu zájmu obyvatel o turistický ruch a udržitelnému rozvoji území středního Pootaví.

Tabulka číslo 36. Počet ubytovacích a stravovacích zařízení v mikroregionu

Obec	Restaurace, jídelny a hostince	Stravovací zařízení	Hotely, motely, botely	Pensiony, ubytování	Chatové osady	Kemp, tábory
Horní Poříčí	1				1	1
Kalenice						
Katovice	3			2		1
Kladruby	1					
Krejnice						
Krty- Hradec						
Mnichov	1					
Novosedly	1					1
Pracejovice	1			1		
Strašice	1					1
Střelské Hoštice	2	1				
Štěchovice						
Volenice	2	1		1		
Zvotoky	1					
celkem	14	2	0	4	1	4

Zdroj: Krajská reprezentace Českého statistického úřadu České Budějovice

1.8.4 Kultura a kulturní zařízení

Cestovní ruch ovlivňuje rozpočty měst a obcí nejen primárním způsobem (ziskem z prodaných vstupenek atd.), ale také druhotným ovlivněním řady odvětví a sektorů, jako jsou zejména doprava, obchod, stavebnictví, bankovníctví, telekomunikace, kultura, sport. Multiplikační efekt cestovního ruchu umožňuje zachovávat, resp. vytvářet nové pracovní příležitosti a finanční zdroje pro rozvoj území. Tento regionální rozměr cestovního ruchu je současně i stabilizačním faktorem nejen ve vztahu k místnímu obyvatelstvu, ale i ve vztahu k sociálně-kulturnímu zázemí, které cestovní ruch zprostředkovává pro další zájemce (turisty) a tak zároveň posiluje místní identitu obyvatelstva z hlediska hrdosti na místní tradice a kulturní specifika.

Program rozvoje mikroregionu střední Pootaví

1.8.4.1 Kulturní zařízení

Přirozenými kulturními středisky celého mikroregionu je město Strakonice, kde je kulturní vyžití obyvatel organizováno díky Městským kulturním střediskům. V obou městech je víceúčelový sál (ve Strakonících Dům kultury a Společenský dům Sokolovna ve Strakonících). V obou městech je i kino, ve Strakonících i letní. Další kulturní domy jsou v Katovicích a Střelských Hošticích.

Městská muzea jsou rovněž ve Strakonících. Strakonické Muzeum středního Pootaví sídlící v prostorách hradu se zajímavou expozicí dudáctví, fezů a motocyklů CZ, připravuje pro návštěvníky celoročně nejen řadu výstav, ale i doprovodných hudebních vystoupení v renesanční věži „Jelenka“. Sídlem volyňského Městského muzea je středověká tvrz. Expozice přibližují její historii, osídlení Volyňska od pravěku až po současnost, lidový nábytek, zvyky, lidovou architekturu a zvyky Podlesí.

Knihovny Městského typu nalezneme opět ve větších centrech (ve Strakonících Šmidingerova knihovna se sídlem v hradních prostorách), Místní knihovna v Katovicích a ve Štěkní, se svými pobočkami téměř v každé obci.

V ostatních střediscích jsou pro potřeby kulturního vyžití místních obyvatel sokolovny, či sály v místních hostincích. Organizace akcí je většinou přímo úměrná aktivitě místních spolků (požárníci, svaz žen, myslivecké spolky, svazy zahrádkářů či rybářů, znovu se rozvíjející Sokol). Tyto spolky jsou v obcích tradiční složkou venkovské kultury s aktivní činností pro své členy i nečleny.

Vyšší kulturní vybavenost v jednotlivých obcích chybí, pro většinu obcí regionu tak zůstává jedinou možností kulturní vyžití v již zmíněných centrech. Omezujícím faktorem zde je bezpochyby dopravní obslužnost, která je orientovaná na dopravu do a ze zaměstnání a škol. Večerní doba a víkendy, kdy se tyto kulturní akce většinou pořádají, je obsluhována minimálně nebo vůbec.

Tabulka číslo 37. Kulturní zařízení

Obec	Veřejná knihovna vč.poboček	Stálá kina	Muzeum (včetně poboček a sam. pam.)	Kulturní zařízení ostatní	Sakrální stavba	Hřbitov	Koupaliště a bazény	Hřiště	Tělocvičny	Zimní stadiony kryté i otevřené
Horní Poříčí	1							1		
Kalenice				1						
Katovice	1	1		1	1	1		3	1	1
Kladruby	1			1				1		
Krejnice										
Krty-Hradec	1							1		
Mnichov	1							1		
Novosedly				1				1	1	
Pracejovice	1			1			1	1		
Strašice	2			1			1	1		
Střelské Hoštice	2			1	1	1		1		
Štěchovice										
Volenice	2		1		1	1		1	1	
Zvotoky										
celkem SO ORP	12	1	1	7	3	3	2	12	3	1

Zdroj: Krajská reprezentace Českého statistického úřadu České Budějovice

Program rozvoje mikroregionu střední Pootaví

1.8.4.2 Kulturní akce

Kulturní život v obcích je značný. Jedná se o slavení různých svátků, významných událostí pro obec, výročí a další. Tyto akce upevňují pospolitost obyvatel jednotlivých obcí a podporují jejich identitu a integritu. Četnost kulturních akcí se liší obec od obce. Lze v nich také spatřit určitou podobnost, která je dána podobnými charakteristikami jednotlivých a společným vývoj řešeného mikroregionu.

V souvislosti s kulturou a kulturními hodnotami tohoto regionu nelze nezpomenout na dodnes udržované lidové tradice. Specifický folklór (lidové písně, obyčeje, krojované slavnosti). V jihočeských lidových písních zaznívá láska ke zdejšímu kraji, k přírodě. Mnohé písně si zachovaly tradici zpěvu s doprovodem dud a s převahou mollových nápěvů. Dudácká hudební seskupení (i když jsou postupně vytlačována dechovými kapelami) jsou neodmyslitelnou součástí zdejšího folklóru stejně jako nejudržovanější zvyky (Tří králů, masopustní průvody, vynášení zimy - smrtky, pálení čarodějnic). Dochované lidové zvyky, tance, písně a zdejší lidová architektura patří k trvale platným a vzácným hodnotám České národní kultury.

1.8.5 Sportovní a zájmové činnosti

Sportovní akce poskytují obyvatelům obcí možnost sportovního využití. V některých obcích mikroregionu existují velmi aktivní sportovní spolky, které pořádají své akce nejen pro obyvatele svých obcí, ale také i pro obyvatele obcí sousedních. Dopad těchto akcí je téměř identický s dopadem kulturních akcí.

Sportovní akce:

- nohejbalový turnaj, Pohár starosty, hasičské soutěže, sportovní dny, fotbalové turnaje.

Tabulka číslo 38. Sportovní možnosti v mikroregionu

Obec	Koupaliště a bazény	Kryté bazény z koupališť a bazénů	Hřiště	Tělocvičny	Stadiony otevřené	Stadiony kryté	Zimní stadiony kryté i otevřené
Horní Poříčí			1				
Kalenice							
Katovice			3	1			1
Kladruby			1				
Krejnice							
Krty-Hradec			1				
Mnichov			1				
Novosedly			1	1			
Pracejovice	1		1				
Strašice	1		1				
Střelské Hoštice			1				
Štěchovice							
Volenice			1	1			
Zvotoky							
celkem	2	0	12	3	0	0	1

Zdroj: Krajská reprezentace Českého statistického úřadu České Budějovice

Program rozvoje mikroregionu střední Pootaví

Tabulka číslo 39. Sportovní zájmové spolky a kluby

Spolek	Obec
TJ Sokol - Fotbal	Střelské Hoštice
TJ Sokol	Horní Poříčí
SK Pracejovice	Pracejovice
TJ Sokol	Kladruby
TJ Sokol	Mnichov
SK Otava Katovice	Katovice
Sokol Katovice - hokej	Katovice
TJ Sokol	Katovice
Metaná, kuželky	Katovice

Zdroj: průzkum zpracovatele

1.8.6 Ostatní zájmové činnosti

Pro zájmové činnosti v oblasti myslivosti, rybářství a ochrany přírody jsou v oblasti mikroregionu velmi dobré podmínky, neboť mikroregion disponuje velmi pestrá škálou přírodních společenství a nabízí podmínky jak pro rekreační, tak zájmové využití spojené s přírodou a životním prostředím. Toto se týká především činnosti v oblasti myslivosti, pro kterou je v mikroregionu velmi vhodné prostředí s četnými lesními porosty.

Tabulka číslo 40. Zájmové spolky

Spolek	Obec
MS Dominka	Střelské Hoštice
DS hasičů	Střelské Hoštice
Svaz žen	Střelské Hoštice
Myslivecké sdružení	Střelské Hoštice
SD hasičů	Štěchovice
Myslivecké sdružení	Štěchovice
SD hasičů	Strašice
Myslivecké sdružení	Strašice
SD hasičů	Horní Poříčí
Myslivecké sdružení	Horní Poříčí
Červený kříž	Horní Poříčí
SD hasičů	Pracejovice
Myslivecké sdružení	Pracejovice
Červený kříž	Kalenice
SD hasičů	Kalenice
SD hasičů	Krejnice
Myslivecké sdružení	Krejnice
SD hasičů	Krty-Hradec
Myslivecké sdružení	Krty-Hradec
SD hasičů	Novosedly
Myslivecké sdružení	Novosedly
SD hasičů	Kladruby
Myslivecké sdružení	Mnichov
SD hasičů	Mnichov
Rybáři	Mnichov
SD hasičů	Zvotoky
Myslivecké sdružení	Zvotoky
SD hasičů	Katovice

Program rozvoje mikroregionu střední Pootaví

Myslivecké sdružení	Katovice
Sdružení Pampelišky	Katovice
Ochotníci AMOK	Katovice
spolek Otavan	Katovice
Nadace paměti národa	Katovice

Zdroj: průzkum zpracovatele

1.9 Zemědělství, lesnictví a rybářství

Zemědělství a lesnictví patří na území mikroregionu k tradičním a charakteristickým odvětvím s významným vlivem na údržbu a tvorbu krajiny. S ohledem na rozvíjející se cestovní ruch v oblasti (četné kulturní a přírodní zajímavosti, rozšiřování ubytovacích možností atd.) a ekologii je nutné věnovat zvýšenou péči ochraně krajiny ve správních územích jednotlivých obcí. V současné době je trendem snižování kvantity a posilování kvality zemědělské činnosti. Dále je potřeba dbát na kvalitu a obhospodařování ploch lesů, rybníků, pastvin a dalších prvků tvořících venkovskou krajinu.

Na území mikroregionu je pro zemědělské účely využito cca 80 % celkové rozlohy území. Katovice, jako největší obec, má tento poměr ve výši cca 84 %. Podobná situace je i v ostatních obcích mikroregionu, přičemž v některých obcích mikroregionu je poměr zemědělské půdy ještě větší.

1.9.1 Nejvýznamnější zemědělské podniky

Z živočišné výroby je nejvíce zastoupen chov prasat a skotu, kterým se zabývá převážná většina největších zemědělských producentů v mikroregionu i jeho blízkém okolí. Rostlinou výrobu reprezentuje řepka, obiloviny a brambory.

Tabulka číslo 41. Významné zemědělské podniky v mikroregionu

Obec	Název subjektu	zaměření výroby nebo služeb	počet zaměstnanců	počet provoz.	sídlo provozoven
Katovice	Agrokat, s. r. o.	rostlinná, živočišná výroba	30	1	Katovice
Střelské Hoštice	Pošumaví, a. s.	rostlinná, živočišná výroba	60	4	Střelské Hoštice, Kozlov, Lhota, Sedlo
Strašice	OD Strašice	zemědělství	20	1	Strašice
Novosedly u Strakonice	ZD Novosedly	rostlinná, živočišná výroba	100	1	Novosedly
Pracejovice	DKO, s. r. o.	oprava strojů, zemědělská výroba	20	1	Poracejovice (Makarov)
Kladruby	PŽV KIADRUBY	živočišná výroba	20	1	Strakonice

Zdroj: průzkum zpracovatele

1.9.2 Lesnictví

Lesy zaujímají v mikroregionu také poměrně značnou rozlohu (téměř 13 %). Majetková struktura je různá – jedná se o lesy obecní, státní a soukromé. Obce a soukromý vlastníci na nich hospodaří. Správa lesů je různá – o lesy je pečováno vlastními silami obce nebo se o ně stará najatý správce.

Největší firmu zaměřenou na lesní hospodářství je firma Lesy Kadlec.

Program rozvoje mikroregionu střední Pootaví

1.9.3 Rybářství

Vodní plochy ve zvažovaném mikroregionu zabírají nejmenší plochu. Strakonicko jako takové nemá dispozice být oblastí se silným zastoupením rybníků. Je to dáno tím, že vodní plochy nacházející se na území ORP Strakonicko, tak v mikroregionu samotném jsou malé a nejsou vhodné pro rybářství. Chovné rybníky se nacházejí za územím ORP Strakonicko – Vodňanská a Blatenská rybníčná soustava. Na území mikroregionu sice slouží některé vodní plochy pro chov ryb, ale jedná se o nikterak významné chovné plochy.

1.10 Životní prostředí

V průběhu historického vývoje bylo životní prostředí řešeného území výrazně modelováno činností člověka. Členitý reliéf a různorodé klimatické podmínky území /výběžek Budějovické pánve podél řeky Otavy – severní část, šumavské podhůří – jižní část/ se projevily vznikem rozmanitých biotopů a stanovišť. Na zachování a prohlubování ekologické stability krajiny se podílí existence a rozšiřování chráněných území, např. Na opukách u Volyně, Bažantnice u Pracejovic, Pastvina u Přeštic, Tůně u Hajské a další, včetně zpracovaného generelu ÚSES.

Zatížení radonem je závislé na geologické skladbě podloží. Geodetickou stavbu území tvoří z velké části metamorfované horniny s tektonickým pomíšením a vyšším obsahem uranu. Uran 238U se v přírodní rozpadové řadě mění na radium a následně na plynný radon 222Rn. Menší zatížení radonem se objevuje na sedimentálním podloží, v území ale výrazně převažují oblasti s radonovým rizikem vyšším a středním. Tento fakt přináší nutnost realizace protiradonových opatření.

Stav lesních porostů, i přes celkově nízkou lesnatost /cca 23%, Jihočeský kraj 36,3%, ČR 33,4%/, je stabilizujícím prvkem stavu životního prostředí. Jako negativní je možno vnímat rozdrobenost vlastnické držby lesních pozemků a jejich průměrnou velikost, a dále zastoupení jednotlivých dřevin v porostní skladbě, kdy dominuje smrk /49,66%, 57,12% zásoby dřevní hmoty/ a borovice /32,98% a 30,57% zásoby dřevní hmoty/. Nevhodná druhová skladba činí lesní ekosystémy méně odolnými vůči poškození škodlivými činiteli, proto je zvýšení zastoupení listnatých dřevin v rámci obnovního cíle vysoce žádané.

Struktura zemědělské výroby je přizpůsobena jejímu prioritnímu zaměření na živočišnou výrobu, s orientací zejména na produkci mléka, hovězího, vepřového a drůbežího masa. Pouze menší část výrobních kapacit pro živočišnou výrobu je stavebně, technicky či ekologicky vyhovující.

Snižování kontaminace životního prostředí zemědělským odpadem tak vyplývá nikoli z modernizace výrobních technologií, ale z redukce využívání kapacit v důsledku omezování produkce.

1.10.1 Voda

V zásobování pitnou vodou je situace v regionu poměrně uspokojivá. 85% obyvatel je napojeno na veřejné vodovody. Daleko větší důraz by měl být kladen v této oblasti na výstavbu a napojení obyvatel na ČOV. Významná část sídel, zejména menších, toto zařízení nemá. Tento fakt může sehrát významnou roli v budoucím rozvoji obcí, zejména s ohledem na investiční náročnost výstavby sítě ČOV.

Kvalita povrchových vod se neukazuje být závažným problémem. Voda ve vodních tocích je zařazena převážně do III., IV. a V. třídy jakosti dle hodnocení BSK 5. Dlouhodobým sledováním jakosti vody v tocích je

Program rozvoje mikroregionu střední Pootaví

možné konstatovat pozitivní trend, a to zejména v posledních letech. Tento jev souvisí s omezením znečišťování od největších podnikatelů a je podporován ponecháním břehových porostů a břehů v přírodním stavu.

1.10.2 O vzduší

Z hlediska zatížení emisemi patří dle údajů ČHMV Strakonicko k nejméně zatíženým oblastem ČR. Přesto je v souladu se Zákonem 309/1991 Sb. kladen důraz na systematické snižování produkce škodlivin u všech zdrojů znečišťování ovzduší. Zavedením tzv. emisních limitů pro vypouštění škodlivin a jejich následným dodržováním nastal postupný obrat v chování provozovatelů zdrojů emisí. Největší znečišťovatel v regionu – Teplárna Strakonice - provedl denitrifikaci, odsíření spalín a nahradil TTO nízkosírným palivem.

Poškozování životního prostředí těžbou nerostných surovin nehraje významnou roli. Kamenolomy působí zvýšenou prašností a hlučností pouze v bezprostředním okolí.

1.10.3 Ochrana přírody a staré ekologické zátěže

Životní prostředí regionu přes poměrně uspokojivý stav vykazuje řadu rizik daných existencí historické zátěže z ekologicky nešetrného chování obyvatel a podniků v minulosti. V oblasti obecné ochrany přírody lze konstatovat, že přetrvávají dlouhodobě neřešené problémy, včetně problematického zajištění praktické ochrany prvků ÚSES.

Program rozvoje mikroregionu střední Pootaví

2. SWOT

2.1 Souhrnná SWOT analýza mikroregionu – silné a slabé stránky regionu

SILNÉ STRÁNKY	SLABÉ STRÁNKY
<ul style="list-style-type: none">➤ vhodné přírodní podmínky pro zemědělství a lesnictví➤ existence regionálního centra Strakonice➤ funkční sdružení obcí, dobré čerpání dotací➤ dobrý rozvoj průmyslu v centrech mikroregionu➤ funkční odpadové hospodářství➤ existence identity regionu vedoucího ke vzájemné spolupráci v oblasti cestovního ruchu	<ul style="list-style-type: none">➤ nevýhodná poloha na okraji Jihočeského kraje➤ špatná kvalita místních komunikací a silnic III.třídy➤ chybějící průmyslové oblasti (zóny) a plochy určené pro rozvoj podnikání➤ značné rozdíly mezi centrem a malými obcemi v mikroregionu➤ vyšší podíl neobydlených nebo částečně využívaných budov v malých obcích➤ vyšší podíl zaměstnanosti v primárním sektoru, zejména zemědělství➤ nedostatečné využití moderních komunikačních technologií➤ nedostatečně vyznačená síť cyklistických tras➤ konflikt mezi hospodářským a rekreačním využitím vodních ploch

Program rozvoje mikroregionu střední Pootaví

2.2 Souhrnná SWOT analýza mikroregionu – příležitosti a ohrožení

PŘÍLEŽITOSTI	OHROŽENÍ
<ul style="list-style-type: none">➤ napojení obyvatel na veřejný vodovod a kanalizaci v místních částech➤ využití atraktivního přírodního prostředí pro venkovskou turistiku v malých obcích (v návaznosti na kulturní atraktivitu Strakonic)➤ využívání obnovitelných zdrojů energie a plynofikace➤ zvýšené využití dotačních zdrojů EU➤ diversifikace činnosti zemědělských podniků➤ využití objektů v majetku obcí pro potřeby cestovního ruchu nebo podnikání (např. staré objekty škol)➤ větší zapojení obcí mikroregionu do Programu obnovy venkova a jeho soutěže Vesnice roku s následným využitím získaných finančních prostředků pro cíle POV	<ul style="list-style-type: none">➤ nižší zájem investorů kvůli špatnému dopravnímu napojení➤ nebezpečí zvýšené eroze půdy v důsledku intenzivního hospodaření zemědělců➤ nízká podpora zemědělců ze strany státu a z ní vyplývající snižování počtu zaměstnanců a zvyšování nezaměstnanosti v regionu➤ problémy s naplněním kapacity mateřských školek a základních škol v obcích – jejich uzavírání➤ špatné nastavení rozdělení daní, díky kterému trátí především malé obce➤ vyšší provozní náklady pro obecní úřady (zvyšující se administrativní náročnost a současně nezvyšující se daňová výtěžnost obcí)➤ reformy školství a dalších oblastí, které se mohou negativně promítnout do běžného chodu obcí a jejich rozpočtů

Program rozvoje mikroregionu střední Pootaví

3. Strategická část

3.1 Vize mikroregionu střední Pootaví

Vize jsou výstižným vyjádřením celého komplexu úkolů, které mikroregion na jeho rozvojové cestě čekají.

Region navazující na bohaté přírodní, kulturní a historické dědictví, využívající vlastní turistický potenciál, se širokou nabídkou služeb pro rekreaci návštěvníků a odpočinek místních obyvatel.

Region s rozvinutou infrastrukturou, zajišťující základní životní potřeby obyvatel a podnikatelů i v malých obcích, chránící své pestré přírodní bohatství, kulturní a historické památky a klidné venkovské prostředí.

Region s dostatkem pracovních příležitostí, podporující malé a střední podnikání, trvale udržitelné hospodaření v zemědělství, lesnictví a rybářství, zaměřený na využívání obnovitelných zdrojů energie.

Region podporující zdravý a kvalitní život všech obyvatel, spokojené bydlení zejména mladých rodin s dětmi, dostupné zdravotní a sociální služby i pro seniory, rozvoj vzdělanosti, školství, kultury a sportu.

Region zapojený do organizačních struktur kraje, státu a sjednocené Evropy.

Program rozvoje mikroregionu střední Pootaví

3.2 Strategie rozvoje

3.2.1 Prioritní oblast 1: Infrastruktura a životní prostředí

Cíl 1.1: Zlepšením stavu technické infrastruktury zajistit další rozvoj obcí

Opatření 1.1.1: Zlepšení dopravní infrastruktury a udržení dopravní obslužnosti

- Aktivita: Rekonstrukce místních komunikací a silnic III. třídy v obcích, propojení jednotlivých obcí a jejich částí
- Aktivita: Udržet stávající dopravní obslužnost, popř. rozšiřovat do budoucna počet spojů

Opatření 1.1.2: Zlepšení zásobování pitnou vodou

- Aktivita: Zajistit maximální pokrytí sídel mikroregionu kvalitní vodou
- Aktivita: Zajistit napojení všech obcí a místních částí na veřejný vodovod
- Aktivita: Rekonstrukce stávajících a budování nových vodovodních řadů

Opatření 1.1.3: Zlepšení čištění odpadních vod

- Aktivita: Zajistit čištění odpadních vod u malých obcí nebo částí obcí
- Aktivita: Podporovat funkčnost stávajících čistíren odpadních vod a budovat další i v menších sídlech
- Aktivita: Budovat veřejné kanalizace v malých obcích, zajistit rekonstrukce a rozšíření stávajících sítí
- Aktivita: Budovat kanalizační sítě pro nové zástavby v obcích

Opatření 1.1.4: Rozvoj informačních technologií

- Aktivita: Rozvoj počítačového vybavení a veřejně přístupného Internetu (knihovny, internetové kavárny, obecní a městské úřady atd.)
- Aktivita: Zapojení obcí do informačního systému kraje
- Aktivita: Vytvoření společných www stránek mikroregionu pod patronátem města Strakonice
- Aktivita: Dovybavit obcí informačními technologiemi (počítačové vybavení, internet)

Cíl 1.2: Zlepšit stav ovzduší, zajistit ukládání odpadů a ochranu přírody

Opatření 1.2.1: Zlepšení stavu ovzduší

- Aktivita: Podpora plynofikace, ekologických způsobů vytápění a alternativních zdrojů vytápění
- Aktivita: Postupná náhrada lokálního vytápění domácností systémy centrálního zásobování teplem
- Aktivita: Šířit osvětu v oblasti ekologických zdrojů energie a zdrojích jejich financování

Opatření 1.2.2: Zlepšení nakládání s odpady

- Aktivita: Podpořit využití separovaných odpadů
-

Program rozvoje mikroregionu střední Pootaví

- Aktivita: Zamezit vzniku černých skládek

Opatření 1.2.3: Ochrana přírody

- Aktivita: Ochrana významných krajinných prvků
- Aktivita: Modernizací provozů tlumit dopad jejich činnosti na životní prostředí
- Aktivita: Podpořit modernizaci zdrojů znečištění životního prostředí

Cíl 1.3: Zajistit ochranu proti povodním

Opatření 1.3.1: Protipovodňová ochrana veřejného a soukromého majetku

- Aktivita: Výstavba protipovodňových hrází
- Aktivita: Zpevnění hrází rybníků a břehů vodotečí
- Aktivita: Výstavba protierozních valů, mezí a remízků na svazích polí, luk a lesů
- Aktivita: Zvyšování retenční schopnosti krajiny ve vazbě na územní plánování
- Aktivita: Rozvoj integrovaného záchranného systému

Program rozvoje mikroregionu střední Pootaví

3.2.2 Prioritní oblast 2: Podnikání, cestovní ruch

Cíl 2.1: Zlepšit podmínky pro rozvoj malého a středního podnikání

Opatření 2.1.1: Informační služby a poradenství místním podnikatelům

- Aktivita: Budovat a rozvíjet komunikační platformy, informační sítě pro podnikatele a obyvatele
- Aktivita: Podpořit spolupráci mezi podnikateli na úrovni hospodářských komor (systém seminářů, poradenství pro místní podnikatele atd.)
- Aktivita: Zapojit místní malé a střední podnikatele do projednávání důležitých městských, obecních nebo celoregionálně významných rozhodnutí
- Aktivita: Zlepšovat prezentaci malého a středního podnikání (internet, výstavy, veletrhy apod.)

Opatření 2.1.2: Podpora a rozvoj malého a středního podnikání

- Aktivita: Vybudování databáze nevyužitých nemovitostí na území mikroregionu
- Aktivita: Podpora místních produktů a tradičních výrob
- Aktivita: Podpořit rozvoj služeb spojených s cestovním ruchem
- Aktivita: Podpořit přípravu a rozvoj ploch vyčleněných pro podnikání
- Aktivita: Využít možnosti financování podnikatelských aktivit ze strany státu a EU

Cíl 2.2: Zlepšit podmínky pro rozvoj cestovního ruchu

Opatření 2.2.1: Zajistit informační služby návštěvníkům mikroregionu

- Aktivita: Podpora stávající informační sítě pro návštěvníky mikroregionu, podpora informačních center
- Aktivita: Zavedení jednotného navigačního značení k památkám, atraktivitám na území mikroregionu
- Aktivita: Zavedení systému jednotné propagace (společné materiály, hudební vizitky, propagace na internetu atd.)
- Aktivita: Odstraňování jazykových bariér za účelem rozvoje přeshraniční turistiky
- Aktivita: Podpořit činnost spolků zabývajících se cest. ruchem, (klub turistů, místní pobočky hospodářské komory atd.)

Opatření 2.2.2: Rozvoj turistických tras, doplňkových služeb a infrastruktury

- Aktivita: Budování, údržba a obnova sítě cyklotras, cyklostezek a pěších tras, jejich postupné vybavení mobiliářem
 - Aktivita: Vytyčení a značení hippostezek
 - Aktivita: Podpořit rozvoj ubytovacích a stravovacích služeb v menších sídlech – podpora agroturistiky
-

Program rozvoje mikroregionu střední Pootaví

- Aktivita: Budování naučných stezek a jejich vybavení (informační tabule atd.)
- Aktivita: Rozšiřování nabídky cestovního ruchu pro zimní období

Program rozvoje mikroregionu střední Pootaví

3.2.2 Prioritní oblast 3: Zemědělství, lesnictví, rybářství a rozvoj venkova

Cíl 3.1: Zajistit trvale udržitelné hospodaření v zemědělství

Opatření 3.1.1: Rozvoj alternativních způsobů zemědělského podnikání

- Aktivita: Podpořit rozvoj agroturistiky (ubytování, stravování a prodej specialit na zemědělských farmách pro turisty)
- Aktivita: Alternativní využití nebo likvidace zanedbaných zemědělských areálů v obcích
- Aktivita: Podpořit ekologické formy zemědělství
- Aktivita: Zvýšit prezentaci zemědělství a souvisejících služeb prostřednictvím internetu a dalších médií
- Aktivita: Poskytovat informace o normách a předpisech EU zemědělcům a zpracovatelům a poradenství k využití prostředků z EU

Opatření 3.1.2: Udržení zemědělské výroby na území mikroregionu

- Aktivita: Zavádění welfare v chovech hospodářských zvířat a zásady správné zemědělské praxe
- Aktivita: Podpořit činnost místních podniků působících v primární sféře
- Aktivita: Modernizace technologií hospodaření
- Aktivita: Provádění komplexních pozemkových úprav
- Aktivita: Podpořit diversifikaci činnosti zemědělských podniků
- Aktivita: Využívat informační a počítačové technologie pro zvyšování kvalifikace a výměnu informací

Cíl 3.2: Rozvíjet lesnictví a myslivost

Opatření 3.2.1: Trvale udržitelné hospodaření v lesích

- Aktivita: Podpora přírodě blízkého hospodaření v lesích
- Aktivita: Zlepšit využívání potenciálu místních lesů pro potřeby cestovního ruchu
- Aktivita: Obnova a údržba lesních komunikací
- Aktivita: Podpořit myslivecká sdružení v obcích

Cíl 3.3: Zachovat venkovský ráz krajiny, obnovit a udržet vzhled obcí

Opatření 3.3.1: Obnova a údržba venkovského charakteru krajiny

- Aktivita: Obnova a údržba zeleně, která se významnou měrou podílí na kvalitě životního prostředí
 - Aktivita: Doplnování porostů zeleně, břehových porostů, udržování odpočinkových míst v krajině
 - Aktivita: Opravy a údržba polních a lesních cest
 - Aktivita: Podpořit protierozní, izolační, odvodňovací a estetickou funkci krajiny
-

Program rozvoje mikroregionu střední Pootaví

Opatření 3.3.2: Údržba vesnic, vzhledu obcí

- Aktivita: Údržba historických venkovských stavení
- Aktivita: Rekonstrukce a údržba historických památek na území mikroregionu
- Aktivita: Údržba a úprava veřejných prostranství, návší, dětských hřišť, parků, sportovišť atd.
- Aktivita: Údržba a obnova veřejné zeleně
- Aktivita: Připravovat integrované projekty rozvoje venkova a zajišťovat finance na jejich realizaci
- Aktivita: Dokončit zpracování územně plánovací dokumentace obcí v souladu se všemi předpisy a veřejnými zájmy

Program rozvoje mikroregionu střední Pootaví

3.2.3 Prioritní oblast 4: Kvalita života

Cíl 4.1: Zajistit podmínky pro kvalitní život místních obyvatel

Opatření 4.1.1: Vytváření podmínek pro bydlení na venkově

- Aktivita: Podpořit využití stávajícího bytového fondu, který je k dispozici na vesnicích
- Aktivita: Vytvořit podmínky pro novou bytovou výstavbu v návaznosti na ÚP obcí
- Aktivita: Zajistit bezpečnosti a informovanosti obyvatel z hlediska civilní ochrany
- Aktivita: Vytvářet podmínky pro bydlení pro mladé manžele, rodiny s dětmi atd.
- Aktivita: Podpořit rozvoj bydlení v nemovitostech užívaných pro rekreační účely (chataři, chalupáři)

Opatření 4.1.2: Rozvíjení obecné kultury obyvatel

- Aktivita: Podpořit spolkový život ve městech a obcích mikroregionu
- Aktivita: Podpořit místní zvyky, lidové tradice, kulturu a řemesla
- Aktivita: Podpořit činnost knihoven
- Aktivita: Podpořit vydávání publikací a knih o mikroregionu, jeho historii atd.

Opatření 4.1.3: Podpora kultury a sportu jako součásti kvality života

- Aktivita: Podpořit činnost kulturních a sportovních zařízení na území mikroregionu
- Aktivita: Rozvoj kulturních zařízení, divadel, galerií, kin apod.
- Aktivita: Rozvíjení dalších kulturních aktivit (např. mezinárodní hudební festivaly, kulturní léta atd.)
- Aktivita: Výstavba sportovní infrastruktury – sportovní areály, hřiště, haly ad.
- Aktivita: Podpořit sportovní zařízení a spolky, aktivity volného času dětí a mládeže
- Aktivita: Podpořit větší sportovní a kulturní akce propagující mikroregion

Cíl 4.2: Podporovat rozvoj školství, zdravotnictví a sociálních služeb

Opatření 4.2.1: Rozvoj školství a vzdělanosti obyvatel

- Aktivita: Udržení co největšího počtu základních a mateřských škol v menších obcích
- Aktivita: Udržet mladou inteligenci (např. mladé pedagogy) formou sociálních jistot v dané oblasti
- Aktivita: Podpora celoživotního vzdělávání obyvatel
- Aktivita: Podpořit rozšiřování mimoškolních aktivit (výchovných, kulturních, sportovních apod.) jako součást systému prevence před sociálně patologickými jevy

Opatření 4.2.2: Zvýšit dostupnost a kvalitu sociálních a zdravotnických služeb

- Aktivita: Vytvořit efektivní a funkční síť služeb v oblasti zdravotnických a sociálních služeb
 - Aktivita: Podpořit fungování stávajících zdravotnických zařízení a zařízení sociálních služeb
-

Program rozvoje mikroregionu střední Pootaví

- Aktivita: Rozšiřovat ordinační hodiny lékařů v menších sídlech mikroregionu
- Aktivita: Zlepšit kvalitu péče o seniory

Program rozvoje mikroregionu střední Pootaví

3.3 Specifikace opatření

PRIORITNÍ OBLAST 1: INFRASTRUKTURA A ŽIVOTNÍ PROSTŘEDÍ
3.3.1 CÍL 1.1
POPIS CÍLE: Technická infrastruktura je důležitým faktorem pro další rozvoj obcí. Problémy obcí v oblasti technické infrastruktury se týkají především kvality povrchu komunikací, čištění odpadních vod, napojení obyvatelstva na veřejný vodovod a nedostatečného zapojení regionu do využívání moderních informačních a komunikačních technologií. Cílem je dosáhnout na území mikroregionu v oblasti infrastruktury rovnovážného stavu, kdy bude zabezpečena jak kvalitní dopravní obslužnost a dobrý technický stav pozemních komunikací, tak odpovídající napojení obyvatelstva a nemovitostí na všechny inženýrské sítě. Dalším cílem je rozvoj vybavení obcí, podnikatelských subjektů, úřadů a obyvatelstva v oblasti komunikačních a informačních technologií a rozvoj jejich využívání.
OPATŘENÍ: Opatření 1.1.1: Zlepšení dopravní infrastruktury a udržení dopravní obslužnosti
STRUČNÝ POPIS VÝCHOZÍ SITUACE: Stav dopravní infrastruktury v mikroregionu je nedostatečný z hlediska kvality, obnovy a údržby. Silnice II. a III.třídy jsou postupně obnovovány dle možností Jihočeského kraje. Místní komunikace v majetku obcí trpí nedostatkem financí a jsou většinou ve velmi špatném stavu. Je nutná jejich postupná obnova např. v souvislosti s rozvojem sítě cyklotras a cyklostezek.
AKTIVITY NAPLŇUJÍCÍ OPATŘENÍ: <ul style="list-style-type: none">- Rekonstrukce místních komunikací a silnic III. třídy v obcích, propojení jednotlivých obcí a jejich částí- Udržet stávající dopravní obslužnost, popř. rozšiřovat do budoucna počet spojů
OPATŘENÍ: Opatření 1.1.2: Zlepšení zásobování pitnou vodou
STRUČNÝ POPIS VÝCHOZÍ SITUACE: V zásobování vodou jednotlivých obcí jsou značné rozdíly. Římovský vodovod byl nově zaveden do některých obcí, další obce mají vlastní, tj. obecní vodovody, jejichž základem je zdroj z místních vrtů. Napojení obyvatelstva na veřejný vodovod chybí pouze v Krty-Hradec a některých místních částech obcí. V některých obcích je pitná voda získávána z vlastních studen. Současný stav vodovodních sítí však není na všech místech regionu dobrý a na mnoha místech je potřeba je upravovat a doplňovat.
AKTIVITY NAPLŇUJÍCÍ OPATŘENÍ: <ul style="list-style-type: none">- Zajistit maximální pokrytí sídel mikroregionu kvalitní vodou- Zajistit napojení všech obcí a místních částí na veřejný vodovod- Rekonstrukce stávajících a budování nových vodovodních řadů
OPATŘENÍ: Opatření 1.1.3: Zlepšení čištění odpadních vod
STRUČNÝ POPIS VÝCHOZÍ SITUACE: Vzhledem k zástavbě a podmínkám v mikroregionu, není situace v oblasti kanalizačních sítí a čištění odpadních vod ideální. Menší obce nebo místní části obcí nejsou na kanalizační síť napojeny nebo jejich kanalizační síť není dostačující a odpadní vody jsou sváděny do jímek na vyvážení. Některá (převážně větší) sídla mikroregionu mají vlastní ČOV, v mnoha obcích a místních částech je však potřeba budovat další čistírny, aby bylo zabezpečeno dostatečné čištění odpadních vod a dodržení předpisů legislativy o ochraně životního

Program rozvoje mikroregionu střední Pootaví

prostředí. V některých obcích je veřejná kanalizace zavedena pouze částečně nebo zcela chybí, je proto potřeba kanalizační síť dále rozšiřovat a zajistit tak co největší plošné pokrytí mikroregionu.

AKTIVITY NAPLŇUJÍCÍ OPATŘENÍ:

- Zajistit čištění odpadních vod u malých obcí nebo částí obcí
- Podporovat funkčnost stávajících čistíren odpadních vod a budovat další i v menších sídlech
- Budovat veřejné kanalizace v malých obcích, zajistit rekonstrukce a rozšíření stávajících sítí
- Budovat kanalizační sítě pro nové zástavby v obcích

OPATŘENÍ:

Opatření 1.1.4: Rozvoj informačních technologií

STRUČNÝ POPIS VÝCHOZÍ SITUACE:

Využití možností informačních a komunikačních technologií subjekty v mikroregionu neodpovídá standardu zemí EU. Sítě jsou využívány převážně k hlasovým telefonním službám. Využití k přenosům dat, mapových a grafických produktů, hlasu, videa a multimediálních aplikací není dostatečné, a to jak ze strany obcí, tak ze strany podnikatelských subjektů a dalších organizací. Pro rozvoj internetových služeb je nutné zajištění dostatečného množství veřejně přístupných koncových stanic na úřadech, organizacích a zařízeních veřejné správy.

Vlastní internetové stránky má pouze několik obcí regionu, ani využití možností elektronické pošty, internetu a jejich výhod neodpovídá dnešním možnostem. Cílem opatření je vybudování a technické vybavení moderní provázané sítě informačních technologií, které jsou předpokladem pro lepší vzájemnou komunikaci všech sektorů (veřejného, podnikatelského i neziskového sektoru), občanů i veřejné správy a větší zapojení občanů do řešení problémů mikroregionu a jednotlivých obcí.

AKTIVITY NAPLŇUJÍCÍ OPATŘENÍ:

- Rozvoj počítačového vybavení a veřejně přístupného Internetu (knihovny, internetové kavárny, obecní a městské úřady atd.)
- Zapojení obcí do informačního systému kraje
- Vytvoření společných www stránek mikroregionu pod patronátem města Strakonice
- Dovybavit obce informačními technologiemi (počítačové vybavení, internet)

CÍLOVÉ SKUPINY PRO CÍL 1.1:

- Obce
- Podnikatelské subjekty z oblasti zabývající se přímo či nepřímo technickou infrastrukturou
- Vlastníci nemovitostí, obyvatelé mikroregionu, potažmo i turisté

GARANT A SPOLUPRÁCE:

Obce a sdružení obcí, Ministerstva, krajský úřad Jihočeského kraje, ředitelství silnic a dálnic ČR, projekční kanceláře, Správa a údržba silnic, Policie ČR, provozovatelé – dopravci, vodohospodáři, internetové firmy, Evropská Unie, podle povahy aktivit mohou být implementací pověřeny i další organizace a podnikatelské subjekty

DOBA TRVÁNÍ:

2004 – 2006

VAZBA NA OSTATNÍ CÍLE:

Cíl 1.2., Cíl 1.3, Cíl 2.2., Cíl 3.1., Cíl 4.1.

VAZBA NA JINÉ DOKUMENTY:

Program rozvoje mikroregionu střední Pootaví

- Národní rozvojový plán ČR
- Společný regionální operační program
- Program rozvoje územního obvodu Jihočeského kraje
- Program obnovy venkova
- Fond soudržnosti EU

Program rozvoje mikroregionu střední Pootaví

PRIORITNÍ OBLAST 1: INFRASTRUKTURA A ŽIVOTNÍ PROSTŘEDÍ

3.3.2 CÍL 1.2

POPIS CÍLE:

Zdravé životní prostředí je jednou ze základních podmínek nezbytných pro život lidí na venkově. Cílem je za podpory všech níže zmíněných garantů udržet a nadále zlepšovat životní prostředí v mikroregionu. Toho lze dosáhnout podporou zavádění nových moderních a životnímu prostředí neškodících technologií (plynofikace, katalyzátory atd.).

Dále je potřeba hospodařit v souladu s předpisy o ochraně přírody (např. zabránit vzniku černých skládek, využít separaci odpadů, tlumit dopad činnosti průmyslových provozů na krajinu apod.) a podpořit zachování přírodních krás mikroregionu

OPATŘENÍ:

Opatření 1.2.1: Zlepšení stavu ovzduší

STRUČNÝ POPIS VÝCHOZÍ SITUACE:

Zlepšení stavu ovzduší je možné prostřednictvím dokončení plynofikace obcí (plynofikace není dokončena především v menších sídlech mikroregionu), využitím obnovitelných zdrojů energie. Další možností jsou příspěvky pro ty, kteří k ochraně životního prostředí používáním alternativních zdrojů energie přispívají.

AKTIVITY NAPLŇUJÍCÍ OPATŘENÍ:

- Podpora plynofikace, ekologických způsobů vytápění a alternativních zdrojů vytápění
- Postupná náhrada lokálního vytápění domácností systémy centrálního zásobování teplem
- Šířit osvětu v oblasti ekologických zdrojů energie a zdrojích jejich financování

OPATŘENÍ:

Opatření 1.2.2: Zlepšení nakládání s odpady

STRUČNÝ POPIS VÝCHOZÍ SITUACE:

Situace kolem nakládání s tuhými odpady v mikroregionu je uspokojivá. Odvoz, skládkování a třídění odpadu zajišťuje na řešeném území několik firem – Technické služby Strakonice, Becker Plzeň, Rumpold a Alba Plzeň. Odpad je odvážen na skládky jednotlivých firem. Sběrné dvory pro sběr separovaného odpadu jsou TS Blatná, Recyklace odpadů a skládky, a.s. a v Bavorově. Černé skládky jsou postupně eliminovány.

AKTIVITY NAPLŇUJÍCÍ OPATŘENÍ:

- Podpořit využití separovaných odpadů
- Zamezit vzniku černých skládek

OPATŘENÍ:

Opatření 1.2.3: Ochrana přírody

STRUČNÝ POPIS VÝCHOZÍ SITUACE:

V průběhu historického vývoje bylo životní prostředí řešeného území výrazně modelováno činností člověka. Členitý reliéf a různorodé klimatické podmínky území /výběžek Budějovické pánve podél řeky Otavy – severní část, šumavské podhůří – jižní část/ se projeví vznikem rozmanitých biotopů a stanovišť. Na zachování a prohlubování ekologické stability krajiny se podílí existence a rozšiřování chráněných území, např. Bažantnice u Pracejovic, Pastvina u Přešťovic, Tůně u Hajské a další, včetně zpracovaného generelu ÚSES.

Na většinu sídel mikroregionu navazuje intenzivně obdělávaná zemědělská půda, kterou v mnoha místech protékají upravované vodní toky. Na území mikroregionu se nachází množství památných stromů a dalších

Program rozvoje mikroregionu střední Pootaví

významných krajinných prvků. Zachovalou a atraktivní krajinu mikroregionu a jeho blízkém okolí je potřeba chránit a udržovat v souladu s platnými předpisy o ochraně přírody. Dále je důležité modernizovat všechny zdroje znečištění tak, aby co nejméně škodili životnímu prostředí.

AKTIVITY NAPLŇUJÍCÍ OPATŘENÍ:

- Ochrana významných krajinných prvků
- Modernizací provozů tlumit dopad jejich činnosti na životní prostředí
- Podpořit modernizaci zdrojů znečištění životního prostředí

CÍLOVÉ SKUPINY PRO CÍL 1.2:

- Obce
- Podnikatelské subjekty působící v oblastech ochrany přírody a souvisejících oborech
- Obyvatelé mikroregionu

GARANT A SPOLUPRÁCE:

Obce a sdružení obcí, Ministerstva, krajský úřad Jihočeského kraje, ředitelství silnic a dálnic ČR, projekční kanceláře, Správa a údržba silnic, Policie ČR, provozovatelé – dopravci, vodohospodáři, internetové firmy, Evropská Unie, podle povahy aktivit mohou být implementací pověřeny i další organizace a podnikatelské subjekty

DOBA TRVÁNÍ:

2004 – 2006

VAZBA BA OSTATNÍ CÍLE:

Cíle 1.1., 1.3., 2.1., Cíl 2.2., Cíl 3.1., Cíl 3.2., Cíl 3.3., Cíl 4.1.

VAZBA NA JINÉ DOKUMENTY:

- Národní rozvojový plán ČR
- Společný regionální operační program
- Sektorový operační program Infrastruktura
- Program rozvoje územního obvodu Jihočeského kraje
- Program obnovy venkova
- Státní politika ŽP (MŽP ČR, 1999), Směrnice SFŽP, Státní program ochrany krajiny a přírody ČR, Koncepce Státního programu na podporu úspor energie a využití obnovitelných zdrojů energie
- Lesní hospodářský plán z roku 1996 s platností do konce roku 2005

Program rozvoje mikroregionu střední Pootaví

PRIORITNÍ OBLAST 1: INFRASTRUKTURA A ŽIVOTNÍ PROSTŘEDÍ

3.3.3 CÍL 1.3

POPIS CÍLE:

Vzhledem k následkům katastrofálních povodní v srpnu 2002 je nutné budovat protipovodňová opatření a vytvořit tak základní předpoklady k ochraně veřejného majetku státu, obcí a měst i soukromého majetku podnikatelů, zemědělců, vlastníků půdy, lesů a rybníků a obyvatel mikroregionu. Dále je potřeba připravovat povodňové plány měst a obcí ohrožených povodněmi a zlepšovat vzájemnou spolupráci v rámci integrovaného záchranného systému (IZS) a varovných a vyznamovací systémů s cílem ochrany životů a majetku obyvatel. Dalšími cíly jsou zlepšování vybavenosti jednotlivých složek IZS, zpevňování hrází rybníků, zvyšování retence krajiny vhodnými opatřeními v krajině, budování stálých i mobilních protipovodňových zábran, podpora využití geografických zátopových modelů při řešení a předpovídání povodní, zlepšování vzájemné komunikace mezi všemi zúčastněnými složkami krizového řízení atd.

OPATŘENÍ:

Opatření 1.3.1: Protipovodňová ochrana

STRUČNÝ POPIS VÝCHOZÍ SITUACE:

Povodně v srpnu 2002 zasáhly celé území jižních Čech, nejvíce povodí řek Vltava, Otava, Blanice, Malše, Lužnice a Nežárka. Povodeň prokázala, že v některých oblastech jsou velmi špatně nebo vůbec nejsou zajištěna protipovodňová opatření, která by zabránila materiálním škodám a zatopení rozsáhlých území. Jedná se zejména o opatření, která by zajistila zvýšení retenčních schopností krajiny, dále odvedení povodňové vlny mimo obydlená území, informovanost obyvatel a subjektů IZS v průběhu povodní apod. V nejbližším období je nutné realizovat projekty, které alespoň částečně odstraní uvedené nedostatky realizací dále navržených aktivit a projektů.

AKTIVITY NAPLŇUJÍCÍ OPATŘENÍ:

- Výstavba protipovodňových hrází
- Zpevnění hrází rybníků a břehů vodotečí
- Výstavba protierozních valů, mezí a remízků na svazích polí, luk a lesů
- Zvyšování retenční schopnosti krajiny ve vazbě na územní plánování
- Rozvoj integrovaného záchranného systému

CÍLOVÉ SKUPINY PRO CÍL 1.3:

- Obce
- Povodí Vltavy
- Majitelé lesů, luk a polí, rybníků a místních vodotečí
- Zemědělci, lesníci a spolky zabývající se ochranou přírody
- Vlastníci nemovitostí v okolí Vltavy, obyvatelstvo

GARANT A SPOLUPRÁCE:

Obce a sousedící sdružení obcí, Ministerstvo životního prostředí, SFŽP, Agentura ochrany přírody a krajiny, Státní fond dopravní infrastruktury, Ministerstvo pro místní rozvoj, Ministerstvo kultury, Ministerstvo vnitra, Povodí Vltavy, Evropská Unie, podle povahy aktivit mohou být implementací pověřeny i další organizace a podnikatelské subjekty

DOBA TRVÁNÍ:

2004 – 2006

Program rozvoje mikroregionu střední Pootaví

VAZBA NA OSTATNÍ CÍLE:

Cíle 1.1., Cíl 1.2., Cíl 3.3., Cíl.1.

VAZBA NA JINÉ DOKUMENTY:

- Národní rozvojový plán ČR
- Společný regionální operační program
- Program rozvoje územního obvodu Jihočeského kraje
- Program obnovy venkova
- Fond soudržnosti EU
- Dotační tituly, vyhlášky a nařízení jednotlivých ministerstev
- Zákon o vodách, zákon o krizovém řízení
- Plánovací dokumentace Povodí Vltavy
- Územní plánovací dokumentace obcí
- Povodňový plán ČR, povodňový plán uceleného povodí, povodňový plán obce s rozšířenou působností, povodňové plány obcí a nemovitostí
- Havarijní plán Jihočeského kraje
- Předpisy pro činnost integrovaného záchranného systému

Program rozvoje mikroregionu střední Pootaví

PRIORITNÍ OBLAST 2: PODNIKÁNÍ, CESTOVNÍ RUCH

3.3.4 CÍL 2.1

POPIS CÍLE:

Střední Pootaví není typicky průmyslově založeným regionem. Tradici zde má spíše lehký a střední průmysl a velké podniky jsou soustředěny v ekonomickém centru regionu – Strakonících. Většina průmyslové produkce je zabezpečena prostřednictvím malých a středních podniků.

Díky poměrně vysokému počtu turistických aktivit, je zřejmé, že rozvoj v oblasti podnikání bude spojen především s cestovním ruchem.

Zájem jednotlivých obcí o rozvoj podnikání je třeba podpořit dostatkem informací, poradenstvím a možnostmi rekvalifikace. Cílovým stavem je rozvoj podnikatelské základny a navazující prosperita obcí, která bude tvořit základ pro příjemný život jak obyvatel mikroregionu, tak spokojenost jeho návštěvníků.

OPATŘENÍ:

Opatření 2.1.1: Informační služby a poradenství místním podnikatelům

STRUČNÝ POPIS VÝCHOZÍ SITUACE:

Informační služby v oblasti podnikání nefungují v mikroregionu na takové úrovni, jakou vyžaduje zde zastoupený potenciál. Měly by být podpořeny aktivity směřující ke zlepšení vzájemné spolupráce mezi podnikateli, mezi obcemi a podnikateli, na úrovni hospodářských komor a aktivity v oblasti prezentace místního podnikání prostřednictvím veřejných médií (internet, veletrhy, výstavy, atd.)

Základem by mělo být vybudování informačního systému, tj. internetových stránek s napojením všech obcí mikroregionu, který by publikoval veškeré dění v mikroregionu včetně podnikatelských příležitostí. Zvýšená míra zapojení místních podnikatelských subjektů do projednávání důležitých bodů na městských a obecních zastupitelstev by jistě přinesla další nárůst aktivit v oblasti malého a středního podnikání na území mikroregionu.

AKTIVITY NAPLŇUJÍCÍ OPATŘENÍ:

- Budovat a rozvíjet komunikační platformy, informační sítě pro podnikatele a obyvatele
- Podpořit spolupráci mezi podnikateli na úrovni hospodářských komor (systém seminářů, poradenství pro místní podnikatele atd.)
- Zapojit místní malé a střední podnikatele do projednávání důležitých městských, obecních nebo celoregionálně významných rozhodnutí
- Zlepšovat prezentaci malého a středního podnikání (internet, výstavy, veletrhy apod.)

OPATŘENÍ:

Opatření 2.1.2: Podpora a rozvoj malého a středního podnikání

STRUČNÝ POPIS VÝCHOZÍ SITUACE:

Rozvoj malého a středního podnikání (MSP) je významnou příležitostí pro mikroregion k udržení vlastní identity. MSP navíc pomáhá decentralizovat podnikatelské aktivity a umožňuje rychlejší rozvoj regionu, vytváří nové pracovní příležitosti, vytváří podmínky pro vývoj a zavádění nových technologií a umožňuje rychlejší adaptaci na požadavky a výkyvy trhu. Existence místních podniků, tradičních výrob, služeb a řemesel v obcích přispívá k jejich trvalému rozvoji a prosperitě. Stále však vážne komunikace obcí s podnikateli, jejich spolupráce a vzájemná informovanost. V této oblasti je třeba využít všechny nástroje, především služby internetu, osobní jednání starostů s podnikateli, investice do společně využívaných pozemků a cest apod. Cílem je nastolení dobrých podmínek pro MSP a jejich spolupráci s obcemi na celém území mikroregionu.

AKTIVITY NAPLŇUJÍCÍ OPATŘENÍ:

Program rozvoje mikroregionu střední Pootaví

- Vybudování databáze nevyužitých nemovitostí na území mikroregionu
- Podpora místních produktů a tradičních výrob
- Podpořit rozvoj služeb spojených s cestovním ruchem
- Podpořit přípravu a rozvoj ploch vyčleněných pro podnikání
- Využít možnosti financování podnikatelských aktivit ze strany státu a EU
- Podpořit rozvoj přeshraniční podnikatelské a institucionální spolupráce

CÍLOVÉ SKUPINY PRO CÍL 1.2:

- Obce
- Podnikatelské subjekty působící v oblastech ochrany přírody a souvisejících oborech
- Obyvatelé mikroregionu

GARANT A SPOLUPRÁCE:

Obce a sdružení obcí, jednotlivá Ministerstva – zejména Ministerstvo průmyslu, kraj, hospodářské a agrární komory, podnikatelské subjekty, Evropská Unie, podle povahy aktivit mohou být implementací pověřeny i další organizace a podnikatelské subjekty

DOBA TRVÁNÍ:

2004 – 2006

VAZBA BA OSTATNÍ CÍLE:

Cíl 1.1., Cíl 1.2., Cíl 2.2., Cíl 3.1., Cíl 3.2., Cíl 3.3., Cíl 4.1., Cíl 4.2.

VAZBA NA JINÉ DOKUMENTY:

- Programy podpory MSP
- Státní program podpory poradenství MSP
- Krajské dokumenty k podpoře MSP
- OP Průmysl a podnikání
- Společný regionální operační program

Program rozvoje mikroregionu střední Pootaví

PRIORITNÍ OBLAST 2: PODNIKÁNÍ, CESTOVNÍ RUCH

3.3.5 CÍL 2.2

POPIS CÍLE:

Cestovní ruch představuje pravděpodobně největší příležitost pro rozvoj celého mikroregionu. Na jeho území se nachází velké množství kulturních, turistických a přírodních zajímavostí. Dostatek turistických zajímavostí však samo o sobě rozvoj cestovního ruchu nepřinese a je proto třeba tento rozvoj vhodnými aktivitami podporovat. Jedná se zejména o zkvalitnění informačních služeb a zavedení jednotného systému jejich propagace, budování a značení turistických tras, rekonstrukci místních památek a celkové propojení a využití kulturních akcí. Hlavním cílem je lepší využití turistického potenciálu mikroregionu, jeho další zkvalitňování a rozšiřování.

OPATŘENÍ:

Opatření 2.2.1: Zajistit informační služby návštěvníkům mikroregionu

STRUČNÝ POPIS VÝCHOZÍ SITUACE:

Na území mikroregionu již funguje určitá informační síť, pro potřeby cestovního ruchu však není dostatečná a je potřeba ji i nadále rozšiřovat. Bude-li mít návštěvník k dispozici kvalitní informace o nabídce pro něj zajímavých míst, zvyšuje se celková konkurenceschopnost všech zainteresovaných podniků a institucí v mikroregionu. Je tedy potřeba zvýšit prezentaci všech aktivit a subjektů spojených s cestovním ruchem (především prostřednictvím internetu) s cílem zajistit komplexnost nabídky cestovního ruchu a snadnou rozpoznatelnost jejího původu a tradice. Dále je vhodné, aby se po dohodě jednotlivých obcí mikroregionu zavedl jednotný navigační systém značení památek, který by návštěvníkovi umožňoval jednodušší pohyb po území mikroregionu. Byla by rovněž vhodná komplexní propagace regionu pomocí jednotných propagačních materiálů na výstavách, veletrzích cestovního ruchu atd. Jako součást internetových stránek by bylo vhodné uvést databázi historických objektů na území jednotlivých obcí, a to jak zrekonstruovaných, tak i těch, které potřebují obnovit.

AKTIVITY NAPLŇUJÍCÍ OPATŘENÍ:

- Podpora stávající informační sítě pro návštěvníky mikroregionu, podpora informačních center
- Zavedení jednotného navigačního značení k památkám, aktivitám na území mikroregionu
- Zavedení systému jednotné propagace (společné materiály, hudební vizitky, propagace na internetu atd.)
- Odstraňování jazykových bariér za účelem rozvoje přeshraniční turistiky
- Podpořit činnost spolků zabývajících se cestovním ruchem (klub turistů, místní pobočky hospodářské komory atd.)

OPATŘENÍ:

Opatření 2.2.2: Rozvoj turistických tras, doplňkových služeb a infrastruktury

STRUČNÝ POPIS VÝCHOZÍ SITUACE:

Turistická infrastruktura v mikroregionu je vzhledem k rozsahu zdejší nabídky cestovního ruchu nedostatečná. Je potřeba rozšiřovat nabídku ubytovacích a stravovacích služeb (především v menších sídlech regionu), budovat síť cyklotras, hippostezek a podpořit vodácký sport na řece Otavě.

Charakter krajiny v mikroregionu umožňuje další rozvoj cyklistické dopravy. Současná síť cyklotras však neodpovídá požadavkům. V návaznosti na standardy cyklo dopravy na území ČR je třeba zabezpečit zkvalitnění technického stavu cyklotras, souvisejících místních komunikací a napojení např. na železniční dopravu. Je také důležité napojit síť cyklotras na území mikroregionu na vzdálenější cíle. V kontextu zkvalitňování cyklotras je třeba podporovat i rozvoj další nabídky s nimi související (turistické rozhledny, odpočívadla, vyhlídky).

Ubytovací služby jsou soustředěny především ve Strakonících, proto je vzhledem k rozloze regionu a nabídce dalších turistických aktivit třeba podpořit i rozvoj ubytovacích služeb v menších obcích. S tím

Program rozvoje mikroregionu střední Pootaví

souvisí i rozvoj agroturistiky.

AKTIVITY NAPLŇUJÍCÍ OPATŘENÍ:

- Budování, údržba a obnova sítě cyklotras, cyklostezek a pěších tras, jejich postupné vybavení mobiliářem
- Vytyčení a značení hiposteze
- Podpořit rozvoj ubytovacích a stravovacích služeb v menších sídlech – podpora agroturistiky
- Budování naučných stezek a jejich vybavení (informační tabule atd.)
- Rozšiřování nabídky cestovního ruchu pro zimní období

CÍLOVÉ SKUPINY PRO CÍL 1.2:

- Obce
- Podnikatelské subjekty spojené s cestovním ruchem
- Obyvatelé a návštěvníci mikroregionu
- Neziskové organizace

GARANT A SPOLUPRÁCE:

Obce a sdružení obcí, Ministerstva, kraj, regionální rozvojové agentury, hospodářské a agrární komory, podnikatelské subjekty, Evropská Unie, podle povahy aktivit mohou být implementací pověřeny i další organizace a podnikatelské subjekty

DOBA TRVÁNÍ:

2004 – 2006

VAZBA BA OSTATNÍ CÍLE:

Cíl 2.1., Cíl 3.3., Cíl 4.1.

VAZBA NA JINÉ DOKUMENTY:

- Národní rozvojový plán ČR
- Společný regionální operační program
- Sektorový operační program Rozvoj venkova a multifunkčního zemědělství
- Program rozvoje územního obvodu Jihočeského kraje
- Program obnovy venkova
- Regionální programy rozvoje cestovního ruchu

Program rozvoje mikroregionu střední Pootaví

PRIORITNÍ OBLAST 3: ZEMĚDĚLSTVÍ, LESNICTVÍ, RYBÁŘSTVÍ A ROZVOJ VENKOVA

3.3.6 CÍL 3.1

POPIS CÍLE:

Území mikroregionu střední Pootaví je charakterizováno spíše jako zemědělská oblast, čemuž odpovídá podíl zemědělské půdy (orná a zemědělská půda zabírají cca 80 % veškeré plochy). Je zde řada větších podniků i samostatně hospodařících rolníků což se odráží i na celkovém vzhledu krajiny.

V zemích EU, a nejen v nich, je trendem zvyšování kvality zemědělství, je potřeba dbát na kvalitu obhospodařování ploch lesů, rybníků, pastvin a dalších prvků tvořících venkovskou krajinu. Je tedy nezbytné dodržovat pravidla welfare hospodářských zvířat a zásady správné zemědělské praxe. Udržení, obnova a účelné využití přirozeného produkčního potenciálu zemědělsky využívané krajiny v návaznosti na vhodnou organizaci a využití pozemků je velmi důležitou součástí trvale udržitelného dobrého stavu v zemědělství. Protože má zemědělství podstatný vliv na stabilitu přírodních podmínek a kulturní vzhled krajiny, je důležité podřídit hospodaření ochraně přírody a kulturních památek. Cílovým stavem je zajištění kvalitního hospodaření v zemědělství za současného zachování venkovského rázu krajiny a udržení zdravého životního prostředí pro obyvatele i návštěvníky mikroregionu.

OPATŘENÍ:

Opatření 3.1.1: Rozvoj alternativních způsobů zemědělského podnikání

STRUČNÝ POPIS VÝCHOZÍ SITUACE:

Na území mikroregionu je množství větších zemědělských podniků, ostatní zemědělská půda je spravována drobnými soukromníky. Tradiční postupy zemědělské prvovýroby je třeba doplnit a rozšířit o nové aktivity, které budou doplňkovým a mohou se stát i hlavním zdrojem příjmů pro zemědělce. Sem patří především agroturistika, podpora ekologického zemědělství, alternativní využití zanedbaných zemědělských areálů pro potřeby venkovského podnikání i nezemědělského charakteru atd.

Současně existuje v mikroregionu naprosto nedostatečná propagace zemědělství na internetu (prakticky žádný zemědělský podnik nemá vlastní www stránky). Je proto potřeba tuto oblast tlačít do popředí zájmu a snažit se tak o zvýšení konkurenceschopnosti místních zemědělců (vstup ČR do EU). S tím souvisí i zapojení příslušných organizací (agrárních komor apod.) do systému informovanosti o normách a předpisech EU a poradenství, které je potřeba nadále rozvíjet. Celkovým cílem je dosažení konkurenceschopnosti místní zemědělské produkce.

AKTIVITY NAPLŇUJÍCÍ OPATŘENÍ:

- Podpořit rozvoj agroturistiky (ubytování, stravování a prodej specialit na zemědělských farmách pro turisty)
- Alternativní využití nebo likvidace zanedbaných zemědělských areálů v obcích
- Podpořit ekologické formy zemědělství
- Zvýšení prezentace zemědělství a souvisejících služeb prostřednictvím internetu a dalších médií
- Poskytovat informace o normách a předpisech EU zemědělcům a zpracovatelům a poradenství k využití prostředků z EU

OPATŘENÍ:

Opatření 3.1.2: Udržení zemědělské výroby na území mikroregionu

STRUČNÝ POPIS VÝCHOZÍ SITUACE:

Již výše bylo uvedeno, že na středním Pootaví je velká koncentrace větších zemědělských podniků a drobných zemědělců. Živočišnou výrobu zastupuje především chov prasat a skotu. Rostlinná výroba pak především zahrnuje pěstování řepky, obilovin a brambor.

Program rozvoje mikroregionu střední Pootaví

V rámci restrukturalizace zemědělství v České republice dochází i na středním Pootaví k poklesu zemědělské výroby a současně i ke snižování pracovních příležitostí v této oblasti. Dotační politika státu a EU vůči zemědělcům také není dostačující a více dotovaná zahraniční konkurence má oproti tradičním českým výrobcům často značnou výhodu. Je proto třeba zvyšovat konkurenceschopnost místních zemědělců vhodnými formami podpory. Dále je potřeba do budoucna modernizovat zemědělské technologie, dodržovat zásady správné zemědělské praxe a welfare hospodářských zvířat, provádět komplexní pozemkové úpravy, řešit přetrvávající majetkoprávní a užitelské vztahy k pozemkům, podporovat diversifikaci zemědělských producentů apod.

AKTIVITY NAPLŇUJÍCÍ OPATŘENÍ:

- Zavádění welfare v chovech hospodářských zvířat a zásady správné zemědělské praxe
- Podpořit činnost místních podniků působících v primární sféře
- Modernizace technologií hospodaření
- Provádění komplexních pozemkových úprav
- Podpořit diverzifikaci činnosti zemědělských podniků
- Využívat informační a počítačové technologie pro zvyšování kvalifikace a výměnu informací

CÍLOVÉ SKUPINY PRO CÍL 1.2:

- Obce
- Podnikatelské subjekty
- Zemědělská družstva a soukromí zemědělci
- Agrární komora
- Majitelé nemovitostí a pozemků

GARANT A SPOLUPRÁCE:

Obce a sdružení obcí, Ministerstva, kraj, regionální rozvojové agentury, hospodářské a agrární komory, podnikatelské subjekty, Evropská Unie, podle povahy aktivit mohou být implementací pověřeny i další organizace a podnikatelské subjekty

DOBA TRVÁNÍ:

2004 – 2006

VAZBA BA OSTATNÍ CÍLE:

Cíl 1.2., Cíl 1.3., Cíl 2.1., Cíl 3.2., Cíl 3.3., Cíl 4.1.

VAZBA NA JINÉ DOKUMENTY:

- Národní rozvojový plán ČR
- Společný regionální operační program
- Sektorový operační program Rozvoj venkova a multifunkčního zemědělství
- Program rozvoje územního obvodu Jihočeského kraje
- Program obnovy venkova

Program rozvoje mikroregionu střední Pootaví

PRIORITNÍ OBLAST 3: ZEMĚDĚLSTVÍ, LESNICTVÍ, RYBÁŘSTVÍ A ROZVOJ VENKOVA

3.3.7 CÍL 3.2

POPIS CÍLE:

Základní strategií hospodaření Lesů ČR, s.p., je trvale udržitelné obhospodařování lesů s cílem vytvoření stabilního, kvalitního, porostově a věkově skupinově smíšeného lesa. Je proto potřeba hospodařit v biokoridorech a biocentrech podle jednotlivých hospodářských doporučení, které jsou rozpracováním příloh vyhlášky č. 83/1996 Sb. o zpracování oblastních plánů rozvoje lesů a o vymezení hospodářských souborů. Při realizaci těchto opatření budou lesy na území mikroregionu plnit veškeré mimoprodukční funkce lesů.

OPATŘENÍ:

Opatření 3.2.1: Trvale udržitelné hospodaření v lesích

STRUČNÝ POPIS VÝCHOZÍ SITUACE:

V oblasti lesního hospodářství je potřeba postupovat podle platného Lesního hospodářského plánu, který má platnost od roku 1997 do 31.12. 2005 a podle oblastních plánů rozvoje lesů, které se zpracovávají na období 20ti let.

Poškození lesů v mikroregionu je vlivem dobrého hospodaření jejich stávajících správců na nízké úrovni. Lesy nejsou nikterak významně poškozeny působením hmyzu a zvěře ani abiotickými činiteli. V některých částech zůstává nevyřešena kategorizace lesů u soukromých vlastníků. Důležitým bodem při rozvoji lesnictví bude udržení zdravé rovnováhy mezi stávajícím dobrým stavem lesů a rozvojem turistiky, zemědělství a průmyslu – zde bude nezbytná vzájemná komunikace všech dotčených organizací.

AKTIVITY NAPLŇUJÍCÍ OPATŘENÍ:

- Podpora přírodě blízkého hospodaření v lesích
- Zlepšit využívání potenciálu u místních lesů pro potřeby cestovního ruchu
- Obnova a údržba lesních komunikací
- Podpořit myslivecká sdružení v obcích

CÍLOVÉ SKUPINY PRO CÍL 1.2:

- Obce
- Podnikatelské subjekty
- Zemědělská družstva
- Lesy ČR a další vlastníci lesů
- Obyvatelé, turisté

GARANT A SPOLUPRÁCE:

Obce a sdružení obcí, Ministerstva, kraj, společnosti zabývající se těžbou a zpracováním dřeva, hospodářské a agrární komory, podnikatelské subjekty, myslivecká sdružení a spolky, podle povahy aktivit mohou být implementací pověřeny i další organizace a podnikatelské subjekty.

DOBA TRVÁNÍ:

2004 – 2006

VAZBA BA OSTATNÍ CÍLE:

Cíl 1.2., Cíl 1.3., Cíl 3.1., Cíl 3.3.,

Program rozvoje mikroregionu střední Pootaví

VAZBA NA JINÉ DOKUMENTY:

- Národní rozvojový plán ČR
- Společný regionální operační program
- Sektorový operační program Rozvoj venkova a multifunkčního zemědělství
- Program rozvoje územního obvodu Jihočeského kraje
- Program obnovy venkova
- Lesní hospodářský plán ČR
- Oblastní plány rozvoje lesů

Program rozvoje mikroregionu střední Pootaví

PRIORITNÍ OBLAST 3: ZEMĚDĚLSTVÍ, LESNICTVÍ, RYBÁŘSTVÍ A ROZVOJ VENKOVA

3.3.8 CÍL 3.3

POPIS CÍLE:

Mezi jedny z hlavních cílů současného venkova patří obnova a zachování jeho typicky venkovské krajiny, zachování a obnova vlastní identity a vzhledu obcí, jejich sepětí s krajinou, zachování jejich typické venkovské zástavby, zachování jeho přirozené a jedinečné působivosti v místě a v krajině a obnova venkovských kulturních památek. Na venkově je proto potřeba provádět úpravy veřejných prostorů a zástaveb, nadále zlepšovat občanskou vybavenost a technickou infrastrukturu.

Cílem tedy je zabezpečit úpravy, budování a rekonstrukce návší, náměstí a veřejných prostranství, parků, dětských hřišť, odpočinkových rekreačních zelených ploch. Dále je potřeba například zabezpečit výsadbu alejí, nadále doplňovat vzhled obcí vhodnou zelení, obnovovat vodní toky a vodoteče, hasičské nádrže apod.

OPATŘENÍ:

Opatření 3.3.1: Obnova a údržba venkovského charakteru krajiny

STRUČNÝ POPIS VÝCHOZÍ SITUACE:

Mikroregion střední Pootaví nabízí místním obyvatelům i přichozím turistům v některých částech atraktivní venkovskou krajinu. Tu je však potřeba udržovat a vhodně o ni pečovat. V zájmu zachování venkovské krajiny mikroregionu je tedy potřeba budovat lokální územní systémy ekologické stability a pásy zeleně k ochraně před vodní a větrnou erozí, chránit místní biotopy a přírodní útvary, budovat pěší a cyklistické trasy zajišťující propustnost krajiny a její sepětí s obcemi. Dále je potřeba udržovat a obnovovat vodní plochy, vodoteče, upravovat jejich břehy, související mostky a propustě, asanovat svahy, prameny. Všechna tato opatření by měla úzce navazovat na cíle spojené s ochranou před povodněmi.

Zásadním problémem obcí mikroregionu, které mají nízkou hustotou obyvatel, je náročnost investic do infrastruktury a souvisejících oblastí (doprovodná zeleň, chodníky apod.). Dostatečná úroveň vybavenosti infrastrukturou je přitom zásadní podmínkou trvale udržitelného rozvoje venkova. Náročnost dopravního napojení, zásobování vodou a energií a zabezpečení základních služeb ve vesnicích prakticky vylučuje realizaci dalších „nadstavbových“ aktivit bez vnější pomoci.

AKTIVITY NAPLŇUJÍCÍ OPATŘENÍ:

- Obnova a údržba zeleně, která se významnou měrou podílí na kvalitě životního prostředí
- Doplnění porostů zeleně, břehových porostů, udržování odpočinkových míst v krajině
- Opravy a údržba polních a lesních cest
- Podpořit protierozní, izolační, odvodňovací a estetickou funkci krajiny

OPATŘENÍ:

Opatření 3.3.2: Údržba vesnic, vzhledu obcí

STRUČNÝ POPIS VÝCHOZÍ SITUACE:

Na středním Pootaví se v obcích a krajině nachází množství nejrůznějších typů památek – kostely, vesnické kapličky, historicky cenná stavení, chalupy, boží muka a kříže, stromořadí a další přírodní památky. Ochrana typicky venkovské krajiny jako základní kulturní hodnoty kraje vyžaduje i ochranu a obnovu jeho stavebního fondu, zejména památek. Údržba obcí by měla zahrnovat i projekty týkající se zejména obnovy objektů památkově hodnotných, zaměřené na rekonstrukce veřejných budov (radnice, školy, kostely, kulturní domy, prodejny, hostince, apod.), projekty týkající se oprav obytných domů, rekreačních budov, hospodářských stavení charakterizujících místní tradice, na opravy a údržby místní lidové architektury, využití neobydlených a zanedbaných vesnických budov, apod. Cílem tohoto opatření je tedy dosáhnout souladu ve vzhledu obcí a zachování typických architektonických hodnot.

Program rozvoje mikroregionu střední Pootaví

AKTIVITY NAPLŇUJÍCÍ OPATŘENÍ:

- Údržba historických venkovských stavení
- Rekonstrukce a údržba historických památek na území mikroregionu
- Údržba a úprava veřejných prostranství, návší, dětských hřišť, parků, sportovišť apod.
- Údržba a obnova veřejné zeleně
- Připravovat integrované projekty rozvoje venkova a zajišťovat finance na jejich realizaci
- Dokončit zpracování územně plánovací dokumentace obcí v souladu se všemi předposy a veřejnými zájmy

CÍLOVÉ SKUPINY PRO CÍL 1.2:

- Obce
- Podnikatelské subjekty
- Návštěvníci mikroregionu, obyvatelstvo

GARANT A SPOLUPRÁCE:

Obce a sdružení obcí, Ministerstva, kraj, hospodářské a agrární komory, podnikatelské subjekty, Evropská Unie, podle povahy aktivit mohou být implementací pověřeny i další organizace a podnikatelské subjekty.

DOBA TRVÁNÍ:

2004 – 2006

VAZBA BA OSTATNÍ CÍLE:

Cíl 1.1., Cíl 1.2., Cíl 1.3., Cíl 2.2., Cíl 3.1., Cíl 4.1., Cíl 4.2.

VAZBA NA JINÉ DOKUMENTY:

- Národní rozvojový plán ČR
- Společný regionální operační program
- Sektorový operační program Rozvoj venkova a multifunkčního zemědělství
- Program rozvoje územního obvodu Jihočeského kraje
- Program obnovy venkova
- Rozvojové programy sousedících měst, obcí a venkovským mikroregionů

Program rozvoje mikroregionu střední Pootaví

PRIORITNÍ OBLAST 4: KVALITA VENKOVA

3.3.9 CÍL 4.1

POPIS CÍLE:

Kvalita života na venkově spočívá v zajištění dostupné sítě vzdělávacích, zdravotních, sociálních a kulturních zařízení, dopravní obslužnosti, podmínek pro bydlení a trávení volného času. Mikroregionu střední Pootaví usnadňuje pozici blízkost města Strakonice, kde je valná většina potřebných služeb dostupná. Kladem je i poměrně rozvinutý spolkový a kulturní život obyvatel mikroregionu.

V oblasti kvality života a rozvoje lidských zdrojů je potřeba věnovat pozornost projektům, které jsou zaměřeny na podporu sociální stabilizace mladé generace na venkově, zapojování minoritních skupin do spolkového života na venkově, tvorbu vícegeneračních pracovních možností, podporu aktivit zlepšujících komunikační a osobnostní schopnosti obyvatel venkova, podporu aktivit zvyšujících účast místních obyvatel na rozvoji municipalit a podporu činnosti spolků a zájmových skupin. Cílovým stavem je spokojený život místních obyvatel využívající všech podmínek pro rozvoj školství, zdravotnictví, sociálního zabezpečení, bydlení a využití volného času.

OPATŘENÍ:

Opatření 4.1.1: Vytváření podmínek pro bydlení na venkově

STRUČNÝ POPIS VÝCHOZÍ SITUACE:

V dnešní době si všichni stále více uvědomují, že udržení života na venkově je důležité nejen pro venkov samotný, ale pro celou naši zemi. Na území mikroregionu existuje velké množství obytných domů, které slouží k rekreaci a některé obce se tak již mnoho let stávají rezidenční oblastí pro obyvatele z jiných částí republiky. V nejmenších osadách regionu je zástavba řidší, ale více se blíží klasickému venkovskému typu.

Jednotlivé obce počítají ve svých územních plánech i s novou zástavbou a mají na ni vyčleněny i pozemky. Nestačí však pouze zajišťovat podmínky pro novou bytovou výstavbu, problémem je nedostatečná infrastruktura obcí, která úzce souvisí s nedostatkem financí na její rozvoj. Smyslem opatření je připravovat na obecní a mikroregionální úrovni takové podmínky, které přispějí k udržení obyvatelstva v malých obcích a zabrání jejich vyklidňování, budou čelit nepříznivému demografickému vývoji v okrajových částech jihočeského kraje (mikroregionu) a současně přispějí k trvale udržitelnému rozvoji venkova.

AKTIVITY NAPLŇUJÍCÍ OPATŘENÍ:

- Podpořit využití stávajícího bytového fondu, který je k dispozici na vesnicích
- Vytvořit podmínky pro novou bytovou výstavbu v návaznosti na ÚP obcí
- Zajistit bezpečnosti a informovanosti obyvatel z hlediska civilní ochrany
- Vytvářet podmínky pro bydlení pro mladé manžele, rodiny s dětmi atd.
- Podpořit rozvoj bydlení v nemovitostech užívaných pro rekreační účely (chataři, chalupáři)

OPATŘENÍ:

Opatření 4.1.2: Rozvíjení obecné kultury obyvatel

STRUČNÝ POPIS VÝCHOZÍ SITUACE:

Ačkoliv je spolkový život v mikroregionu poměrně rozvinutý (největší zastoupení mají spolky, hasičské, myslivecké a kulturní), je pro místní obyvatelstvo, zejména střední a starší generaci, charakteristická nižší schopnost přizpůsobit se změněným společenským poměrům. Přetrvávající důvody konzervativního postoje venkovského obyvatelstva ke stylu svého života, a nedostatečnou vůli k spoluúčasti na životě své municipality je potřeba odstraňovat. To je možné například podporou lidových tradic, kultury, zvyků a řemesel, vydáváním knih a publikací o historii mikroregionu, podporou místních knihoven. V knihovnách by se mohl soustřeďovat společenský život, neboť často jsou jediným kulturním zařízením - zejména v malých obcích. Proto je nutné zabezpečit jejich kvalitní vybavení.

Program rozvoje mikroregionu střední Pootaví

<p>Cílená podpora odstraňování uvedených bariér u venkovského obyvatelstva je nezbytným předpokladem oživení místních komunit a zlepšení jejich schopností formulovat a řešit své problémy na místní úrovni. Významnou roli mohou sehrát občanská sdružení, neziskový sektor a spolupráce s místními školami a knihovnami. Nezbytná je odborná pomoc těmto subjektům, zejména v souvislosti s přípravou projektů, které by mohly získat podporu z programů EU.</p>
<p>AKTIVITY NAPLŇUJÍCÍ OPATŘENÍ:</p> <ul style="list-style-type: none">• Podpořit spolkový život ve městech a obcích mikroregionu• Podpořit místní zvyky, lidové tradice, kulturu a řemesla• Podpořit činnost knihoven• Podpořit vydávání publikací a knih o mikroregionu, jeho historii atd.
<p>OPATŘENÍ:</p> <p>Opatření 4.1.3: Podpora kultury a sportu jako součásti kvality života</p>
<p>STRUČNÝ POPIS VÝCHOZÍ SITUACE:</p> <p>Kulturní a sportovní život regionu a síť kulturních a sportovních zařízení spolu s regionálními kulturními tradicemi by měly být rozvíjeny v souladu s moderními metodami ožívování společenského a kulturního života. Jde o oblast, kde se nejlépe projeví jednak vztah ke krajině a jednak schopnost spolupráce veřejné správy, hospodářských subjektů, státního i soukromého sektoru, škol a neziskových organizací.</p>
<p>AKTIVITY NAPLŇUJÍCÍ OPATŘENÍ:</p> <ul style="list-style-type: none">- Podpořit činnost kulturních a sportovních zařízení na území mikroregionu- Rozvoj kulturních zařízení, divadel, galerií, kin apod.- Rozvíjení dalších kulturních aktivit (např. mezinárodní hudební festivaly, kulturní léta atd.)- Výstavba sportovní infrastruktury – sportovní areály, hřiště, haly ad.- Podpořit sportovní zařízení a spolky, aktivity volného času dětí a mládeže- Podpořit větší sportovní a kulturní akce propagující mikroregion
<p>CÍLOVÉ SKUPINY PRO CÍL 1.2:</p> <ul style="list-style-type: none">- Obce- Obyvatelé mikroregionu současní i budoucí- Podnikatelské subjekty- Neziskové organizace- Kulturní a sportovní zájmové spolky
<p>GARANT A SPOLUPRÁCE:</p> <p>Obce a sdružení obcí, ministerstva, kraj, školská zařízení, Úřad práce, neziskové organizace, kulturní, sportovní a další spolky, Evropská Unie.</p>
<p>DOBA TRVÁNÍ:</p> <p>2004 – 2006</p>
<p>VAZBA BA OSTATNÍ CÍLE:</p> <p>Cíl 2.1., Cíl 2.2., Cíl 3.3., Cíl 4.2.</p>
<p>VAZBA NA JINÉ DOKUMENTY:</p> <ul style="list-style-type: none">• Národní rozvojový plán ČR

Program rozvoje mikroregionu střední Pootaví

- Společný regionální operační program
- Sektorový operační program Rozvoj lidských zdrojů
- Program rozvoje územního obvodu Jihočeského kraje
- Program obnovy venkova
- Rozvojové programy sousedících měst, obcí a venkovským mikroregionů

Program rozvoje mikroregionu střední Pootaví

PRIORITNÍ OBLAST 4: KVALITA VENKOVA

3.3.10 CÍL 4.2

POPIS CÍLE:

Pro spokojený život obyvatel mikroregionu je důležité, aby byl pro všechny k dispozici dostatek školských, zdravotnických a sociálních služeb. Úroveň těchto služeb souvisí s možnostmi pracovních příležitostí v mikroregionu, přispívá ke stabilitě obcí a využívání obytných prostorů i zachování rovnováhy mezi nejmladšími a nejstaršími generacemi.

Cílem je dosažení vyvážené situace v oblasti sociální infrastruktury, která vytvoří základ pro kvalitní životní podmínky všech obyvatel mikroregionu a garantuje přiměřené sociální jistoty, vzdělání a možnosti rozvoje životního stylu a životních šancí.

OPATŘENÍ:

Opatření 4.2.1: Rozvoj školství a vzdělanosti obyvatel

STRUČNÝ POPIS VÝCHOZÍ SITUACE:

Vzdělanost obyvatelstva je jedním z hlavních předpokladů pro další rozvoj mikroregionu. Vzhledem k velikosti sídel v mikroregionu je patrné, že školská zařízení zde nejsou hojně zastoupena. V některých menších obcích regionu jsou sice mateřské nebo i základní školy (první stupeň), většina studujících však za studiemi dojíždí do větších obcí mikroregionu a Strakonice.

Základním problémem venkovských škol je nízký počet žáků a na to navazující rentabilita provozu. Většina obcí již mateřské a základní školy nezřizuje, některé obce jsou nuceny nevyužitě školy rušit. Problémy škol jsou především v oblasti ekonomické a v oblasti lidských zdrojů (horší vybavenost než městské školy, nedostatek pedagogů atd.)

AKTIVITY NAPLŇUJÍCÍ OPATŘENÍ:

- Udržení co největšího počtu základních a mateřských škol v menších obcích
- Udržet mladou inteligenci (např. mladé pedagogy) formou sociálních jistot v dané oblasti
- Podpora celoživotního vzdělávání obyvatel
- Podpořit rozšiřování mimoškolních aktivit (výchovných, kulturních, sportovních apod.) jako součást systému prevence před sociálně patologickými jevy

OPATŘENÍ:

Opatření 4.2.2: Zvýšit dostupnost a kvalitu sociálních a zdravotnických služeb

STRUČNÝ POPIS VÝCHOZÍ SITUACE:

Služby a zařízení zdravotní a sociální péče, včetně veřejné zdravotní služby, by měly být dostupné ve všech obcích mikroregionu, v potřebném rozsahu i odborné struktuře. Síť sociálních a zdravotních služeb v mikroregionu je na dobré úrovni a je zabezpečena opět zejména prostřednictvím služeb, které jsou občanům k dispozici zejména ve městě Strakonice některých větších obcí mikroregionu. Zde je nemocnice s poliklinikou, zdravotnické středisko a několik soukromých lékařských ordinací.

Ostatní obce se do dotváření sítě zdravotních a sociálních služeb zapojují dle možností. Ve většině z nich jsou zdravotnické služby zajišťovány prostřednictvím dojíždění do větších obcí mikroregionu nebo do Strakonice.

Důležitým úkolem v této oblasti je vytvoření vzájemně provázané sítě zdravotní a sociální péče schopné adekvátně reagovat na zdravotní a sociální potřeby občanů. V praxi to znamená vytvoření a funkční propojení jednotlivých oborů a zařízení působících v těchto oblastech. Zařízení v mikroregionu je nutné zapojit do podobného zdravotně-sociálního systému v rámci celého kraje.

AKTIVITY NAPLŇUJÍCÍ OPATŘENÍ:

Program rozvoje mikroregionu střední Pootaví

- Vytvořit efektivní a funkční síť služeb v oblasti zdravotnických a sociálních služeb
- Podpořit fungování stávajících zdravotnických zařízení a zařízení sociálních služeb
- Rozšiřovat ordinace hodiny lékařů v menších sídlech mikroregionu
- Zlepšit kvalitu péče o seniory

CÍLOVÉ SKUPINY PRO CÍL 1.2:

- Obce
- Obyvatelé mikroregionu
- Školní, zdravotnická a sociální zařízení
- Neziskové organizace
- Senioři

GARANT A SPOLUPRÁCE:

Obce a sdružení obcí, ministerstva, kraj, školská zařízení, Úřad práce, zdravotnická zařízení, zařízení sociální péče, neziskové organizace, spolky, Evropská Unie

DOBA TRVÁNÍ:

2004 – 2006

VAZBA NA OSTATNÍ CÍLE:

Cíl 2.1., Cíl 2.2., Cíl 4.1.

VAZBA NA JINÉ DOKUMENTY:

- Národní rozvojový plán ČR
- Společný regionální operační program
- Sektorový operační program Rozvoj lidských zdrojů
- Program rozvoje územního obvodu Jihočeského kraje
- Program obnovy venkova
- Státní program podpory zaměstnanosti

Program rozvoje mikroregionu střední Pootaví

4. Návrhová část

4.1 Akční plán rozvoj mikroregionu

Akční plán rozvoje mikroregionu střední Pootaví předkládá soubor základních projektů, které obce i další subjekty působící na území mikroregionu považují v nejbližší době za nejdůležitější. Projekty jsou v souladu se zpracovanou strategickou částí programu zařazeny pod jednotlivá opatření, která svým obsahem naplňují.

Doporučený seznam prioritních projektů a jejich předkladatelů je doplněn jejich podrobnějším popisem a odhadem nákladů v další části této kapitoly.

4.1.1 Seznam doporučených projektů

Prioritní oblast 1: Infrastruktura a životní prostředí			
Číslo projektu	Název projektu	Předkladatel	Odhadovaná částka v mil. Kč
Cíl 1.1 Zlepšením stavu technické infrastruktury zajistit další rozvoj obcí			
Opatření č. 1.1.1 Zlepšení dopravní infrastruktury a udržení dopravní obslužnosti			
1.1.1.1.	Oprava komunikací	Mnichov	
1.1.1.2	Oprava komunikací	Volenice	
1.1.1.3	Oprava komunikace	Strašice v Pošumaví	
1.1.1.4	Oprava infrastruktury	Pracejovice	
1.1.1.5	Oprava komunikací	Katovice	
1.1.1.6	Oprava komunikací	Krejnice	
Opatření č. 1.1.2 Zlepšení zásobování pitnou vodou			
1.1.2.1	Vodovod	Krty-Hradec	
Opatření č. 1.1.3 Zlepšení čištění odpadních vod			
1.1.3.1	Čistírna odpadních vod	Mnichov	
1.1.3.2	Kanalizace	Mnichov	
1.1.3.3	Čistírna odpadních vod	Střelské Hoštice	
1.1.3.4	Čistírna odpadních vod	Volenice	
1.1.3.5	Kanalizace	Strašice v Pošumaví	
1.1.3.6	Čistírna odpadních vod	Strašice v Pošumaví	
1.1.3.7	Kanalizace	Krejnice	
Opatření č. 1.1.4 Rozvoj informačních technologií			
Cíl 1.2 Zlepšit stav ovzduší, zajistit ukládání odpadů a ochranu přírody			
Opatření č. 1.2.1 Zlepšení stavu ovzduší			
1.2.1.1	Rozvaděč plynu	Kladruby	
1.2.1.2	Plynofikace obce	Mnichov	
1.2.1.3	Plynofikace obce	Štěchovice	
1.2.1.4	Plynofikace obce	Krty-Hradec	
Opatření č. 1.2.2 Zlepšení nakládání s odpady			

Program rozvoje mikroregionu střední Pootaví

Opatření č. 1.2.3 Ochrana přírody			
Cíl 1.3 Zajistit ochranu proti povodním			
Opatření č. 1.3.1 Protipovodňová ochrana veřejného a soukromého majetku			
1.3.1.1	Protipovodňová hráz Pracejovka	Pracejovice	
1.3.1.2	Veřejný rozhlas	Katovice	
1.3.1.3	Oprava nádrže	Krejnice	
1.3.1.4	Výstavba stabilizačních nádrží	Krejnice	
CELKEM	21 projektů		

Program rozvoje mikroregionu střední Pootaví

Prioritní oblast 2: Podnikání, cestovní ruch			
Číslo projektu	Název projektu	Předkladatel	Odhadovaná částka v mil. Kč
Cíl 2.1 Zlepšit podmínky pro rozvoj malého a středního podnikání			
Opatření č. 2.1.1 Informační služby a poradenství místním podnikatelům			
-	-	-	-
Opatření č. 2.1.2 Podpora a rozvoj malého a středního podnikání			
2.1.2.1	Vytvoření průmyslové zóny	Katovice	
Cíl 2.2 Zlepšit podmínky pro rozvoj cestovního ruchu			
Opatření č. 2.2.1 Zajistit informační služby návštěvníkům mikroregionu			
2.2.1.1	Znak obce	Strašice v Pošumaví	
Opatření č. 2.2.2 Rozvoj turistických tras, doplňkových služeb a infrastruktury			
2.2.2.1	Cyklostezka	Kladruby	
2.2.2.2	Rozhledna	Mnichov	
2.2.2.3	Cyklostezka	Střelské Hoštice	
2.2.2.4	Cyklostezka	Štěchovice	
2.2.2.5	Cyklostezka	Volenice	
2.2.2.6	Cyklotrasy	Pracejovice	
2.2.2.7	Turistické pěší trasy	Pracejovice	
2.2.2.8	Cyklostezky	Krejnice	
2.2.2.9	Cyklostezka	Krty-Hradec	
2.2.2.10	Camping	Krty-Hradec	
2.2.2.11	Vybudování penzionu	Krty-Hradec	
CELKEM	14 projektů		

Program rozvoje mikroregionu střední Pootaví

Prioritní oblast 3: Zemědělství, lesnictví, rybářství a rozvoj venkova			
Číslo projektu	Název projektu	Předkladatel	Odhadovaná částka v mil. Kč
Cíl 3.1 Zajistit trvale udržitelné hospodaření v zemědělství			
Opatření č. 3.1.1 Rozvoj alternativních způsobů zemědělského podnikání			
3.1.1.1	Hippostezky	Krty-Hradec	
Opatření č. 3.1.2 Udržení zemědělské výroby na území mikroregionu			
Cíl 3.2 Rozvíjet lesnictví, myslivost			
Opatření č. 3.2.1 Trvale udržitelné hospodaření v lesích			
-	-	-	-
Cíl 3.3 Zachovat venkovský ráz krajiny, obnovit a udržet vzhled obcí			
Opatření č. 3.3.1. Obnova a údržba venkovského charakteru krajiny			
3.3.3.1	Veřejná zeleň	Mnichov	
Opatření č. 3.3.2. Údržba vesnic, vzhledu obcí			
3.3.2.1	Úprava návsi	Kladruby	
3.3.2.2	Oprava poutního kostelíku	Kladruby	
3.3.2.3	Územní plán obce	Novosedly u Strakonic	
3.3.2.4	Obnova zámku	Střelské Hoštice	
3.3.2.5	Územní plán obce	Štěchovice	
3.3.2.6	Územní plán obce	Zvotoky	
3.3.2.7	Územní plán obce	Strašice v Pošumaví	
3.3.2.8	Dostavba obecního úřadu	Strašice v Pošumaví	
3.3.2.9	Rekonstrukce kašny	Strašice v Pošumaví	
3.3.2.10	Územní plán obce	Horní Poříčí	
3.3.2.11	Stavební úpravy OÚ	Kalenice	
3.3.2.12	Úprava veřejných prostranství	Katovice	
CELKEM	14 projektů		

Program rozvoje mikroregionu střední Pootaví

Prioritní oblast 4: Kvalita života			
Číslo projektu	Název projektu	Předkladatel	Odhadovaná částka v mil. Kč
Cíl 4.1 Zajistit podmínky pro kvalitní život místních obyvatel			
Opatření č. 4.1.1 Vytváření podmínek pro bydlení na venkově			
4.1.1.1	Dokončení 5 nových bytů	Kladruby	
4.1.1.2	Tvorba stavebních parcel	Kladruby	
4.1.1.3	Bytová výstavba	Mnichov	
4.1.1.4	Inženýrské sítě	Novosedly u Strakonic	
4.1.1.5	Bytová výstavba	Novosedly u Strakonic	
4.1.1.6	Bytová výstavba	Střelské Hoštice	
4.1.1.7	Infrastruktura pro bytovou výstavbu	Horní Poříčí	
4.1.1.8	Zasíťování pozemků	Katovice	
4.1.1.9	Bytová výstavba	Krty-Hradec	
4.1.1.10	Zasíťování pozemků pro bytovou výstavbu	Krty-Hradec	
Opatření č. 4.1.2 Rozvíjet obecnou kulturu obyvatel			
4.1.2.1	Výstavba společenské místnosti	Volenice	
Opatření č. 4.1.3 Podpora kultury a sportu jako součástí kvality života			
4.1.3.1	Dětské hřiště	Kladruby	
4.1.3.2	Výstavba sportoviště pro děti	Novosedly u Strakonic	
4.1.3.3	Úprava sportovního hřiště	Štěchovice	
4.1.3.4	Využití tělocvičny	Volenice	
4.1.3.5	Asfaltové hřiště na nohejbal	Strašice v Pošumaví	
Cíl 4.2 Podporovat rozvoj školství, zdravotnictví a sociálních služeb			
Opatření č. 4.2.1 Rozvoj školství a vzdělanosti obyvatel			
4.2.1.1	Rekonstrukce školy	Střelské Hoštice	
-	-	-	-
Opatření č. 4.2.2 Zvýšit dostupnost a kvalitu sociálních a zdravotnických služeb			
-	-	-	-
CELKEM	17 projektů		
CELKEM VŠECH PROJEKTŮ	66 projektů	Obce mikroregionu střední Pootaví	

Program rozvoje mikroregionu střední Pootaví

4.1.2 Prioritní oblast 1: Infrastruktura a životní prostředí

PRIORITNÍ OBLAST 1: INFRASTRUKTURA A ŽIVOTNÍ PROSTŘEDÍ	
Cíl 1.1 Zlepšením stavu technické infrastruktury zajistit další rozvoj obcí	
Opatření č. 1.1.1 Zlepšení dopravní infrastruktury a udržení dopravní obslužnosti	
Název projektu: Oprava a rozšíření místních komunikací v obcích Mnichov, Volenice, Strašice v Pošumaví, Pracejovice, Katovice a Krejnice	Očekávané náklady:
<p>Ve správním území výše uvedených obcí je řada místních komunikací, které jsou ve špatném stavu. Tyto cesty jsou využívány nejen občany, ale také zemědělskou a lesní technikou, což je příčinou současného stavu. Uvedené komunikace jsou spojnicemi mezi uvedenými obcemi a některé se napojují na hlavní silniční tahy. Po rekonstrukci mohou mimo jiné sloužit jako cyklostezky a přispět tak ke zvýšení turistického ruchu. Dále dojde ke zlepšení spojení mezi sousedními obcemi. Špatný stav komunikací značně ovlivňuje kvalitu a délku jízdy stejně, jako její bezpečnost. Různé výmoly a trhliny mají za následek rychlejší opotřebením dopravních prostředků.</p> <p>S rekonstrukcí a rozšiřováním je spojeno vynaložení značného množství prostředků, které však v mnoha případech obce nemají. Existují možnosti jak z prostředků EU, tak i z prostředků národních či krajských, kde je možné tyto prostředky získat.</p> <p>Kvalitní síť komunikací je jedním z prvotních faktorů ovlivňujících i příchod případných investorů jak ze zahraničí, tak i z jiných částí republiky.</p>	
Opatření č. 1.1.2 Zlepšení zásobování pitnou vodou	
Název projektu: Výstavba vodovodní sítě v obci Krty-Hradec	Očekávané náklady:
<p>Tento projektový záměr si klade za cíl vybudování vodovodních dítě ve výše uvedené obci zlepšit tak zásobování pitnou vodou obyvatelstva. Kvalita vody je jedním z ukazatelů a také faktorů, které různě ovlivňují život obyvatel. Kromě bezprostředního dopadu v podobě kvalitní a dostatečně vodovodní sítě je s touto aktivitou také to, že dochází ke zlepšování každodenního života občanů a zkvalitňování zázemí. To má za následek udržení současného obyvatelstva v obci.</p> <p>Tyto aktivity bývají obvykle spojeny s vynaložením značných finančních prostředků, které jsou pro obce značně zatěžující. Existují určité možnosti, ze kterých lze získat alespoň část finančních prostředků.</p>	
Opatření č. 1.1.3 Zlepšení čištění odpadních vod	
Název projektu: Výstavba čistíren odpadních vod v obcích Mnichov, Střelské Hoštice, Volenice a Strašice v Pošumaví	Očekávané náklady:
<p>Šetrné hospodaření s vodou má dopad na zlepšování kvality životního prostředí. Čištění odpadních vod je jednou z možností jak dosáhnout zlepšení životního prostředí. Výstavba čistíren odpadních vod je také podmíněna nařízeními a směrnici Evropské unie. Obce od určitého počtu obyvatelstva mají povinnost mít čistírnu odpadních vod. Vybudování takového zařízení je však spojeno s vynaložením značných finančních prostředků. Obvykle větších než mají obce k dispozici. Existuje několik možností, ze kterých je možné získat část finančních prostředků. Projektové záměry výše uvedených obcí si kladou za cíl vybudování či rekonstrukci čistíren odpadních vod včetně některých místních částí.</p>	
Název projektu: Výstavba či rekonstrukce kanalizační sítě v obcích Mnichov, Strašice v Pošumaví a Krejnice	Očekávané náklady:
<p>Smyslem jednotlivých projektových záměrů výše zmíněných obcí je vybudování či rekonstrukce kanalizační sítě v takové kvalitě a kapacitě, která bude odpovídat směrnici a normám jak EU, tak i ČR a zároveň bude odpovídat potřebám jednotlivých obcí a místních částí. Efektem kvalitní kanalizační sítě je zlepšování životního prostředí a kvality života občanů výše uvedených obcí.</p>	
Opatření č. 1.1.4 Rozvoj informačních technologií	
Cíl 1.2 Zlepšit stav ovzduší, zajistit ukládání odpadů a ochranu přírody	
Opatření č. 1.2.1 Zlepšení stavu ovzduší	
Název projektu: Plynofikace obcí Kladruby, Mnichov a Štěchovice	Očekávané náklady:

Program rozvoje mikroregionu střední Pootaví

PRIORITNÍ OBLAST 1: INFRASTRUKTURA A ŽIVOTNÍ PROSTŘEDÍ

Plynofikace je jednou z možností jak zlepšovat ovzduší v rámci společného cíle obcí mikroregionu. Plynofikace je však spojena s vynaložením značného množství finančních prostředků, které přesahují finanční možnosti obce. Existují možnosti (Státní fond životního prostředí, národní i evropské zdroje), jak získat část finančních prostředků. Dopadem vybudování plynofikace je také zlepšení kvalita života obyvatel.

Opatření č. 1.2.2 Zlepšení nakládání s odpady

Název projektu:	Očekávané náklady:
------------------------	---------------------------

Opatření č. 1.2.3 Ochrana přírody

Název projektu:	Očekávané náklady:
------------------------	---------------------------

Cíl 1.3 Zajistit ochranu proti povodním

Opatření č. 1.3.1 Protipovodňová ochrana veřejného a soukromého majetku

Název projektu: Veřejný rozhlas v obci Katovice	Očekávané náklady:
--	---------------------------

Projekt předpokládá instalaci bezdrátového veřejného rozhlasu ve výše uvedené obci i v jejích okrajových částech za současné likvidace stávajícího nevyhovujícího a poruchového systému. Hlavním cílem projektu je posílit vazbu obce na integrovaný záchranný systém a zajištění spolehlivosti přenosu informací pro občany města.

Název projektu: Oprava nádrže v obci Krejnice	Očekávané náklady:
--	---------------------------

Cílem projektu je zlepšit situaci v oblasti ochrany člověka, zdraví a majetku při krizových situacích jakými byly například povodně v roce 2001. Oprava hasičských zbrojnic je jednou z možností jak tohoto cíle dosáhnout. Kvalitní a dostatečné zázemí svazů dobrovolných hasičů je hlavním faktorem jak poskytovat občanům rychlou a dostatečně kvalitní pomoc při krizových situacích.

Název projektu: Výstavba protipovodňové nádrže a stabilizačních nádrží v obcích Pracejovice a Krejnice	Očekávané náklady:
---	---------------------------

Projektové záměry si kladou za cíl zlepšení ochrany proti povodním, které postihly Českou republiku v roce 2002. Projektový záměr je preventivního charakteru. Možnými zdroji finančních prostředků pro tento projektový záměr jsou státní či krajské zdroje.

Program rozvoje mikroregionu střední Pootaví

PRIORITNÍ OBLAST 2: PODNIKÁNÍ, CESTOVNÍ RUCH	
Cíl 2.1 Zlepšit podmínky pro rozvoj malého a středního podnikání	
Opatření č. 2.1.1 Informační služby a poradenství místním podnikatelům	
Název projektu:	Očekávané náklady:
Opatření č. 2.1.2 Podpora a rozvoj malého a středního podnikání	
Název projektu: Vytvoření průmyslové zóny v obci Katovice	Očekávané náklady:
<p>Vytvoření podnikatelské zóny je velmi náročné jak na management, tak i na finanční prostředky. Je nezbytné, aby zóna byla vybavena potřebnou infrastrukturou v dostatečné kvalitě. Součástí budování podnikatelské zóny je i kvalitní marketing. Finanční prostředky je možné čerpat jak z evropských, tak i ze státních a krajských zdrojů. Budování zóny je spojeno s rizikem, nicméně úspěch s sebou přináší nová pracovní místa a vyšší příjmy pro obec.</p>	
Cíl 2.2 Zlepšit podmínky pro rozvoj cestovního ruchu	
Opatření č. 2.2.1 Zajistit informační služby návštěvníkům mikroregionu	
Název projektu: Vytvoření znaku obce Strašice v Pošumaví	Očekávané náklady:
<p>Vlastní znak obce je jednou z možností, který obec může zapůsobit na potencionální návštěvníky. Zároveň dochází k upevnění integrity občanů obce a jejímu zatraktivnění.</p>	
Název projektu:	Očekávané náklady:
Opatření č. 2.2.2 Rozvoj turistických tras, doplňkových služeb a infrastruktury	
Název projektu: Vybudování campingu a penzionu v obcích Krty-Hradec	Očekávané náklady:
<p>V mikroregionu je nedostatek možností ubytování návštěvníků. Jednou z možností jak tento nedostatek odstranit je vybudování campingu a penzionu v obci Krty-Hradec. Zde se nachází vhodná lokalita. Projektový záměr si klade za cíl vybudování kvalitního ubytování s potřebným zázemím.</p>	
Název projektu: Rozhledna v obci Mnichov	Očekávané náklady:
<p>Přírodní scenérie a krajinný ráz mikroregionu je velmi působivý už jen při procházce či jízdě na kole. Možnost shlédnout na krajinu z výšky se jeví jako velmi lákavé pro návštěvníky mikroregionu. Cílem projektu je vybudovat rozhlednu, která potencionálním turistům umožní shlédnout nádherné panoráma, které okolí obce poskytuje v jedolitém celku.</p>	
Název projektu: Rekonstrukce, budování a vybavování cyklostezek a turistických tras v obcích Kladruby, Střelské Hoštice, Štěchovice, Volenice, Pracejovice, Krejnice a Krty-Hradec	Očekávané náklady:
<p>V rámci dalšího zatraktivňování mikroregionu středního Pootaví a jeho obcí je potřeba rozšiřovat a zlepšovat stávající síť cyklotras a turistických tras. Cyklotrasy a turistické trasy by měly spojovat atraktivní místa v mikroregionu a být samozřejmě i v návaznosti na další cyklotrasy a turistické trasy vedoucí mimo zvažovaný region.</p>	
Název projektu:	Očekávané náklady:

Program rozvoje mikroregionu střední Pootaví

PRIORITNÍ OBLAST 3: ZEMĚDĚLSTVÍ, LESNICTVÍ, RYBÁŘSTVÍ A ROZVOJ VENKOVA	
Cíl 3.1 Zajistit trvale udržitelné hospodaření v zemědělství	
Opatření č. 3.1.1 Rozvoj alternativních způsobů zemědělského podnikání	
Název projektu: Hippostezky na území obce Krty-Hradec	Očekávané náklady:
V rámci současného trendu kopírujícího jak vývoj ekonomiky, tak trendy rozšiřující se na územích členských států Evropské unie, dochází k omezování klasické zemědělské produkce a hledání jiných, alternativních způsobů zemědělského podnikání. Jednou z těchto možností jsou hippostezky. Výše uvedený projektový záměr si klade za cíl vybudování kvalitní sítě hippostezek a přispět takto ke zvýšení přílivu návštěvníků mikroregionu.	
Opatření č. 3.1.2 Udržení zemědělské výroby na území mikroregionu	
Cíl 3.2 Rozvíjet lesnictví, myslivost	
Opatření č. 3.2.1 Trvale udržitelné hospodaření v lesích	
Cíl 3.3 Zachovat venkovský ráz krajiny, obnovit a udržet vzhled obcí	
Opatření č. 3.3.1 Obnova a údržba venkovského charakteru krajiny	
Název projektu: Obnova nemovitých kulturních památek v obcích Kladruby, Střelské Hoštice a Strašice v Pošumaví	Očekávané náklady:
Během prováděných průzkumů bylo zjištěno, že na území mikroregionu se nachází značné množství různých drobných kulturních památek jako jsou kapličky, boží muka, památníky, štítů a další. Tyto drobné památky jsou součástí kulturně společenského vývoje v jednotlivých obcích. Jejich stav je různý. Je důležité tyto památky zachovat neboť jejich zánik by znamenal velkou škodu v našem kulturním dědictví. Výše uvedené projektové záměry si kladou za cíl obnovení několika takových drobných památek.	
Opatření č. 3.3.2 Údržba vesnic, vzhledu obcí	
Název projektu: Územní plán obcí Novosedly u Strakonic, Štěchovice, Zvotoky, Strašice v Pošumaví a Horní Poříčí	Očekávané náklady:
Podstatný vliv na úroveň života v obci má správné rozmístění různých činností v území a jejich vzájemná provozní provázanost a dopravní dostupnost, za současného hospodárného využití ploch a pozemků. Obce chtějí dokončit zpracování své územně plánovací dokumentace v souladu se všemi těmito předpisy a veřejnými zájmy.	
Název projektu: Úpravy parků, veřejných prostranství, náměstí a míst veřejné zeleně v obcích Kladruby a Katovice	Očekávané náklady:
Upravené parky a veřejná zeleň má velký vliv na kvalitu života a atraktivitu obce pro potenciální návštěvníky. Takováto místa jsou vhodná pro relaxaci a procházky. Výše uvedené projektové záměry si kladou za cíl zlepšení stavu parků, veřejných prostranství, náměstí a míst veřejné zeleně.	
Název projektu: Stavební úpravy obecního úřadu v obcích Strašice v Pošumaví a Kalenice	Očekávané náklady:
Projektový záměr si klade za cíl dokončit stavební úpravy současných budov obecního úřadu. Tím budou vytvořeny dostatečně vhodné prostory pro výkon místní samosprávy. Poskytované služby budou na lepší úrovni a sníží se časové prodlevy v jednání mezi občany, podnikateli a místní samosprávou.	

Program rozvoje mikroregionu střední Pootaví

PRIORITNÍ OBLAST 4: KVALITA ŽIVOTA	
Cíl 4.1 Zajistit podmínky pro kvalitní život místních obyvatel	
Opatření č. 4.1.1 Vytváření podmínek pro bydlení na venkově	
Název projektu: Zasíťování pozemků a bytová výstavba v obcích Kladruby, Mnichov, Novosedly u Strakonic, Střelské Hoštice, Horní Poříčí, Katovice a Krty-Hradec	Očekávané náklady:
<p>Už po nějakou dobu dochází ke stárnutí populace ve venkovských oblastech. Zlepšování kvality života spolu s nabídkou pozemků pro výstavbu rodinných domků nebo bytů je předpokladem pro příchod mladých rodin s dětmi do obcí. Uvedené projektové záměry se zabývají jak přípravou pozemků pro výstavbu, tak i výstavbou či úpravou již existujících prostor na bytové jednotky se základním vybavením a možností dovybavení budoucími nájemci.</p>	
Opatření č. 4.1.2 Rozvíjet obecnou kulturu obyvatel	
Název projektu: Výstavba společenské místnosti v obci Volenice	Očekávané náklady:
<p>Udržování společenského života v obci je jednou z důležitých aktivit, které mají zabránit odchodu mladých rodin s dětmi do větších sídlišť. Je nutné podporovat vznik společenských prostor pro využití obyvateli obce za účelem upevňování sociálních vazeb mezi občany a k upevňování vazeb k obci.</p>	
Opatření č. 4.1.3 Podpora kultury a sportu jako součástí kvality života	
Název projektu: Vybudování, rekonstrukce a rozšíření sportovních zařízení v obcích Kladruby, Novosedly u Strakonic, Štěchovice, Volenice a Strašice v Pošumaví	Očekávané náklady:
<p>Cílem projektového záměru je vybudování, rekonstrukce či rozšíření nabídky využití sportovních prostor jak občany výše uvedených obcí, tak i potencionálními návštěvníky. Dalším dopadem těchto aktivit je i zlepšování kvality života v jednotlivých obcích.</p>	
Cíl 4.2 Podporovat rozvoj školství, zdravotnictví a sociálních služeb	
Opatření č. 4.2.1 Rozvoj školství a vzdělanosti obyvatel	
Název projektu: Rekonstrukce ZŠ v obci Střelské Hoštice	Očekávané náklady:
<p>Cílem těchto projektových záměrů je zlepšení podmínek výuky a prostředí, ve kterém výuka probíhá. Dalším dopadem je úspora energií při vytápění prostor škol a školky a tím i úspora finančních prostředků vynaložených na nákup energií.</p>	
Opatření č. 4.2.2 Zvýšit dostupnost a kvalitu sociálních a zdravotnických služeb	
Název projektu:	Očekávané náklady:

Program rozvoje mikroregionu střední Pootaví

4.2 Doporučení pro implementaci

Realizace rozvojového programu vyžaduje splnění zejména následujících úkolů:

1. Realizovat napojení mikroregionu na krajský informační systém včetně jeho zpřístupnění orgánům samosprávy, organizacím jimi zřízených, podnikatelským subjektům, nevládním neziskovým organizacím a ostatním uživatelům včetně občanů mikroregionu
2. Sledovat státní a regionální alokace finančních prostředků na úrovni státu a kraje, vedle investičních i na neinvestiční programy
3. V rámci rozpočtového výhledu obcí na období 2004 – 2006 vypracovat návrh systémového zabezpečení zdrojů pro víceleté financování aktivit rozvojového programu mikroregionu
4. Ustanovit pracovní skupiny, které by se v období 2004 – 2006 zabývaly aktualizací programu, případně zajistit jeho posouzení z hlediska vlivu na životní prostředí
5. Podporovat zapojení nestátních neziskových organizací a veřejnosti do realizace rozvojového programu mikroregionu

4.3 Doporučení pro aktualizaci

Rada starostů mikroregionu střední Pootaví by měla minimálně jednou ročně vyhodnotit stav implementace programu a přijímat nápravná opatření k zabezpečení těch cílů, jejichž realizace neodpovídá skutečným potřebám rozvoje mikroregionu.

Jedním z těchto opatření by měla být i aktualizace programu v souladu s reálnou skutečností období vstupu ČR do EU, dále jeho přizpůsobení dotační politice EU, státu a kraje, případně dalším možnostem zdrojů financování programu.

Program rozvoje mikroregionu střední Pootaví

5. Přílohy

- **Příloha č. 1:**
 - Evropské zdroje financování – strukturální politika EU
- **Příloha č. 2:**
 - Opatření operačních programů Národního rozvojového plánu ČR
- **Příloha č. 3:**
 - Státní a regionální zdroje financování