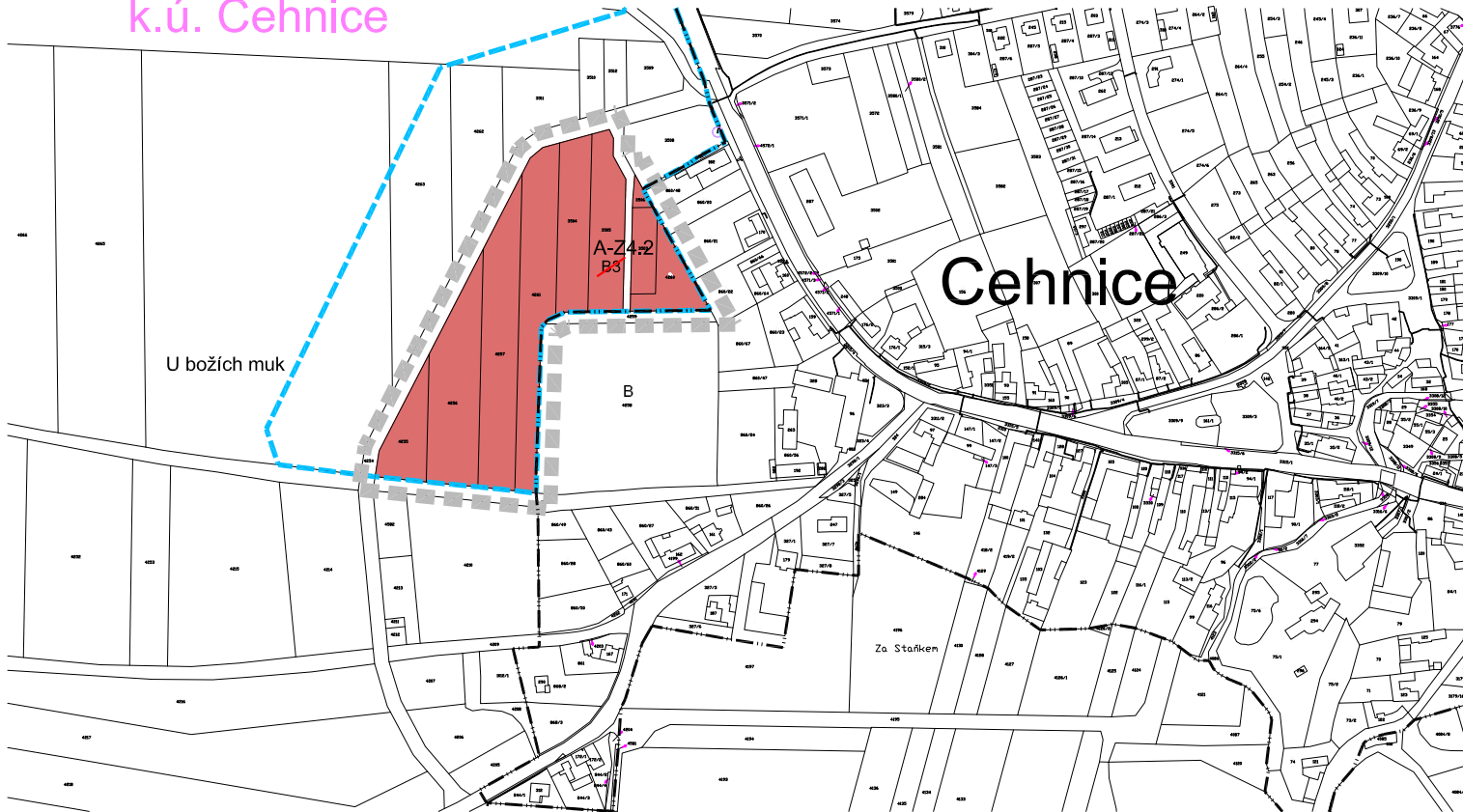





VÝKRES ZÁKLADNÍHO ČLENĚNÍ

k.ú. Cehnice

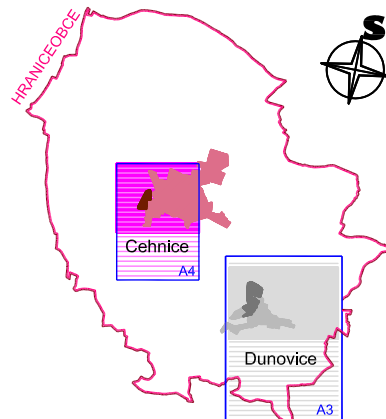


LEGENDA:

-  HRANICE ZASTAVĚNÉHO ÚZEMÍ
-  HRANICE ZASTAVITELNÉ PLOCHY VYMEZENÉ V ÚP
-  ZASTAVITELNÁ PLOCHA - NÁVRH ZMĚNY VYUŽITÍ

ZMĚNA č.4 A-Z4.2
ÚP ~~B3~~

ZMĚNA OZNAČENÍ ZASTAVITELNÉ PLOCHY
V ÚP ~~B3~~, ZMĚNĚNO NA A-Z4.2



ZÁZNAM O ÚČINNOSTI

VYDÁVÁJÍCÍ SPRÁVNÍ ORGÁN: Zastupitelstvo obce Cehnice	DATUM NABYTÍ ÚČINNOSTI:
OPRÁVNĚNÁ ÚŘEDNÍ OSOBA POŘIZOVATELE: Ing. Hana Roudnická	
PODPIS:	

Cehnice

ZMĚNA č.4 ÚZEMNÍHO PLÁNU CEHNICE

Podle §55a a následujících stavebního zákona

V Ý R O K

VÝKRES: VÝKRES ZÁKLADNÍHO ČLENĚNÍ

Č.PŘÍLOHY: Č.PARÉ:

MĚŘÍTKO: 1:5000 MAPOVÝ PODKLAD: KATASTRÁLNÍ MAPA DATUM: XI. 2022

I/1.A

VYPRACOVAL: Ing.arch.Dagmar Buzu, Kostnická 158, 39001 Tábor