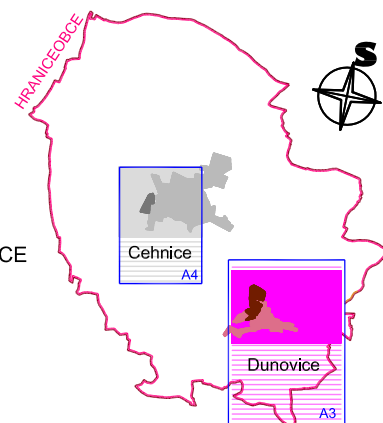


LEGENDA:

- HRANICE ŘEŠENÉHO ÚZEMÍ
- HRANICE OBCE (SEGMENT)
- KATASTRÁLNÍ ÚZEMÍ
- STAV** **NÁVRH**
- ZASTAVĚNÉ ÚZEMÍ
- AKTUALIZACE ZASTAVĚNÉHO ÚZEMÍ - KE DNI 1. 5. 2022
- ZASTAVITELNÁ PLOCHA VYMEZENÁ V ÚP
- ZASTAVITELNÁ PLOCHA VYMEZENÁ ZMĚNOU č.4
- PLOCHA S PODMÍNKOU ÚZEMNÍ STUDIE
- HRANICE VYMEZENÉ PLOCHY VEŘ.PROSTRANSTVÍ

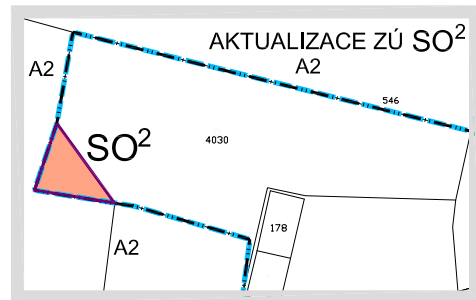
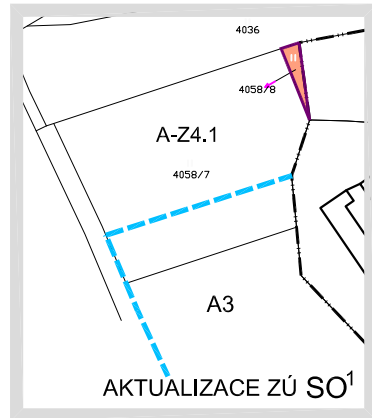
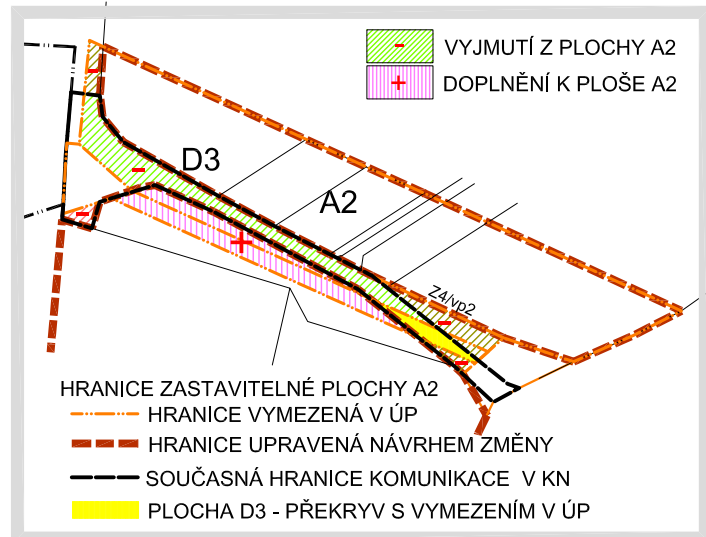
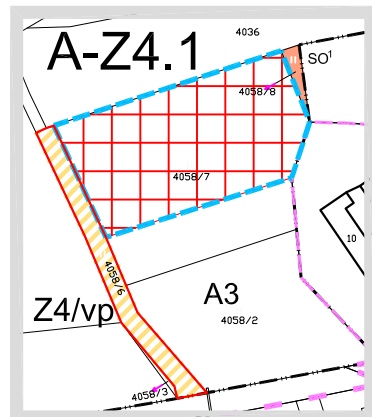
- | | | | |
|------|----------|-----------|--|
| STAV | NÁVRH-ÚP | NÁVRH ZM. | |
| | | | PLOCHY SMÍŠENÉ OBYTNÉ |
| | | | PLOCHY VEŘEJNÝCH PROSTRANSTVÍ |
| | | | PLOCHA VEŘEJNÉHO PROSTRANSTVÍ - KOMUNIKACE |
- DOPRAVNÍ NAPOJENÍ ZASTAVITELNÉ PLOCHY
 - VSTUP NA ZASTAVITELNOU PLOCHU PRO PĚŠÍ
 - VYPUŠTĚNÍ OZNAČENÍ D4
 - VYLOUČENÍ MOTOROVÉ DOPRAVY ZMĚNOU č.4



DETAIL

MĚŘ. 1:2000

SCHÉMA (BEZ MĚŘÍTKA) - DETAIL
ÚPRAVA ČÁSTI (SEVERNÍ) ZASTAVITELNÉ PLOCHY "A2"



ZÁZNAM O ÚČINNOSTI	
VYDÁVAJÍCÍ SPRÁVNÍ ORGÁN: Zastupitelstvo obce Cehnice	DATUM NABYTÍ ÚČINNOSTI:
OPRÁVNĚNÁ ÚŘEDNÍ OSOBA POŘIZOVATELE: Ing. Hana Roudnická	OTISK ÚŘEDNÍHO RAZÍTKA POŘIZOVATELE:
PODPIS:	

Dunovice

ZMĚNA č.4 ÚZEMNÍHO PLÁNU CEHNICE
Podle §55a a následujících stavebního zákona

V Ý R O K			
VÝKRES:	HLAVNÍ VÝKRES		
MĚŘÍTKO: 1:5000	MAPOVÝ PODKLAD: KATASTRÁLNÍ MAPA	DATUM: XI.2022	Č.PŘÍLOHY: I/2.B
VYPRACOVAL: Ing.arch.Dagmar Buzu, Kostnická 158, 39001 Tábor			Č.PARÉ: 1