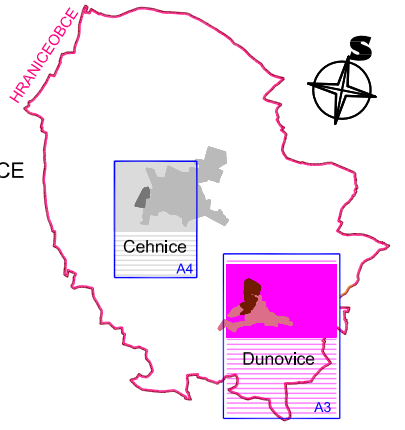


LEGENDA:

- HRANICE ŘEŠENÉHO ÚZEMÍ
- HRANICE OBCE (SEGMENT)
- KATASTRÁLNÍ ÚZEMÍ
- STAV NÁVRH
- ZASTAVĚNÉ ÚZEMÍ
- so¹ so² AKTUALIZACE ZASTAVĚNÉHO ÚZEMÍ - KE DNI 1. 5. 2022
- ZASTAVITELNÁ PLOCHA VYMEZENÁ V ÚP
- ZASTAVITELNÁ PLOCHA VYMEZENÁ ZMĚNOU č.4
- PLOCHA S PODMÍNKOU ÚZEMNÍ STUDIE
- HRANICE VYMEZENÉ PLOCHY VEŘ.PROSTRANSTVÍ

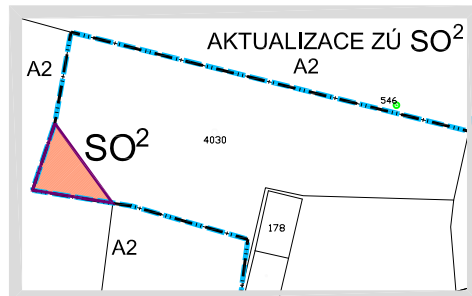
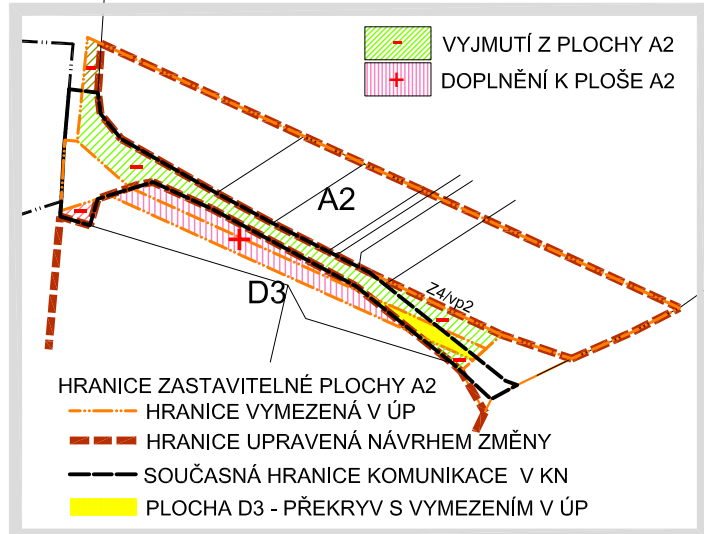
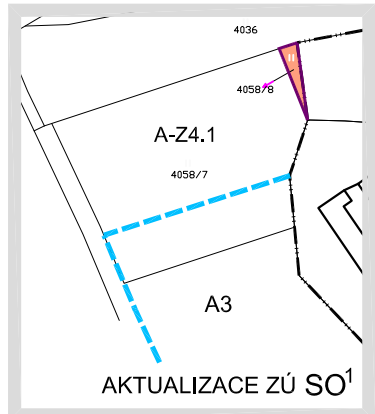
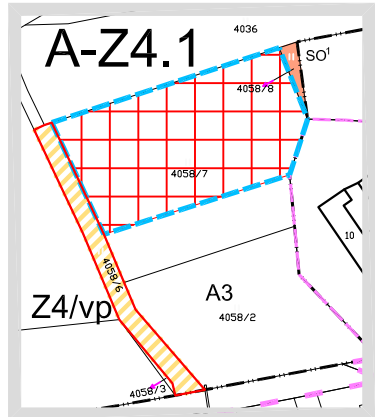
- | | | | |
|------|----------|-----------|---|
| STAV | NÁVRH-ÚP | NÁVRH ZM. | |
| so | A2 | A-Z4.1 | PLOCHY SMÍŠENÉ OBYTNÉ |
| | Z4/vp | | PLOCHY VEŘEJNÝCH PROSTRANSTVÍ |
| D4 | D3 | | PLOCHA VEŘEJNÉHO PROSTRANSTVÍ - KOMUNIKACE |
| ← | → | | DOPRAVNÍ NAPOJENÍ ZASTAVITELNÉ PLOCHY |
| D4 | | | VSTUP NA ZASTAVITELNOU PLOCHU PRO PĚŠÍ |
| | | | VYPUŠTĚNÍ OZNAČENÍ D4 |
| | | | VYLOUČENÍ MOTOROVÉ DOPRAVY ZMĚNOU č.4 |
| | | | LIMITY |
| | | | RADIORELÉOVÁ TRASA |
| | | | ÚZEMÍ ARCHEOLOGICKÝCH NÁLEZŮ |
| | | | OCHRANNÉ PÁSMO SILNICE III.TŘ. |
| | | | OCHRANNÉ PÁSMO LESA |
| | | | ALEJ |
| | | | OCHRANNÉ PÁSMO VODNÍHO ZDROJE VNĚJŠÍ |
| | | | PLOCHA A-Z4.1 |
| | | | SPRÁVNÍ ÚZEMÍ JE ZÁJMŮVÝM ÚZEMÍM MINISTERSTVA OBRANY Z HLEDISKA POVOLOVÁNÍ VYJMNĚVANÝCH STAVEB - viz Textová část - kap.1.f |



DETAIL

MĚŘ. 1:2000

SCHÉMA (BEZ MĚŘÍTKA) - DETAIL
ÚPRAVA ČÁSTI (SEVERNÍ) ZASTAVITELNÉ PLOCHY "A2"



4058/7 BUDOUCÍ STAVEBNÍ POZEMEK
= ČÁST ZASTAVITELNÉ PLOCHY "A3" (ÚP) + ZASTAVITELNÁ PLOCHA "A-Z4.1" (ZM.č.4)

Dunovice

ZMĚNA č.4 ÚZEMNÍHO PLÁNU CEHNICE Podle §55a a následujících stavebního zákona			
O D Ů V O D N Ě N Í			
VÝKRES:	KOORDINAČNÍ VÝKRES	Č.PŘÍLOHY:	Č.PARÉ:
MĚŘÍTKO: 1:5000	MAPOVÝ PODKLAD: KATASTRÁLNÍ MAPA	DATUM: XI .2022	II/1.B 1
VYPRACOVAL: Ing.arch.Dagmar Buzu,Kostnická 158,39001 Tábor			