




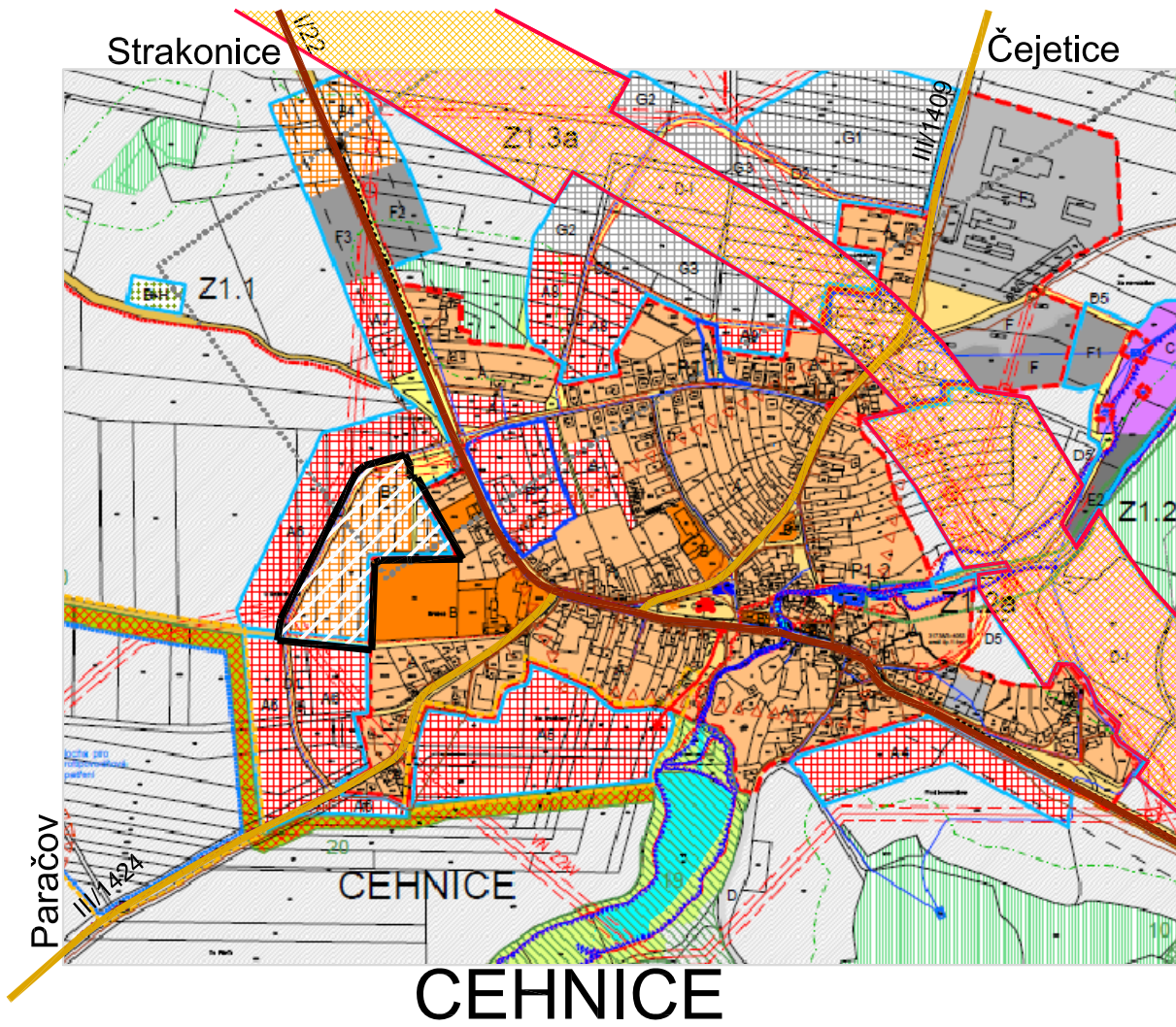


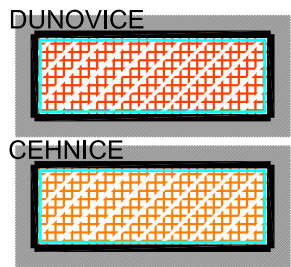


LEGENDA



-  HRANICE OBCE
-  HRANICE KAT.ÚZ.
-  SILNICE I.TŘ.
-  SILNICE III.TŘ.
-  KORIDOR PRO SILNICI I.TŘ.

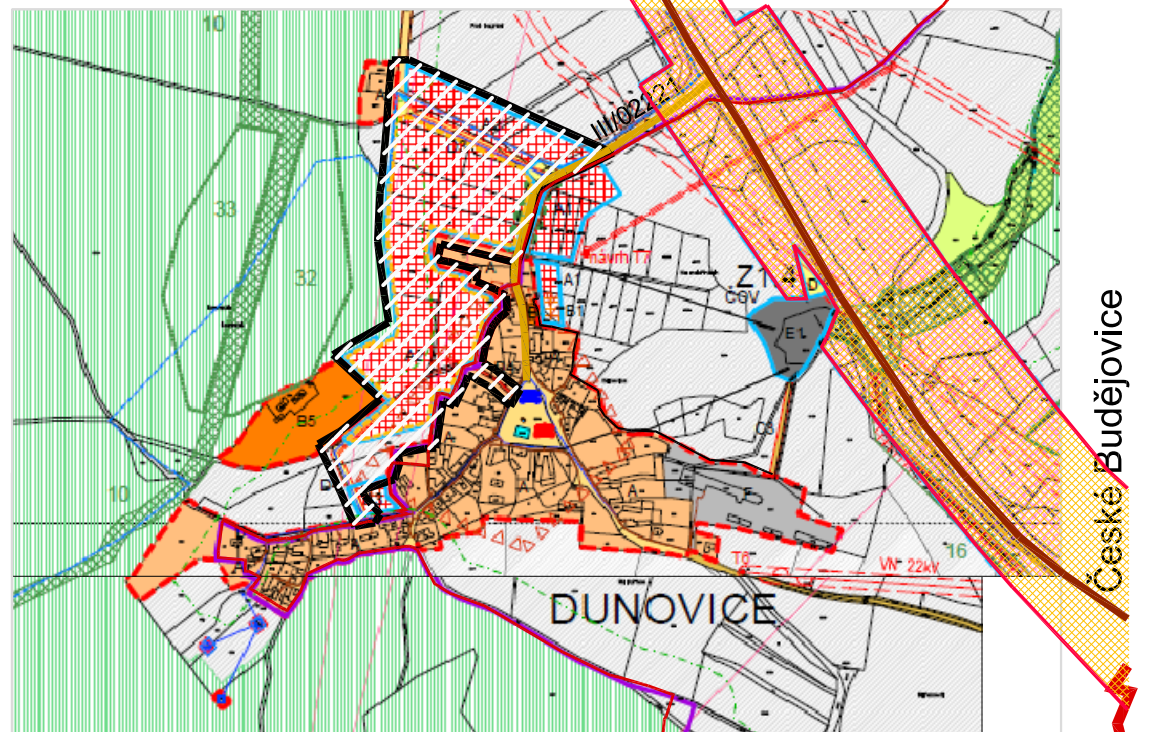


CEHNICE

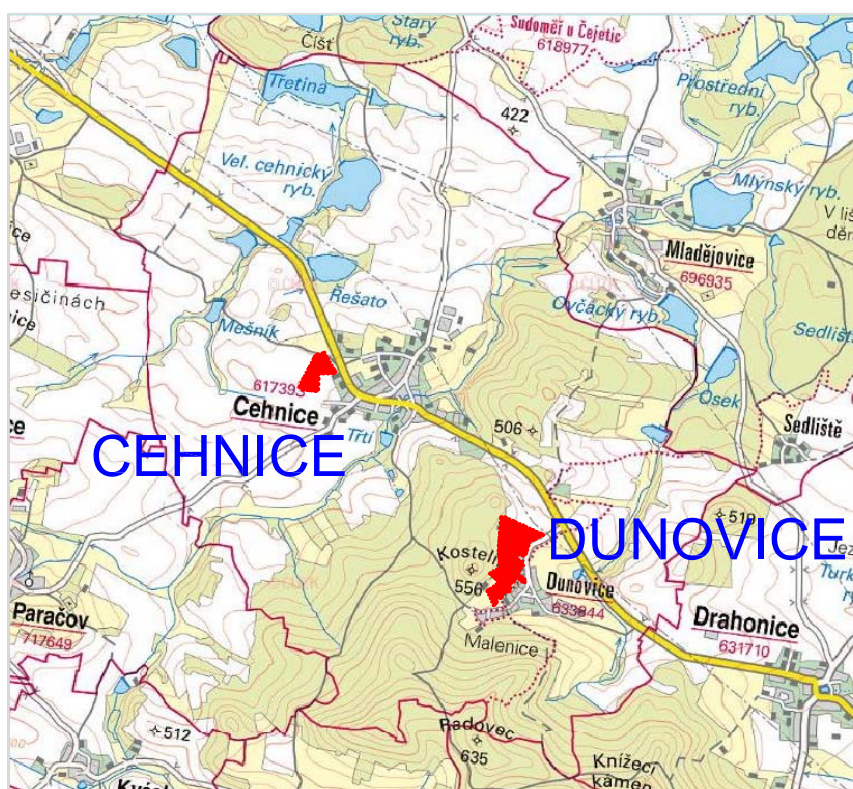


ŘEŠENÉ ÚZEMÍ

-  HRANICE ZASTAVĚNÉHO ÚZ.
-  HRANICE ZASTAVITELNÉ PL.



DUNOVICE



Obec Radějovice

Obec Drahonice

Obec Netonice

ZMĚNA č.4 ÚZEMNÍHO PLÁNU CEHNICE

Podle §55a a následujících stavebního zákona

ODŮVODNĚNÍ

VÝKRES:	VÝKRES ŠIRŠÍCH VZTAHŮ	Č.PŘÍLOHY:	Č.PARÉ:
MĚŘÍTKO: 1:10000	MAPOVÝ PODKLAD: KATASTRÁLNÍ MAPA	DATUM: XI. 2022	II/2
VYPRACOVAL: Ing.arch.Dagmar Buzu, Kostnická 158, 39001 Tábor			2