





LEGENDA:

-  HRANICE KATASTRÁLNÍHO ÚZEMÍ
-  ZASTAVĚNÉ ÚZEMÍ - ÚP
-  ZASTAVITELNÁ PLOCHA - ZMĚNA č.4 ÚP



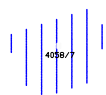
PLOCHY SMÍŠENÉ OBYTNÉ  
VÝMĚRA 1973 m<sup>2</sup> - BPEJ 73214 - V.TŘ.



PLOCHY VEŘEJNÝCH PROSTRANSTVÍ  
VÝMĚRA 417 m<sup>2</sup> - BPEJ 73214 - V.TŘ.  
NENÍ ZMĚNOU č.4 VYHODNOCENO - PLOCHA JE SOUČÁSTÍ JIŽ V ÚP VYMEZENÉ KOMUNIKACE, ČÁST JE V ÚP SOUČÁSTÍ ZASTAVITELNÉ PLOCHY A3

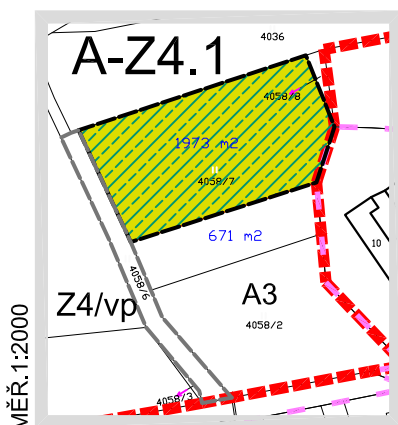


TŘ. V. - 73214  
TRVALÝ TRAVNÍ POROST



BUDOUCÍ STAVEBNÍ POZEMEK - Č.4058/7 VÝMĚRA 2644 m<sup>2</sup>  
= ČÁST ZASTAVITELNÉ PLOCHY "A3" (ÚP) + ZASTAVITELNÁ PLOCHA "A-Z4.1" (ZM.č.4)

ZASTAVITELNÁ PLOCHA A-Z4/1  
PLOCHA VEŘEJNÉHO PROSTRANSTVÍ



MĚŘ. 1:2000

<b>ZMĚNA č.4 ÚZEMNÍHO PLÁNU CEHNICE</b>			
Podle §55a a následujících stavebního zákona			
<b>O D Ů V O D N Ě N Í</b>			
VÝKRES: VÝKRES PŘEDPOKLÁDANÝCH ZÁBORŮ PF		Č. PŘÍLOHY:	Č. PARÉ:
MĚŘÍTKO: 1:5000	MAPOVÝ PODKLAD: KATASTRÁLNÍ MAPA	DATUM: XI. 2022	<b>II/3B</b>
VYPRACOVAL: Ing.arch.Dagmar Buzu, Kostnická 158, 39001 Tábor			