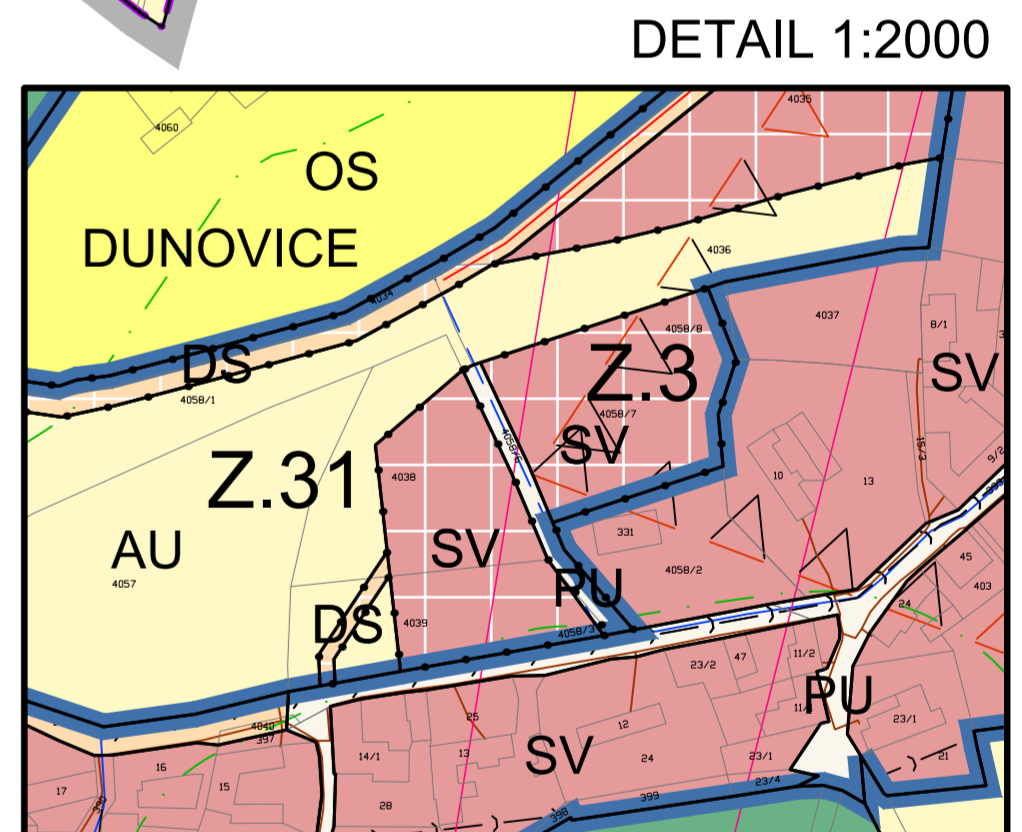
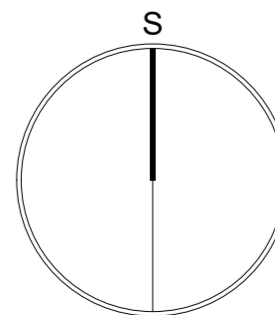



- LEGENDA**
- ŘEŠENÉ ÚZEMÍ
 - KATASTRÁLNÍ ÚZEMÍ
 - ZASTAVĚNÉ ÚZEMÍ k datu 10/2023
 - ZASTAVITELNÉ PLOCHY (Z.1–Z.31)
 - PLOCHY PŘESTAVBY (P.1–P.3)
- PLOCHY S ROZDÍLNÝM ZPŮSOBEM VYUŽITÍ**
- | STABILIZOVANÉ | NÁVRH |
|---------------|-------|
| SV | SV |
| OV | OV |
| OS | OS |
| PU | PU |
| DS | DS |
| DS.c | DS.c |
| TU | TU |
| VU | VU |
| WU | WU |
| AU | AU |
| LU | LU |
| MU | MU |
- KORIDORY**
- KORIDOR PRO DOPRAVNÍ INFRASTRUKTURU – DLE ZŮR D8/3 a D8/4
 - KORIDOR PRO TECHNICKOU INFRASTRUKTURU – DLE ZŮR Ee36
- KONCEPCE USPOŘÁDÁNÍ KRAJINY**
- NADREGIONÁLNÍ BIOCENTRUM – stav (NRBC.37)
 - LOKÁLNÍ BIOCENTRUM – stav (LBC.2,5,7,11,15,19,21)
 - LOKÁLNÍ BIODOR – stav (LBK.1,6,8,10,12,13,14,16,18,20,22)
 - LOKÁLNÍ BIODOR – návrh (LBK.3,4,10,16,17,20)
 - INTERAKČNÍ PRVEK – stav (IP.23,24,25,26,27,28,29,30,31,32,33,34)
 - INTERAKČNÍ PRVEK – návrh (IP.35,36,37)
- KONCEPCE TECHNICKÉ INFRASTRUKTURY**
- VZDUŠNÉ VEDENÍ (400, 110, 22kV)
 - STL PLYNOVOD
 - HLAVNÍ VODOVODNÉ ŘÁDY
 - HLAVNÍ KANALIZAČNÍ ŘÁDY
 - ČERPAČÍ STANICE
 - VODOJEM
 - STUDNA
 - RADIOVÁ STANICE
 - RADIORELEOVÁ TRASA
 - KOMUNIKAČNÍ VEDENÍ

- LIMITY VYUŽITÍ ÚZEMÍ**
- OCHRANNÉ PÁSMO VZDUŠNÉHO EL. VEDENÍ
 - OCHRANNÉ PÁSMO DOPRAVNÍ INFRASTRUKTURY
 - VZDALENOST 50m OD KRAJE LESA
 - VZDALENOST 10m OD KRAJE LESA
 - OCHRANNÉ PÁSMO VODNÍHO ZDROJE I. stupně
 - OCHRANNÉ PÁSMO VODNÍHO ZDROJE II.a – vnitřní
 - OCHRANNÉ PÁSMO VODNÍHO ZDROJE II.b – vnější

- STOŽAR MOBILNÍHO OPERÁTORA
- CO – STANOVISŤE PRO NOUZOVÉ ZÁSOBOVÁNÍ PITNOU VODOU
- CO – POŽÁRNÍ NADŘÍŽ
- CYKLOTRASA
- DOPRAVNÍ NÁPOJENÍ ZASTAVITELNÉ PLOCHY
- DŮLEŽITÁ URBANISTICKÁ OSA
- BOD PRO URBANISTICKOU OSU
- PROTIPOVODŇOVÁ OPATŘENÍ
- OCHRANNÉ PÁSMO OBJEKTU NA KOMUNIKAČNÍ ZAŘÍZENÍ
- DŮLEŽITÁ URBANISTICKÁ NÁLEŽŮ
- NEMOVITÁ KULTURNÍ PAMÁTKA
- KRAJINNÁ PAMÁTKOVÁ ZÓNA ŠTĚKĚRSKO
- PODDOLOVANÉ ÚZEMÍ
- LOŽISKO SUROVIN – evidovaný prognózní zdroj
- HRANICE AKTIVNÍ ZÓNY ZÁPLAVOVÉHO ÚZEMÍ
- HRANICE ZÁPLAVOVÉHO ÚZEMÍ Q100
- PAMÁTNÝ STROM
- OCHRANA LIPOVÉ ALEJE



ZÁZNAM O ÚČINNOSTI

A) SPRÁVNÍ ORGÁN, KTERÝ POSLEDNÍ ZMĚNU č. 6 VYDAL:
Zastupitelstvo obce Cehnice

B) PORADOVÉ ČÍSLO POSLEDNÍ ZMĚNY: změna č. 6

C) DATUM NABYTÍ ÚČINNOSTI POSLEDNÍ ZMĚNY č. 6:

D) OPRAVNĚNÁ ÚŘEDNÍ OSOBA PORADOVATELE:
Ing. Hana Roudnická
Kosmonautů 1262
386 01 Strakonice

otisk úředního razítka

ODŮVODNĚNÍ ÚZEMNÍHO PLÁNU CEHNICE

OBJEDNATEL OBEC CEHNICE, IČ 00251038	PORADOVATEL OBECNÍ ÚŘAD CEHNICE
PROJEKTANT Ing. arch. ZDENĚK GOTTFRIED aut. architekt ČKA 02424	AUTORIZAČNÍ RAZÍTKO
ZMOTIVTEL Ing. arch. ZDENĚK GOTTFRIED IČ 41874439 ŠMERALOVA 208/16 170 00 PRAHA 7 TELEFON: 604 236 808 WWW.ZDENEKGOTTFRIED.CZ	ČÍSLO PARÉ
STUPĚŇ ÚPLNÉ ZNĚNÍ PO ZMĚNĚ č.6 ÚP Cehnice	DATUM 07/2024
VÝKRES KOORDINAČNÍ VÝKRES	MĚŘÍTKO 1:5000
ČÍSLO VÝKRESU II.1 část B	