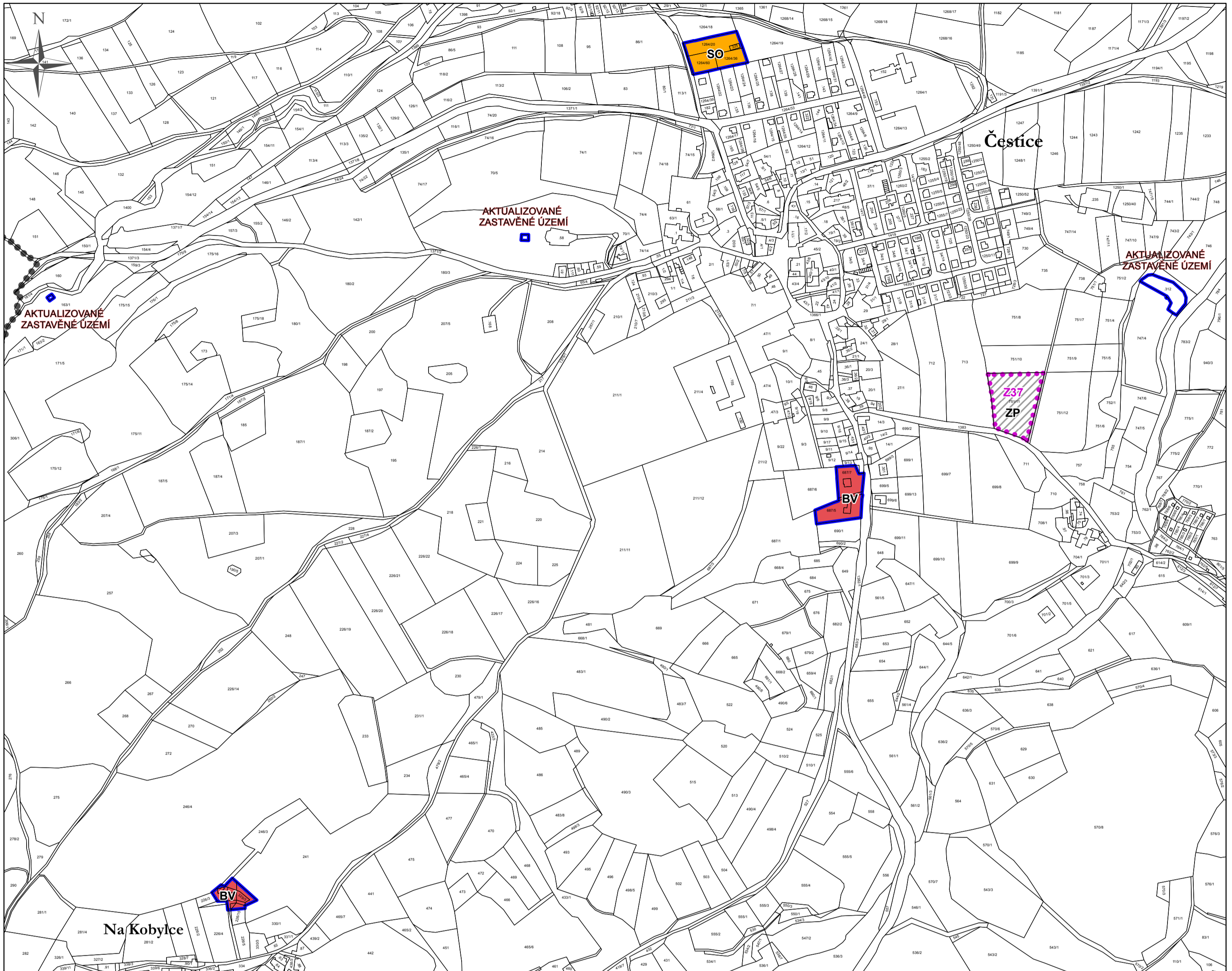




hlavní výkres změna č. 1 územního plánu Čestice



Legenda

-  správní území obce
-  zastavitelné plochy
-  aktualizované zastavěné území k 22. 08. 2017

plochy stabilizované

plochy změn

BV

plochy bydlení

SO

plochy smíšené obytné

ZP

plochy zemědělsko - průmyslové

hlavní výkres změna č. 1 územního plánu Čestice

ZÁZNAM O ÚČINNOSTI	
vydávající správní orgán: Zastupitelstvo městyse Čestice	datum nabytí účinnosti:
oprávněná úřední osoba pořizovatele jméno a příjmení: Ing. Vlastimil Smitka podpis:	otisk úředního razítka pořizovatele
starosta obce: Milan Žejdl podpis:	

ZPRACOVATEL	
UPLAN S.R.O. Vlastibůf 21, 392 01 Soběslav	razítko projektant
datum vyhotovení: únor 2018	
vypracoval: Ing. Vlastimil Smitka Ing. Simona Toupalíková	
odpovědný projektant: Ing. arch. Jaroslav Poláček	
číslo pare:	

