



**HORAŽDOVICE**

**SVATÉ POLE**

**Střelské Hoštice**

**Mnichov**

**Droužetice**

**STRAKONICE**

**Radomyšl**

**Osek**

**Volenice**

**Novosedly**

**Katovice**

**Pracejovice**

**Drachkov**







**Krejnice**

**Kraselov**

**Libědice**

**Strašice**

**LEGENDA:**

-  ŘEŠENÉ ÚZEMÍ
-  HRANICE KATASTRŮ
-  SILNICE III. TŘÍDY
-  PŘÍR.PAMÁTKA RYŠOVY
-  HRANICE ZASTAVĚNÉHO ÚZEMÍ
-  HRANICE ZASTAVITELNÝCH PLOCH



# ÚZEMNÍ PLÁN DROUŽETICE

## KONEČNÝ NÁVRH - ČISTOPIS

*Z. Gruj*  
 DATUM: 12/2009

AUTOR: ING.ARCH.ZDENĚK GOTTFRIED

**VÝKRES ŠIRŠÍCH VZTAHŮ M 1:50 000**  
 Č.V.4