



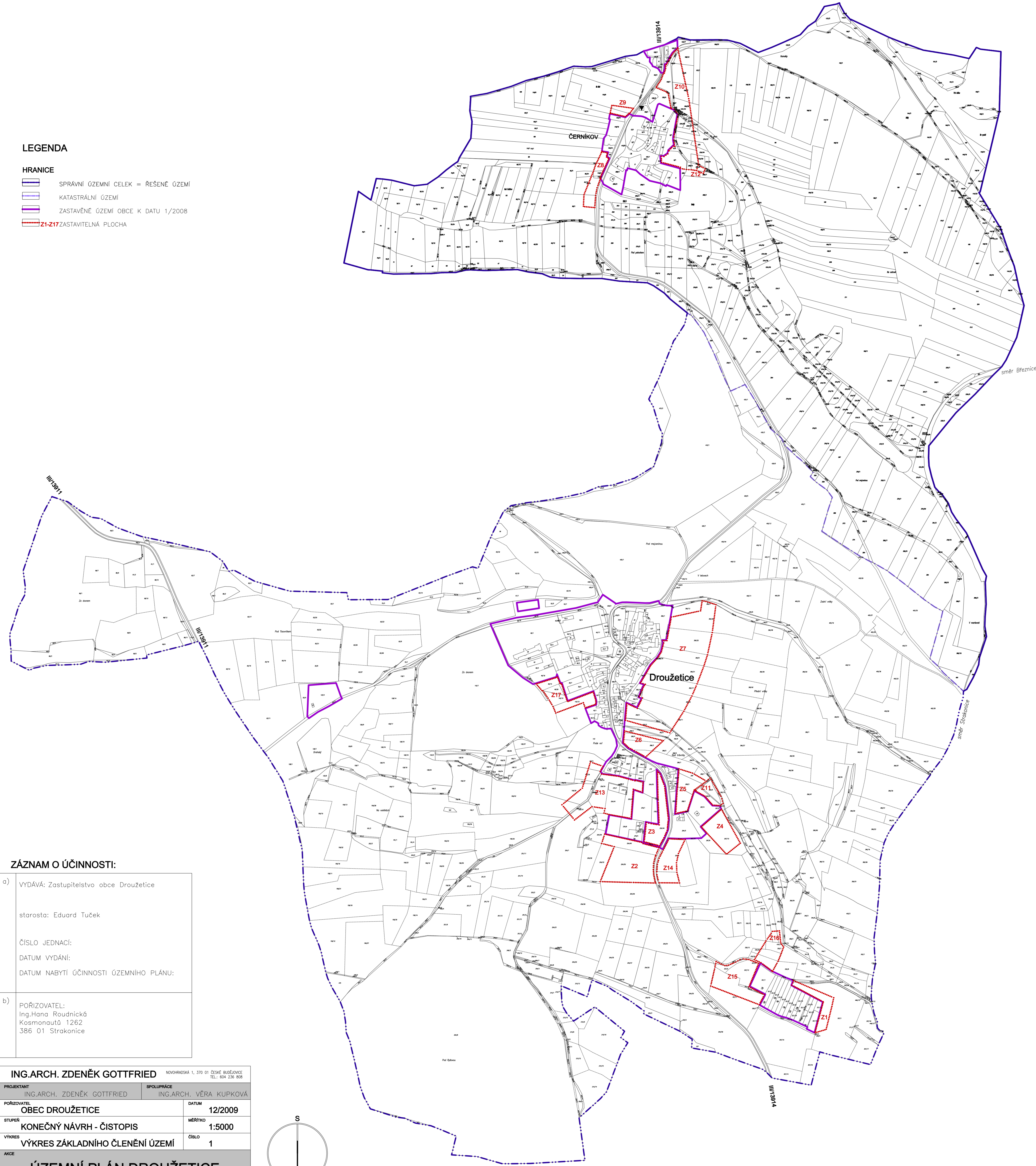


**LEGENDA**

**HRANICE**

-  SPRÁVNÍ ÚZEMNÍ CELEK = ŘEŠENÉ ÚZEMÍ
-  KATASTRÁLNÍ ÚZEMÍ
-  ZASTAVĚNÉ ÚZEMÍ OBCE K DATU 1/2008
-  Z1-Z17 ZASTAVITELNÁ PLOCHA



**ZÁZNAM O ÚČINNOSTI:**

- a) VYDÁVÁ: Zastupitelstvo obce Droužetice  
 starosta: Eduard Tuček  
 ČÍSLO JEDNACÍ:  
 DATUM VYDÁNÍ:  
 DATUM NABYTÍ ÚČINNOSTI ÚZEMNÍHO PLÁNU:
- b) PORIZOVATEL:  
 Ing. Hana Roudnická  
 Kosmonautů 1262  
 386 01 Strakonice

<b>ING.ARCH. ZDENĚK GOTTFRIED</b>		<small>HOŘKOVSKÁ 1, 370 01 ŽDÍK, BRNO</small>	
<small>PROJEKTANT</small>	<small>ING.ARCH. ZDENĚK GOTTFRIED</small>	<small>SPOLUPRÁCE</small>	<small>ING.ARCH. VĚRA KUPKOVÁ</small>
<small>PORIZOVATEL</small>	<b>OBEC DROUŽETICE</b>	<small>DATUM</small>	<b>12/2009</b>
<small>STUPĚŇ</small>	<b>KONEČNÝ NÁVRH - ČISTOPIS</b>	<small>MĚRÍTKO</small>	<b>1:5000</b>
<small>VÝKRES</small>	<b>VÝKRES ZÁKLADNÍHO ČLENĚNÍ ÚZEMÍ</b>	<small>ČÍSLO</small>	<b>1</b>
<small>ARČE</small>	<b>ÚZEMNÍ PLÁN DROUŽETICE</b>		

