
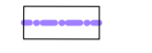

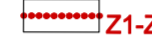







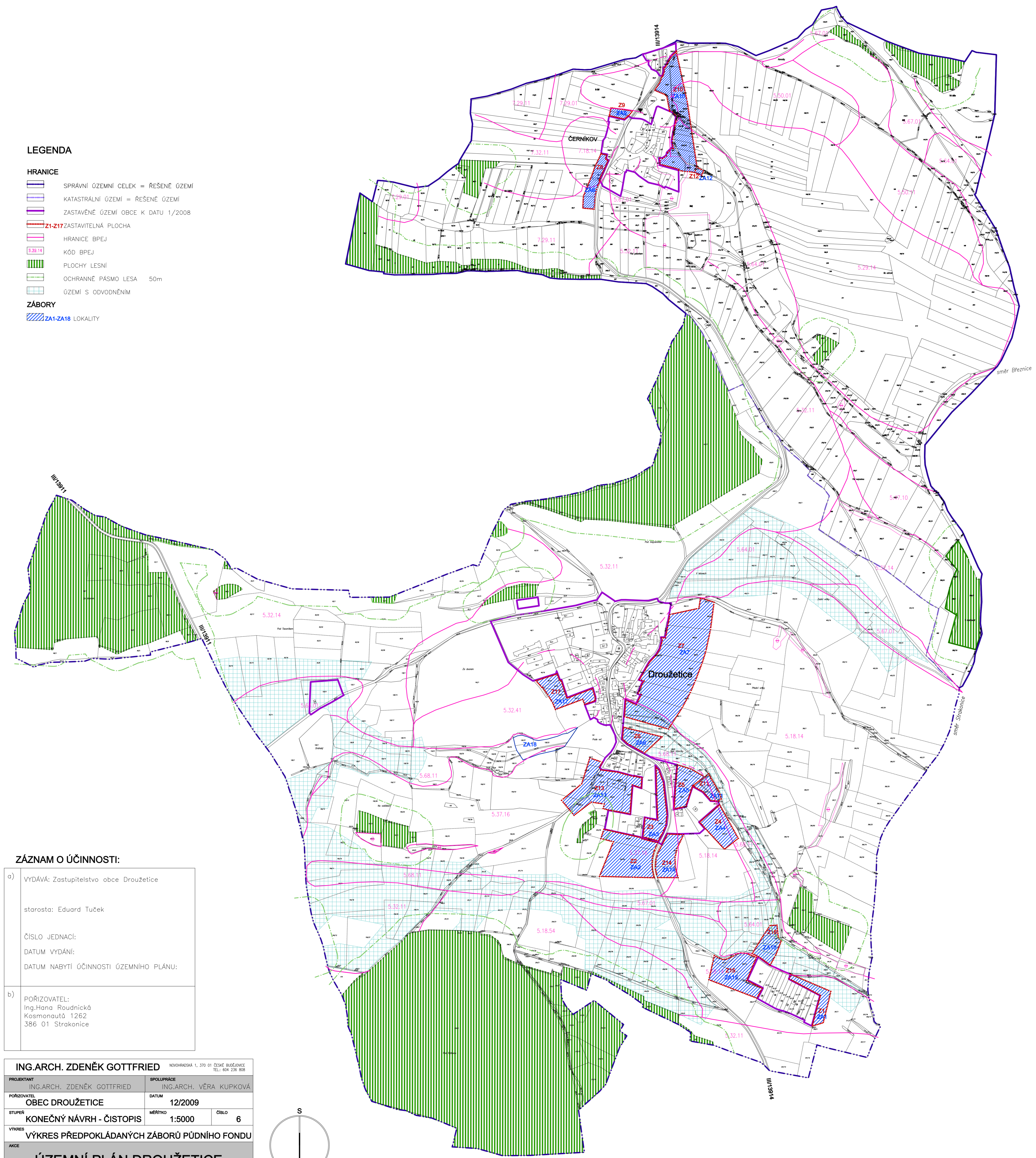
LEGENDA

HRANICE

-  SPRÁVNÍ OZEMNÍ CELEK = REŠENÉ OZEMI
-  KATASTRÁLNÍ OZEMI = REŠENÉ OZEMI
-  ZASTAVĚNÉ OZEMI OBCE K DATU 1./2008
-  Z1-Z17 ZASTAVITELNÁ PLOCHA
-  HRANICE BPEJ
-  KÓD BPEJ
-  PLOCHY LESNÍ
-  OCHRANNÉ PÁSMO LESA 50m
-  OZEMI S ODVODNĚNÍM

ZÁBORY

-  Z1-Z18 LOKALITY



ZÁZNAM O ÚČINNOSTI:

a) VYDÁVÁ: Zastupitelstvo obce Droužetice
 starosta: Eduard Tuček
 ČÍSLO JEDNACI:
 DATUM VYDÁNÍ:
 DATUM NABÝTÍ ÚČINNOSTI ÚZEMNÍHO PLÁNU:

b) POŘIZOVATEL:
 Ing. Hana Roudnická
 Kosmanůvů 1262
 386 01 Strakonice

ING.ARCH. ZDENĚK GOTTFRIED		<small>NOVOHRAZSKÁ 1, 370 01 ČÁSTĚ BLUŠOVICE TEL: 386 234 808</small>	
<small>PROJEKTANT</small>	ING.ARCH. ZDENĚK GOTTFRIED	<small>SPOLUPRÁCE</small>	ING.ARCH. VĚRA KUPKOVÁ
<small>POŘIZOVATEL</small>	OBEC DROUŽETICE	<small>DATUM</small>	12/2009
<small>STUPEŇ</small>	KONEČNÝ NÁVRH - ČISTOPIS	<small>MĚŘÍTKO</small>	1:5000
<small>VÝKRES</small>	VÝKRES PŘEDPOKLÁDANÝCH ZÁBORŮ PŮDNIHO FONDU	<small>ČÍSLO</small>	6
<small>PRŮJEKT</small>	ÚZEMNÍ PLÁN DROUŽETICE		

