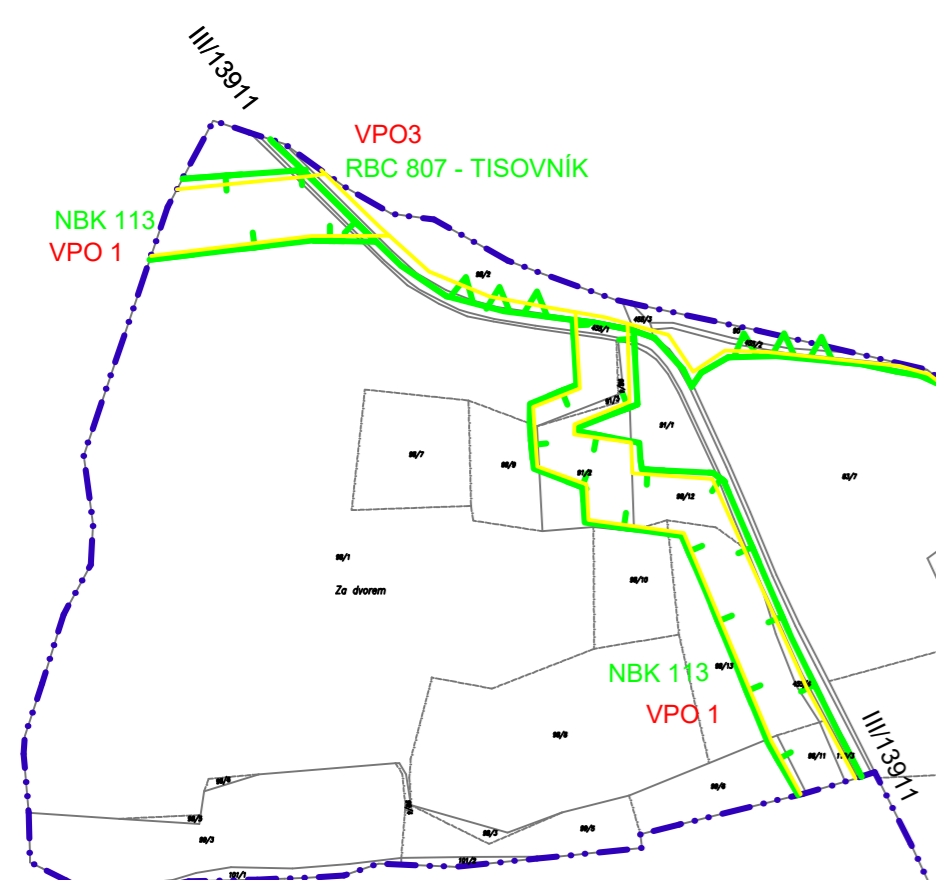
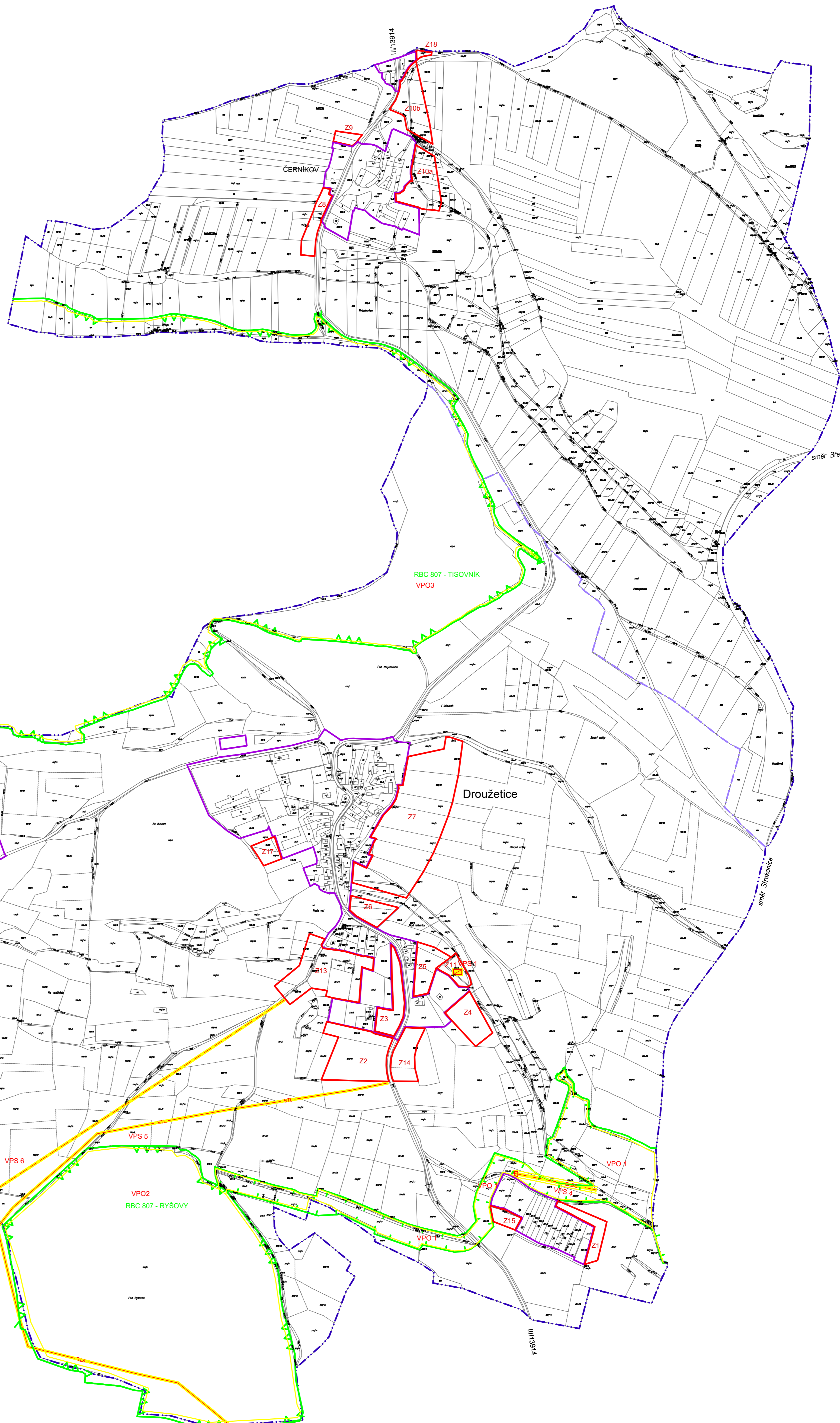
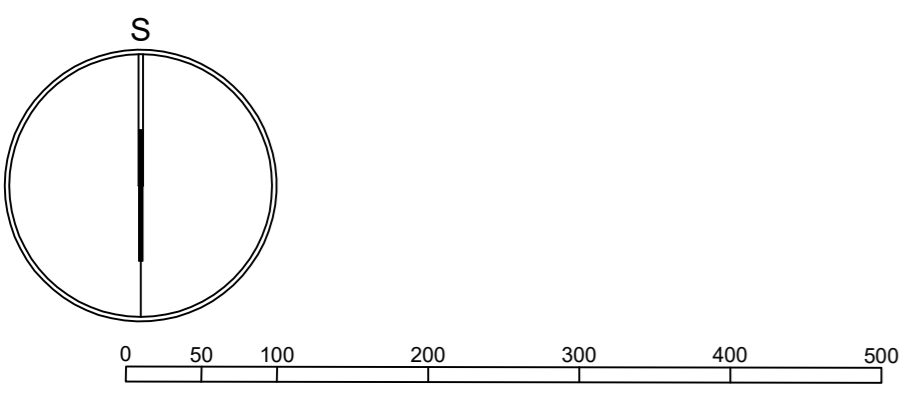


LEGENDA	
HRANICE	
	SPRÁVNÍ OZEMNÍ CELEK
	KATASTRÁLNÍ OZEMÍ
	ZASTAVĚNÉ OZEMÍ OBCE K DATU 05/2020
	ZASTAVITELNÉ PLOCHY
VEREJNĚ PROSPĚŠNÉ STAVBY	
	VPS 1 ČOV DROUŽETICE
	VPS 4 NADZEMNÍ VEDENÍ VN 22KV A TRAFOSTANICE
	VPS 5 PLYNOVOD
	VPS 6 VODOVOD
VEREJNĚ PROSPĚŠNÁ OPATŘENÍ	
	VPO 1 NADREGIONÁLNÍ BIOKORIDOR NK113
	VPO 2 REGIONÁLNÍ BIOCENTRUM RBC 807 RYŠOVY
	VPO 3 REGIONÁLNÍ BIOCENTRUM RBC 807 TISOVNÍK



ZÁZNAM O ÚČINNOSTI	
A) SPRÁVNÍ ORGÁN, KTERÝ UPLNĚ ZMĚNĚNÍ ÚZEMNÍHO PLÁNU PO ZMĚNĚ Č.1 VYDAL	
ZASTUPITELSTVO OBCE DROUŽETICE	
B) DATUM NABÝTÍ ÚČINNOSTI ZMĚNY Č.1	
C) POŘIZOVATEL, ÚŘEDNÍ OSOBA POŘIZOVATELE	
Obecní úřad Droužetice Oprávněná úřední osoba: Ing. Hana Roudnická Kosmonautů 1262 386 01 Strakonice	



AKCE		
ÚZEMNÍ PLÁN DROUŽETICE		
OBJEDNATEL OBEC DROUŽETICE	POŘIZOVATEL OBECNÍ ÚŘAD DROUŽETICE	ČÍSLO PARÉ
PROJEKTANT Ing. arch. ZDENĚK GOTTFRIED osř. architek. OSA 02424	AUTORIZAČNÍ RAZÍTKO	
ZKOTOVITEL Ing. arch. ZDENĚK GOTTFRIED IČ 41874439 NOVOHRADSKÁ 1, 370 01 ČESKÉ BUDĚJOVICE TELEFON: 604 236 808 WWW.ZDENEKGOTTFRIED.CZ		
STUPEŇ ÚPLNÉ ZNĚNÍ PO ZMĚNĚ Č.1	DATUM 05/2020	
VÝKRES VÝKRES VEŘEJNĚ PROSPĚŠNÝCH STAVEB, OPATŘENÍ A ASANACÍ		
ČÍSLO VÝKRESU I/3	MĚŘÍTKO 1:5000	