











LEGENDA

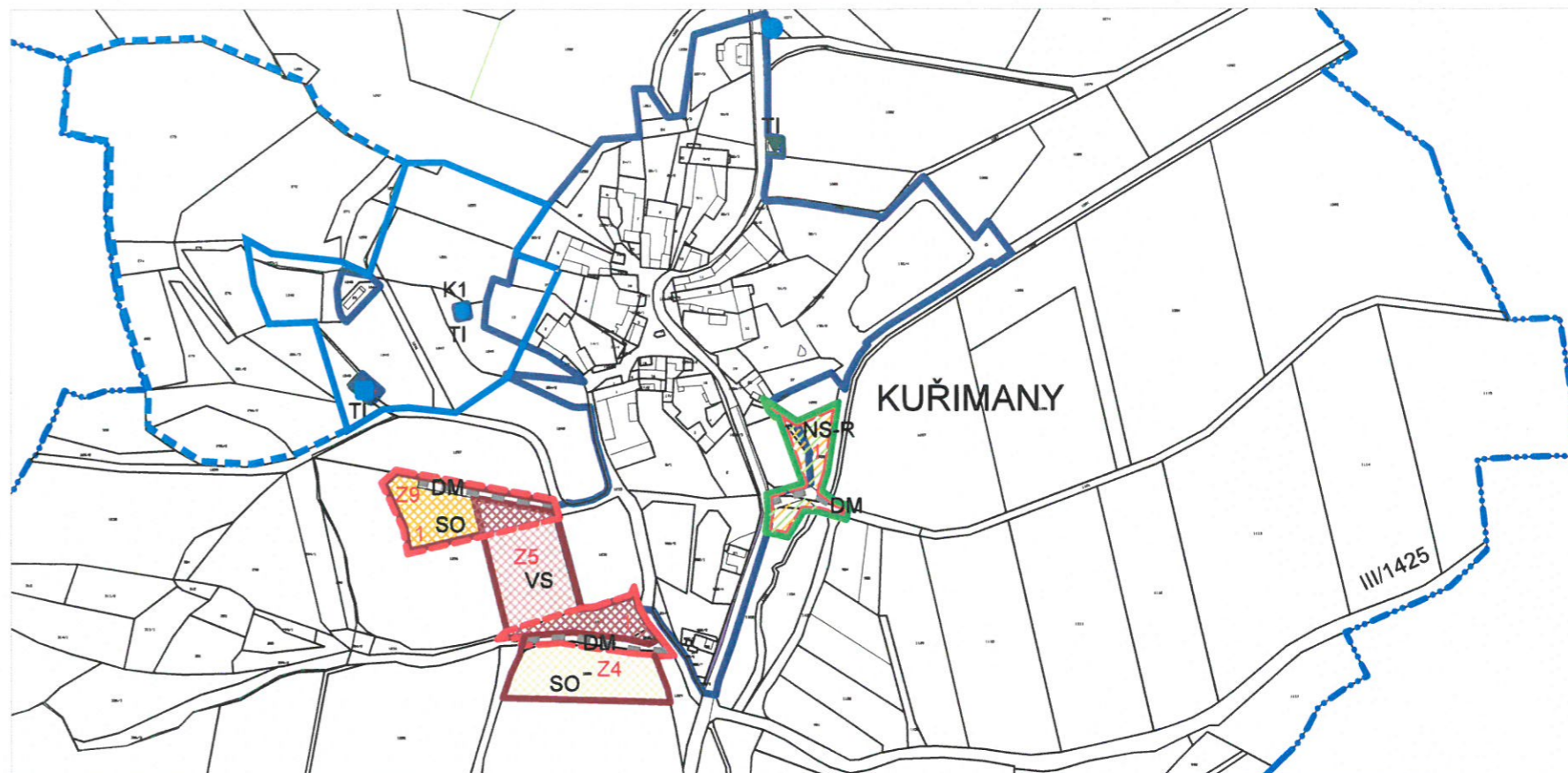
HRANICE

-  KATASTRÁLNÍ ÚZEMÍ
-  ZASTAVĚNÉ ÚZEMÍ OBCE K DATU 7/2022
-  ZASTAVITELNÁ PLOCHA
-  ŘEŠENÉ ÚZEMÍ ZMĚNOU Č.1
-  HRANICE ZMĚNY PLOCH V KRAJINĚ

PLOCHY S ROZDÍLNÝM ZPŮSOBEM VYUŽITÍ STAV/NÁVRH

- SO  PLOCHY SMÍŠENÉ OBYTNÉ
- DM  PLOCHY DOPRAVNÍ INFRASTRUKTURY – MÍSTNÍ KOMUNIKACE
- DC  PLOCHY DOPRAVNÍ INFRASTRUKTURY – POLNÍ A LESNÍ CESTY
- VS  PLOCHY VÝROBY A SKLADOVÁNÍ






- NS-R  PLOCHY SMÍŠENÉ NEZASTAVĚNÉHO ÚZEMÍ –
– rekreace, sport

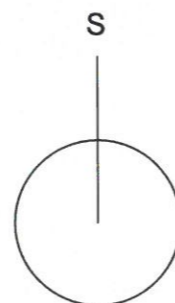


ZÁZNAM O ÚČINNOSTI:

a)	správní orgán, který územní plán vydal:
	ZASTUPITELSTVO OBCE KUŘIMANY
b)	číslo jednací, datum vydání a nabytí účinnosti ÚP
	DATUM VYDÁNÍ: DATUM NABYTÍ ÚČINNOSTI:
c)	oprávněná osoba pořizovatele:
	Ing.MIROSLAV HEJTMÁNEK, STAROSTA OBCE OBECNÍ ÚŘAD KUŘIMANY Městský úřad Strakonice odbor rozvoje oprávněná úřední osoba Ing. Zuzana Doušková

INŽENÝRSKÉ SÍŤE

-  TRAFOSTANICE
-  VODNÍ ZDROJ
-  OCHRANNÉ PÁSMA 2. STUPNĚ VODNÍHO ZDROJE – VNITŘNÍ ČÁST
-  OCHRANNÉ PÁSMA 2. STUPNĚ VODNÍHO ZDROJE – VNĚJŠÍ ČÁST
-  VODOJEM



ING.ARCH. PETR KORDOVSKÝ		U ŽELEZNÉ LÁVKY 8, PRAHA 1 TEL.: 723 145 074
PROJEKTANT ING.ARCH. MARTIN KUNCL		
POŘIZOVATEL OBEC KUŘIMANY	DATUM	5/2024
STUPEŇ PRO VEŘEJNÉ PROJEDNÁNÍ	MĚRÍTKO	1:5000
VÝKRES HLAVNÍ VÝKRES	ČÍSLO	2
AKCE ÚZEMNÍ PLÁN KUŘIMANY změna č.1		