




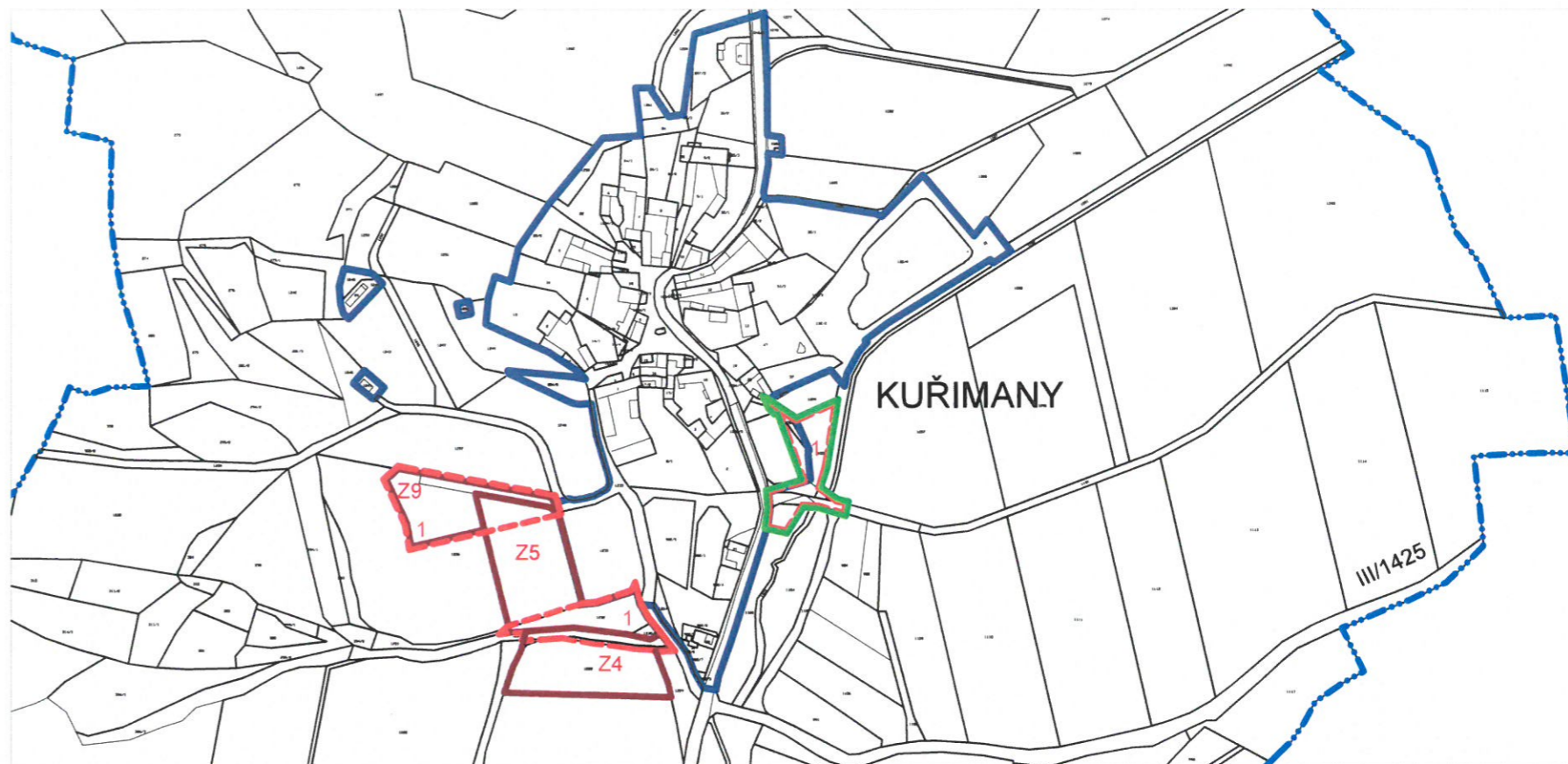


LEGENDA

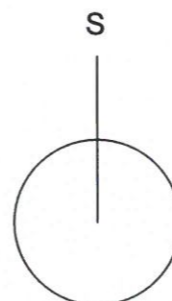
HRANICE

-  KATASTRÁLNÍ ÚZEMÍ
-  ZASTAVĚNÉ ÚZEMÍ OBCE K DATU 7/2022
-  ZASTAVITELNÁ PLOCHA
-  ŘEŠENÉ ÚZEMÍ ZMĚNOU Č.1
-  HRANICE ZMĚNY PLOCH V KRAJINĚ



ZÁZNAM O ÚČINNOSTI:

a)	správní orgán, který územní plán vydal:
	ZASTUPITELSTVO OBCE KUŘIMANY
b)	číslo jednací, datum vydání a nabytí účinnosti ÚP
	DATUM VYDÁNÍ: DATUM NABYTÍ ÚČINNOSTI:
c)	oprávněná osoba pořizovatele:
	Ing.MIROSLAV HEJTMÁNEK, STAROSTA OBCE OBECNÍ ÚŘAD KUŘIMANY
	Městský úřad Strakonice odbor rozvoje oprávněná úřední osoba Ing. Zuzana Doušková



ING.ARCH. PETR KORDOVSKÝ		U ŽELEZNÉ LÁVKY 8, PRAHA 1 TEL: 723 145 074
PROJEKTANT ING.ARCH. MARTIN KUNCL		
POŘIZOVATEL OBEC KUŘIMANY		DATUM 5/2024
STUPEŇ PRO VEŘEJNÉ PROJEDNÁNÍ		MĚŘITKO 1:5000
VÝKRES VÝKRES VPS, OPATŘENÍ A ASANACÍ		ČÍSLO 3
AKCE ÚZEMNÍ PLÁN KUŘIMANY změna č.1		