












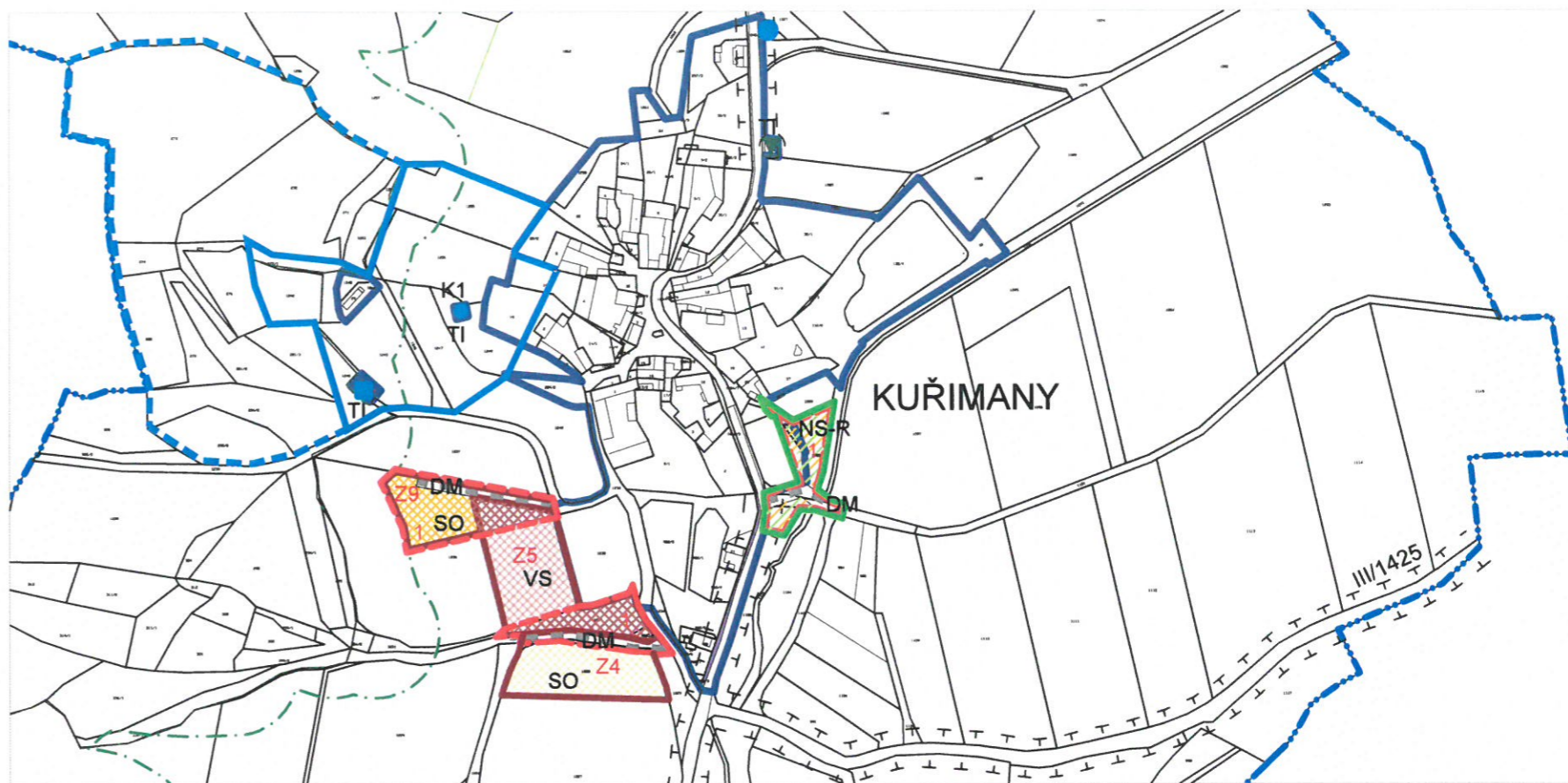
LEGENDA

HRANICE

-  KATASTRÁLNÍ ÚZEMÍ
-  ZASTAVĚNÉ ÚZEMÍ OBCE K DATU 7/2022
-  ZASTAVITELNÁ PLOCHA
-  ŘEŠENÉ ÚZEMÍ ZMĚNOU Č.1
-  HRANICE ZMĚNY PLOCH V KRAJINĚ

PLOCHY S ROZDÍLNÝM ZPŮSOBEM VYUŽITÍ STAV/NÁVRH


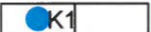



-  SO PLOCHY SMÍŠENÉ OBYTNÉ
-  DM PLOCHY DOPRAVNÍ INFRASTRUKTURY – MÍSTNÍ KOMUNIKACE
-  DC PLOCHY DOPRAVNÍ INFRASTRUKTURY – POLNÍ A LESNÍ CESTY
-  VS PLOCHY VÝROBY A SKLADOVÁNÍ
-  NS-R PLOCHY SMÍŠENÉ NEZASTAVĚNÉHO ÚZEMÍ – rekreace, sport
-  OCHRANNÉ PÁSMO OD HRANICE LESA







ZÁZNAM O ÚČINNOSTI:

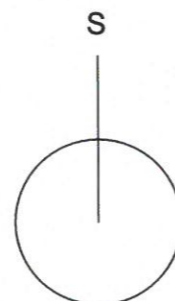
a)	správní orgán, který územní plán vydal:
	ZASTUPITELSTVO OBCE KUŘIMANY
b)	číslo jednací, datum vydání a nabytí účinnosti ÚP
	DATUM VYDÁNÍ: DATUM NABYTÍ ÚČINNOSTI:
c)	oprávněná osoba pořizovatele:
	Ing.MIROSLAV HEJTMÁNEK, STAROSTA OBCE OBECNÍ ÚŘAD KUŘIMANY
	Městský úřad Strakonice odbor rozvoje oprávněná úřední osoba Ing. Zuzana Doušková

INŽENÝRSKÉ SÍTĚ

-  TRAFOSTANICE
-  VODNÍ ZDROJ
-  VODOJEM
-  OCHRANNÉ PÁSMO 2. STUPNĚ VODNÍHO ZDROJE – VNITŘNÍ ČÁST
-  OCHRANNÉ PÁSMO 2. STUPNĚ VODNÍHO ZDROJE – VNĚJŠÍ ČÁST

LIMITY VYUŽITÍ ÚZEMÍ

-  VZDÁLENOST 50m OD HRANICE LESA
-  OCHRANNÉ PÁSMO DOPRAVNÍ INFRASTRUKTURY
silnice III. třídy 15m od osy vozovky
-  OCHRANNÉ PÁSMO VZDUŠNÉHO EL. VEDENÍ
22kV 10m
-  OCHRANNÉ PÁSMO TRAFOSTANICE 10m



ING.ARCH. PETR KORDOVSKÝ		U ŽELEZNÉ LAVKY 8, PRAHA 1 TEL.: 723 145 074
PROJEKTANT ING.ARCH. MARTIN KUNCL		
POŘIZOVATEL OBEC KUŘIMANY		DATUM 5/2024
STUPEŇ PRO VEŘEJNÉ PROJEDNÁNÍ		MĚŘITKO 1:5000
VÝKRES KOORDINAČNÍ VÝKRES		ČÍSLO 4
AKCE ODŮVODNĚNÍ ÚZEMNÍHO PLÁNU ÚZEMNÍ PLÁN KUŘIMANY změna č.1		