




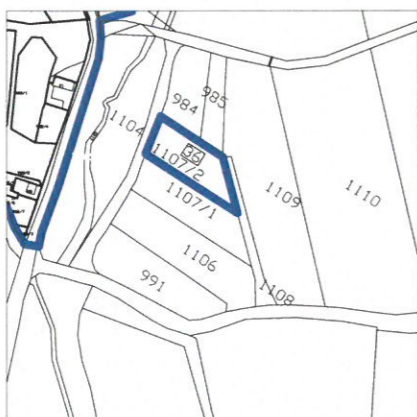


LEGENDA

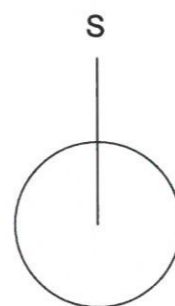
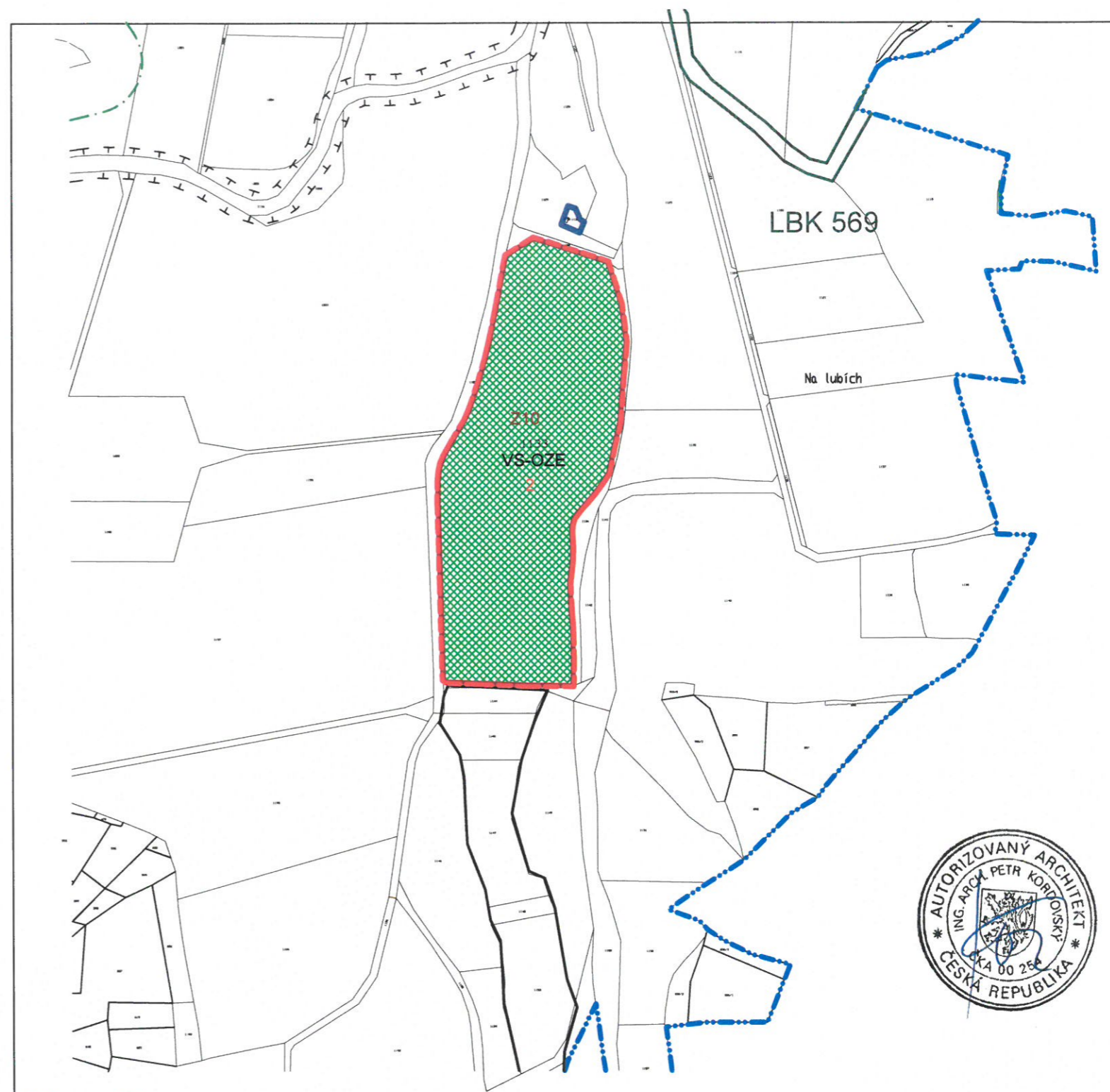
	ZASTAVĚNÉ ÚZEMÍ OBCE K DATU 5/2024
	HRANICE – KATASTRÁLNÍ ÚZEMÍ
	ZASTAVITELNÁ PLOCHA
	ŘEŠENÉ ÚZEMÍ ZMĚNOU Č.2
VS-OZE 	PLOCHY VÝROBY A SKLADOVÁNÍ –umístění zařízení na výrobu energií z ekologických zdrojů.



aktualizace zastavěného území obce k datu 5/2024
p.č. 36 a 1107/2

ZÁZNAM O ÚČINNOSTI:

a)	správní orgán, který územní plán vydal:
	ZASTUPITELSTVO OBCE KUŘIMANY
b)	číslo jednací, datum vydání a nabytí účinnosti ÚP
	DATUM VYDÁNÍ: DATUM NABYTÍ ÚČINNOSTI:
c)	oprávněná osoba pořizovatele:
	Ing.MIROSLAV HEJTMÁNEK, STAROSTA OBCE OBECNÍ ÚŘAD KUŘIMANY Městský úřad Strakonice odbor rozvoje oprávněná úřední osoba Ing. Zuzana Doušková



ING.ARCH. PETR KORDOVSKÝ		U ŽELEZNÉ LÁVKY 8, PRAHA 1 TEL.: 723 145 074	
PROJEKTANT ING.ARCH. MARTIN KUNCL			
POŘIZOVATEL OBEC KUŘIMANY	DATUM 5/2024		
STUPEŇ PRO VEŘEJNÉ PROJEDNÁNÍ	MĚŘÍTKO 1:5000		
VÝKRES KOORDINAČNÍ VÝKRES	ČÍSLO 4		
AKCE ODŮVODNĚNÍ ÚZEMNÍHO PLÁNU ÚZEMNÍ PLÁN KUŘIMANY změna č. 2			