

















LEGENDA

HRANICE






-  KATASTRÁLNÍ ÚZEMÍ
-  ZASTAVĚNÉ ÚZEMÍ OBCE K DATU 4/2010
-  ZASTAVITELNÁ PLOCHA

PLOCHY S ROZDÍLNÝM ZPŮSOBEM VYUŽITÍ

STAV/NÁVRH

-  SO PLOCHY SMÍŠENÉ OBYTNÉ
-  VP PLOCHY VEŘEJNÝCH PROSTRANSTVÍ
-  DS PLOCHY DOPRAVNÍ INFRASTRUKTURY – silnice III. třídy
-  DM PLOCHY DOPRAVNÍ INFRASTRUKTURY – MÍSTNÍ KOMUNIKACE
-  DC PLOCHY DOPRAVNÍ INFRASTRUKTURY – POLNÍ A LESNÍ CESTY
-  VS PLOCHY VÝROBY A SKLADOVÁNÍ
-  TI PLOCHY TECHNICKÉ INFRASTRUKTURY
-  VV PLOCHY VODNÍ A VODOHOSPODÁŘSKÉ
-  NZ PLOCHY ZEMĚDĚLSKÉ
-  NL PLOCHY LESNÍ
-  NS PLOCHY SMÍŠENÉ NEZASTAVĚNÉHO ÚZEMÍ
-  NS-R PLOCHY SMÍŠENÉ NEZASTAVĚNÉHO ÚZEMÍ – rekreace, sport
-  SP PLOCHY SPECIFICKÉ – složiště popílku

INŽENÝRSKÉ SÍTĚ

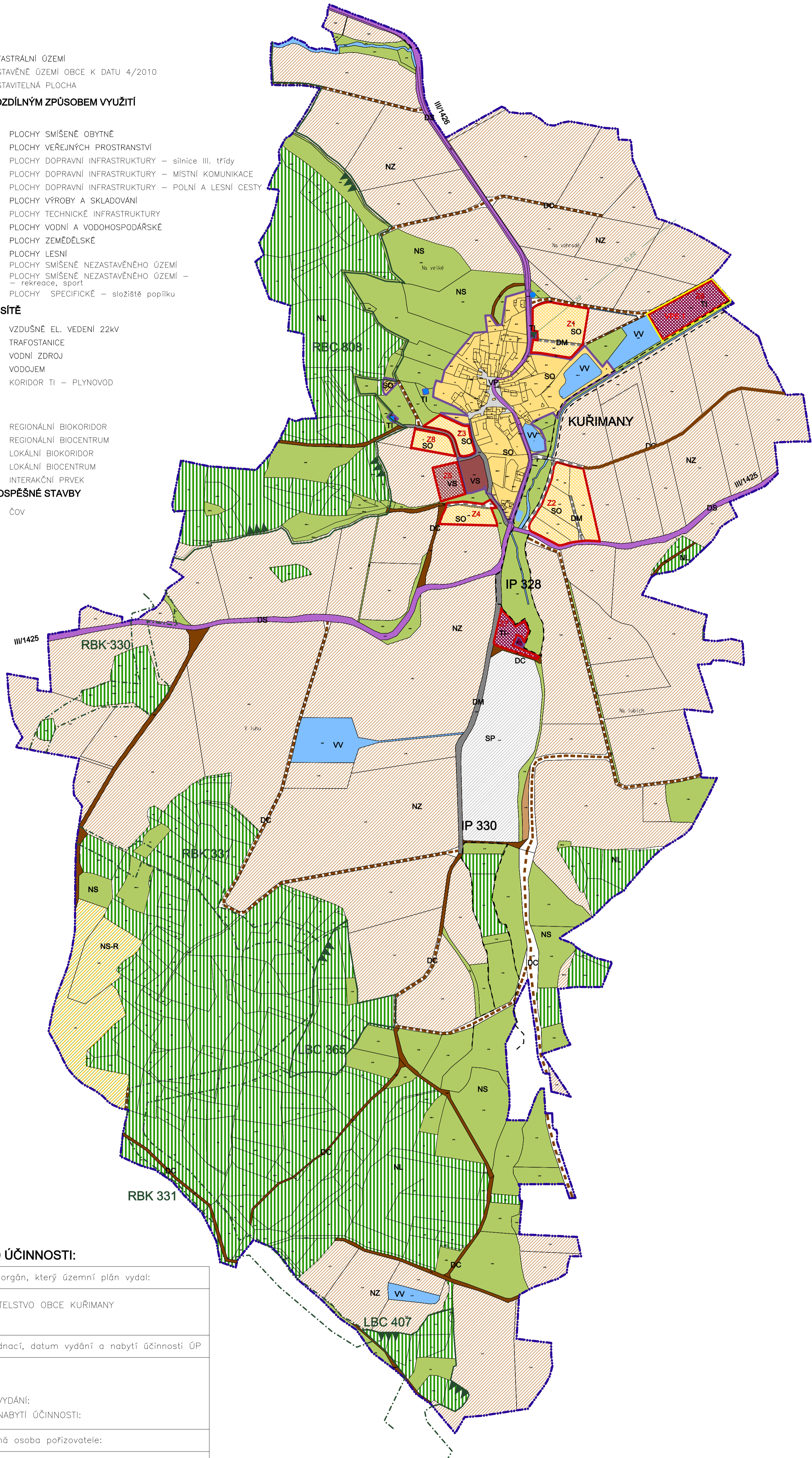
-  VZDUŠNÉ EL. VEDENÍ 22kV
-  TRAFOSTANICE
-  VODNÍ ZDROJ
-  VODOJEM
-  KORIDOR TI – PLYNOVOD

ÚSES

-  REGIONÁLNÍ BOKORIDOR
-  REGIONÁLNÍ BIOCENTRUM
-  LOKÁLNÍ BOKORIDOR
-  LOKÁLNÍ BIOCENTRUM
-  INTERAKČNÍ PRVEK

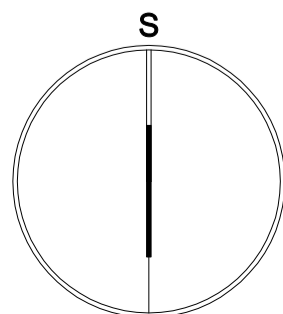
VEŘEJNĚ PROSPĚŠNÉ STAVBY

-  VPS 1 ČOV



ZÁZNAM O ÚČINNOSTI:

a)	správní orgán, který územní plán vydal:
	ZASTUPITELSTVO OBCE KUŘIMANY
b)	číslo jednací, datum vydání a nabytí účinnosti ÚP
	DATUM VYDÁNÍ: DATUM NABYTÍ ÚČINNOSTI:
c)	oprávněná osoba pořizovatele:
	VÁCLAV LHOTA, STAROSTA OBCE OBECNÍ ÚŘAD KUŘIMANY
	ING.HANA ROUDNICKÁ KOSMONAUTŮ 1262 386 01 STRAKONICE



ING.ARCH. ZDENĚK GOTTFRIED		NOVOHRADSKÁ 1, 370 01 ČESKÉ BUDĚJOVICE TEL.: 604 236 808, www.zdenegottfried.cz	
PROJEKTANT	ING.ARCH. ZDENĚK GOTTFRIED		
POŘIZOVATEL	OBEC KUŘIMANY	DATUM	10/2012
STUPĚN	KONEČNÝ NÁVRH - ČISTOPIS	MĚŘÍTKO	1:5000
VÝKRES	HLAVNÍ VÝKRES	ČÍSLO	2
AKCE	ÚZEMNÍ PLÁN KUŘIMANY		