

















LEGENDA

HRANICE





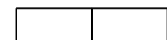
-  KATASTRÁLNÍ ÚZEMÍ
-  ZASTAVĚNÉ ÚZEMÍ OBCE K DATU 4/2010
-  ZASTAVITELNÁ PLOCHA

PLOCHY S ROZDÍLNÝM ZPŮSOBEM VYUŽITÍ






STAV/NÁVRH

-  SO PLOCHY SMÍŠENÉ OBYTNÉ
-  VP PLOCHY VEŘEJNÝCH PROSTRANSTVÍ
-  DS PLOCHY DOPRAVNÍ INFRASTRUKTURY – silnice III. třídy
-  DM PLOCHY DOPRAVNÍ INFRASTRUKTURY – MÍSTNÍ KOMUNIKACE
-  DC PLOCHY DOPRAVNÍ INFRASTRUKTURY – POLNÍ A LESNÍ CESTY
-  VS PLOCHY VÝROBY A SKLADOVÁNÍ
-  TI PLOCHY TECHNICKÉ INFRASTRUKTURY
-  VV PLOCHY VODNÍ A VODOHOSPODÁŘSKÉ
-  NZ PLOCHY ZEMĚDĚLSKÉ
-  NL PLOCHY LESNÍ
-  NS PLOCHY SMÍŠENÉ NEZASTAVĚNÉHO ÚZEMÍ
-  NS-R PLOCHY SMÍŠENÉ NEZASTAVĚNÉHO ÚZEMÍ – rekreace, sport
-  SP PLOCHY SPECIFICKÉ – složiště popílku

INŽENÝRSKÉ SÍTĚ

-  -EL. 22- VZDUŠNÉ EL. VEDENÍ 22kV
-  TRAFOSTANICE
-  VODNÍ ZDROJ
-  VODOJEM
-  KORIDOR TI – PLYNOVOD

LIMITY VYUŽITÍ ÚZEMÍ

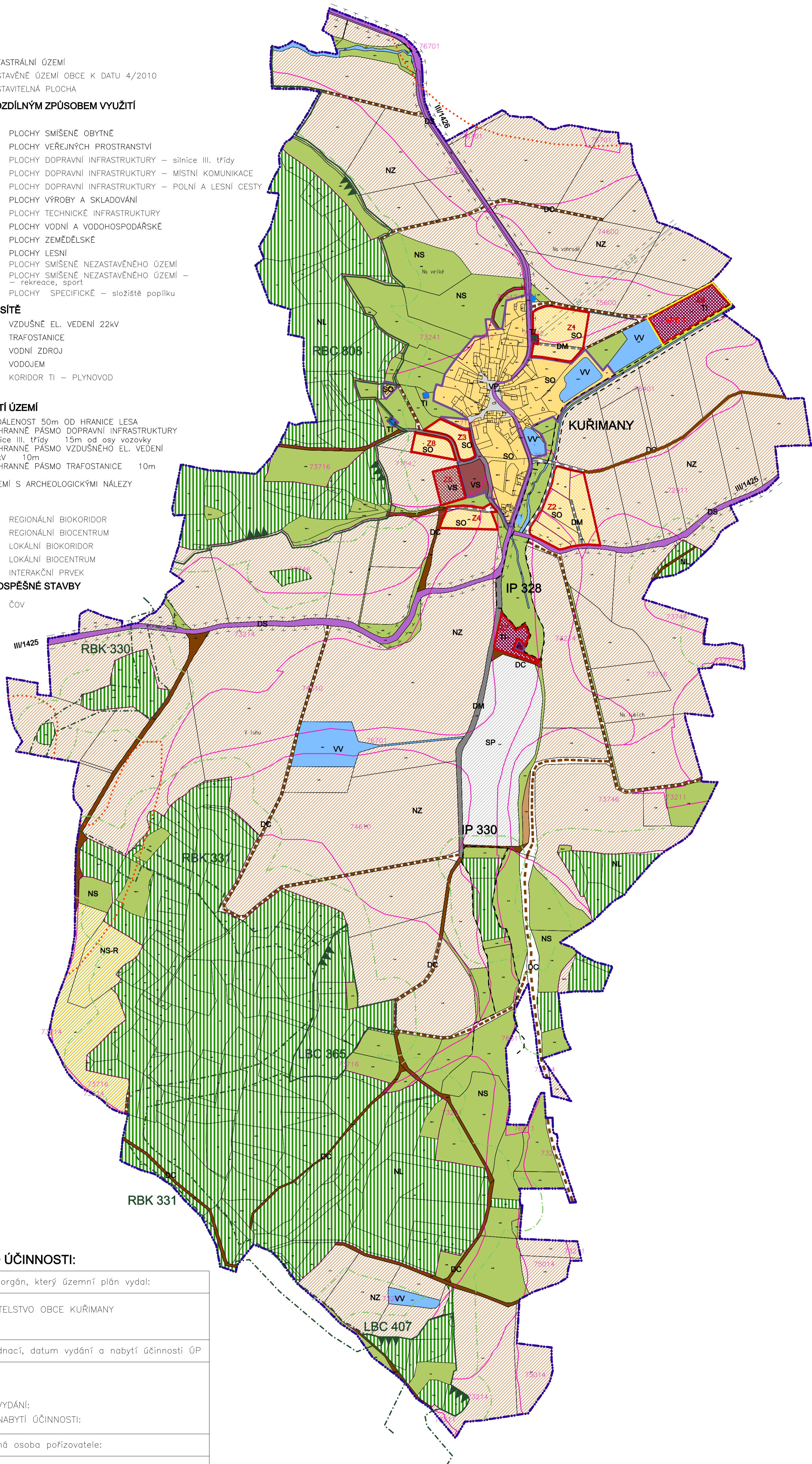
-  VZDÁLENOST 50m OD HRANICE LESA
-  OCHRANNÉ PÁSMO DOPRAVNÍ INFRASTRUKTURY silnice III. třídy 15m od osy vozovky
-  OCHRANNÉ PÁSMO VZDUŠNÉHO EL. VEDENÍ 22kV 10m
-  OCHRANNÉ PÁSMO TRAFOSTANICE 10m
-  ÚZEMÍ S ARCHEOLOGICKÝMI NÁLEZY

ÚSES

-  REGIONÁLNÍ BOKORIDOR
-  REGIONÁLNÍ BIOCENTRUM
-  LOKÁLNÍ BOKORIDOR
-  LOKÁLNÍ BIOCENTRUM
-  INTERAKČNÍ PRVEK

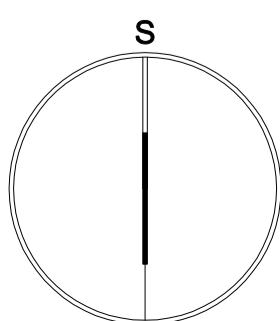
VEŘEJNĚ PROSPĚŠNÉ STAVBY

-  VPS 1 ČOV



ZÁZNAM O ÚČINNOSTI:

a)	správní orgán, který územní plán vydal: ZASTUPITELSTVO OBCE KUŘIMANY
b)	číslo jednací, datum vydání a nabytí účinnosti ÚP DATUM VYDÁNÍ: DATUM NABYTÍ ÚČINNOSTI:
c)	oprávněná osoba pořizovatele: VÁCLAV LHOTA, STAROSTA OBCE OBECNÍ ÚŘAD KUŘIMANY ING.HANA ROUDNICKÁ KOSMONAUTŮ 1262 386 01 STRAKONICE



ING.ARCH. ZDENĚK GOTTFRIED		NOVÝHRADSKÁ 1, ČESKÉ BUDĚJOVICE, 370 01 TELEFON: 604 236 808 WWW.ZDENEKGOTTFRIED.CZ
PROJEKTANT ING.ARCH. ZDENĚK GOTTFRIED		
POŘIZOVATEL OBEC KUŘIMANY		DATUM 10/2012
STUPEŇ KONEČNÝ NÁVRH - ČISTOPIS		MĚŘÍTKO 1:5000
VÝKRES KOORDINAČNÍ VÝKRES		ČÍSLO 5
AKCE ODŮVODNĚNÍ ÚZEMNÍHO PLÁNU ÚZEMNÍ PLÁN KUŘIMANY		