






- LEGENDA:**
-  ŘEŠENÉ ÚZEMÍ = KATASTRÁLNÍ ÚZEMÍ
  -  HRANICE ZASTAVĚNÉHO ÚZEMÍ
  -  SILNICE III. TŘÍDY
  -  REGIONÁLNÍ BIOKORIDOR
  -  ZASTAVITELNÉ PLOCHY

**ÚZEMNÍ PLÁN KUŘIMANY**  
 KONEČNÝ NÁVRH - ČISTOPIS

*Z. Graf*  
 DATUM: 10/2012      AUTOR: ING.ARCH.ZDENĚK GOTTFRIED

**VÝKRES ŠIRŠÍCH VZTAHŮ M 1:50 000**  
 ODŮVODNĚNÍ ÚZEMNÍHO PLÁNU

**Č.V.4**