


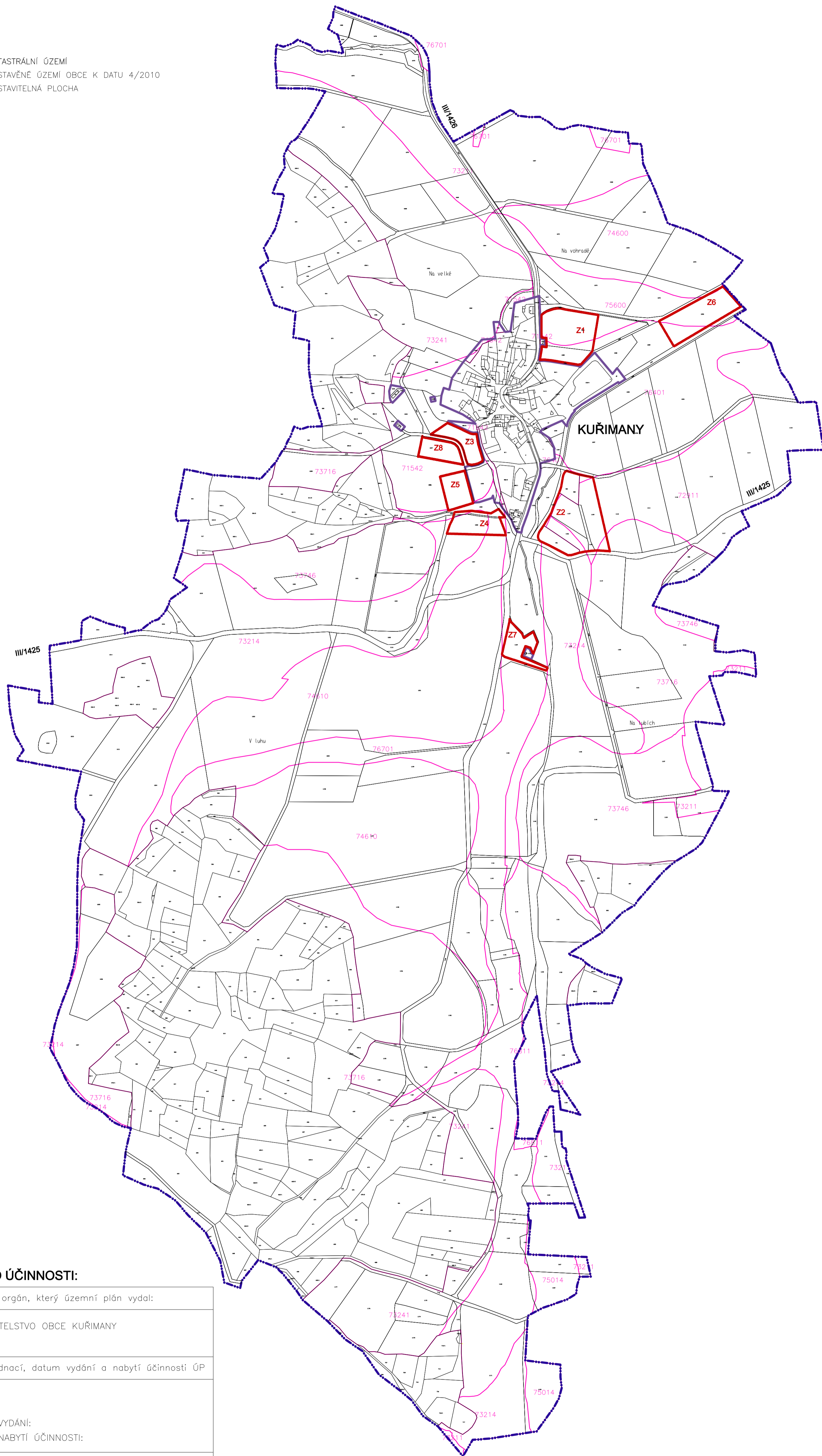


LEGENDA

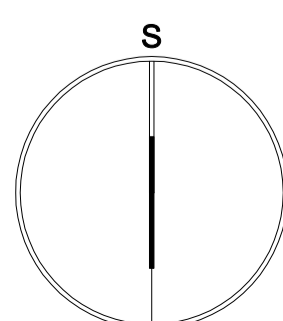
HRANICE

-  KATASTRÁLNÍ ÚZEMÍ
-  ZASTAVĚNÉ ÚZEMÍ OBCE K DATU 4/2010
-  ZA1-8 ZASTAVITELNÁ PLOCHA



ZÁZNAM O ÚČINNOSTI:

a)	správní orgán, který územní plán vydal:
	ZASTUPITELSTVO OBCE KUŘIMANY
b)	číslo jednací, datum vydání a nabytí účinnosti ÚP
	DATUM VYDÁNÍ: DATUM NABYTÍ ÚČINNOSTI:
c)	oprávněná osoba pořizovatele:
	VÁCLAV LHOTA, STAROSTA OBCE OBECNÍ ÚŘAD KUŘIMANY
	ING.HANA ROUDNICKÁ KOSMONAUTŮ 1262 386 01 STRAKONICE



ING.ARCH. ZDENĚK GOTTFRIED		NOVOHRADSKÁ 1, 370 01 ČESKÉ BUDĚJOVCE TEL.: 604 236 808, www.zdenekgottfried.cz	
PROJEKTANT	ING.ARCH. ZDENĚK GOTTFRIED		
POŘIZOVATEL	OBEC KUŘIMANY	DATUM	10/2012
STUPEŇ	KONEČNÝ NÁVRH - ČISTOPIS	MĚŘÍTKO	1:5000
VÝKRES	VÝKRES ZÁKLADNÍHO ČLENĚNÍ ÚZEMÍ	ČÍSLO	1
AKCE	ÚZEMNÍ PLÁN KUŘIMANY		