


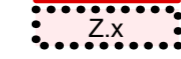

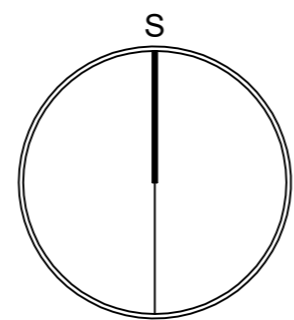


LEGENDA

-  ŘEŠENÉ ÚZEMÍ
-  KATASTRÁLNÍ ÚZEMÍ
-  ZASTAVĚNÉ ÚZEMÍ OBCE k datu 10/2023
-  LOKALITA VĚCNÉ ZMĚNY č. 2 (LZ1-LZ6)
-  ZASTAVITELNÁ PLOCHA (Z.1-Z.24)



ZÁZNAM O ÚČINNOSTI	
A) SPRÁVNÍ ORGÁN, KTERÝ ZMĚNU č.2 VYDAL: Zastupitelstvo obce Litochovice	
B) DATUM NABÝTÍ ÚČINNOSTI ZMĚNY č.2:	
C) OPRAVNĚNÁ ÚŘEDNÍ OSOBA PORIZOVATELE: Bc. Alena Vadlejchová, DiS. MĚSTSKÝ ÚŘAD STRAKONICE, ODBOR ROZVOJE Velké Náměstí 2, 386 21 Strakonice	razítko a podpis:

AKCE		
ZMĚNA Č.2 ÚP LITOCHOVICE		
OBJEDNATEL OBEC LITOCHOVICE	PORIZOVATEL OBECNÍ ÚŘAD LITOCHOVICE	
PROJEKTANT Ing. arch. ZDENĚK GOTTFRIED aut. architekt ČKA 02424	AUTORIZAČNÍ RAZÍTKO	ČÍSLO PÁRE
ZHOTOVITEL Ing. arch. ZDENĚK GOTTFRIED IČ 41874439 ŠMERALOVA 208/16 170 00 PRAHA 7 TELEFON: 604 236 808 WWW.ZDENEKGOTTFRIED.CZ		
STUPEŇ NÁVRH PRO VEŘEJNÉ PROJEDNÁNÍ	DATUM 22.02.2024	
VÝKRES VÝKRES ZÁKLADNÍHO ČLENĚNÍ ÚZEMÍ		
ČÍSLO VÝKRESU 1.1 - část B	MĚŘÍTKO 1:5000	