







- LEGENDA:**
-  ŘEŠENÉ ÚZEMÍ
 -  KATASTRÁLNÍ ÚZEMÍ
 -  HRANICE ZASTAVĚNÉHO ÚZEMÍ
 -  SILNICE III.TŘÍDY
 -  SILNICE II.TŘÍDY
 -  HRANICE ZASTAVITELNÝCH PLOCH



ÚZEMNÍ PLÁN LITOCHOVICE
ČISTOPIS

DATUM: 10/2010 AUTOR: ING.ARCH.ZDENĚK GOTTFRIED

VÝKRES ŠIRŠÍCH VZTAHŮ M 1:25 000
Č.V.4