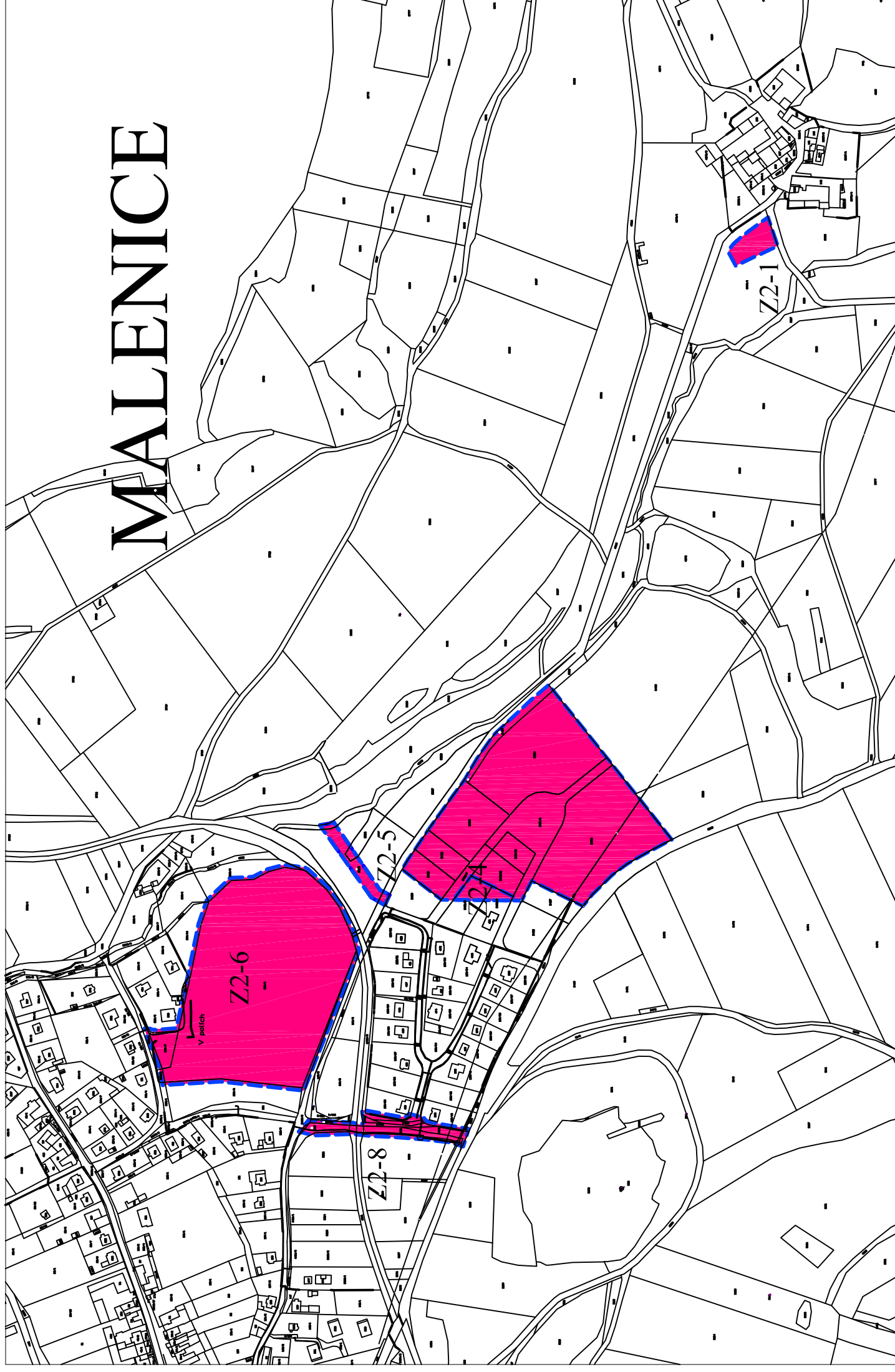
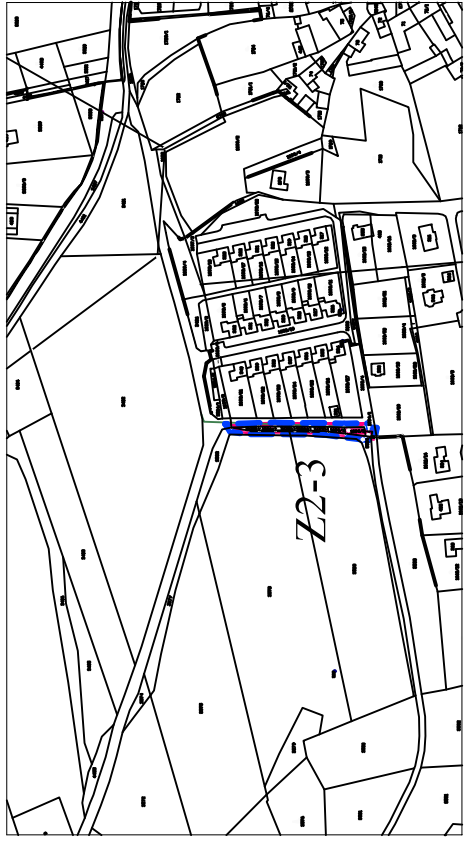


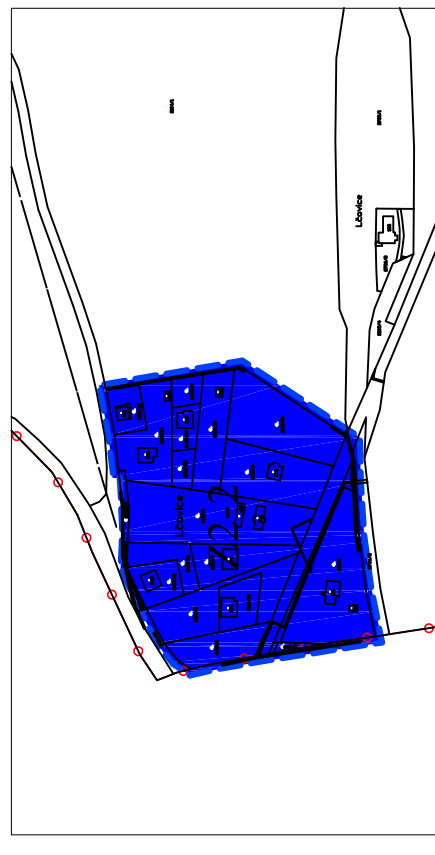
LOKALITY Z2 - 1, 2, 3, 4, 5, 6, 8



LOKALITA Z2 - 3



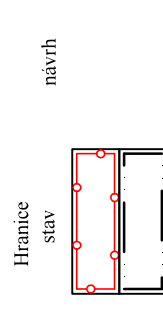
LOKALITA Z2 - 2



MALENICE

LEGENDA:

HRANICE, ZNAČENÍ



- HRANICE SPRÁVNÍHO ÚZEMÍ
= hranice katastrálního území
- HRANICE ZASTAVĚNÉHO ÚZEMÍ
- HRANICE LOKALIT ZMĚNY
- PLOCHA LOKALIT ZMĚNY
- PLOCHA PŘESTAVBY

ZÁZNAM O ÚČINNOSTI		Razítka
Správní orgán, který Změnu č. 4 ÚPO vydal	ZASTUPITELSTVO OBCE MALENICE	
Datum nabytí účinnosti		
Oprávněná úřední osoba pořizovatele:	Bc. Jana Hudáková vedoucí oddělení územního plánu, Městský úřad Strakonice	

Zakázka	ZMĚNA č. 2 ÚZEMNÍHO PLÁNU OBCE MALENICE		Razítko zpracovatele
Obsah	VÝKRES ZÁKLADNÍHO ČLENĚNÍ NÁVRH PRO VEŘEJNÉ PROJEVNÁNÍ		
Měřítko	1 : 5 000		
Datum vyhotovení	LEDEN 2020		
	Hlavní projektant	Ing. arch. Václav Štěpán	Podpis
	Zodpovědný projektant	Ing. arch. Arnošt Janko	
	Kreslil	Petr Heřman DIT.	Číslo výkresu
	IČO/DIČ	10276661 / CZ- 430908117	1
	Telefon	387718439, 387718450	Číslo paré



Zižkova č.12
371 22, Č. Budějovice