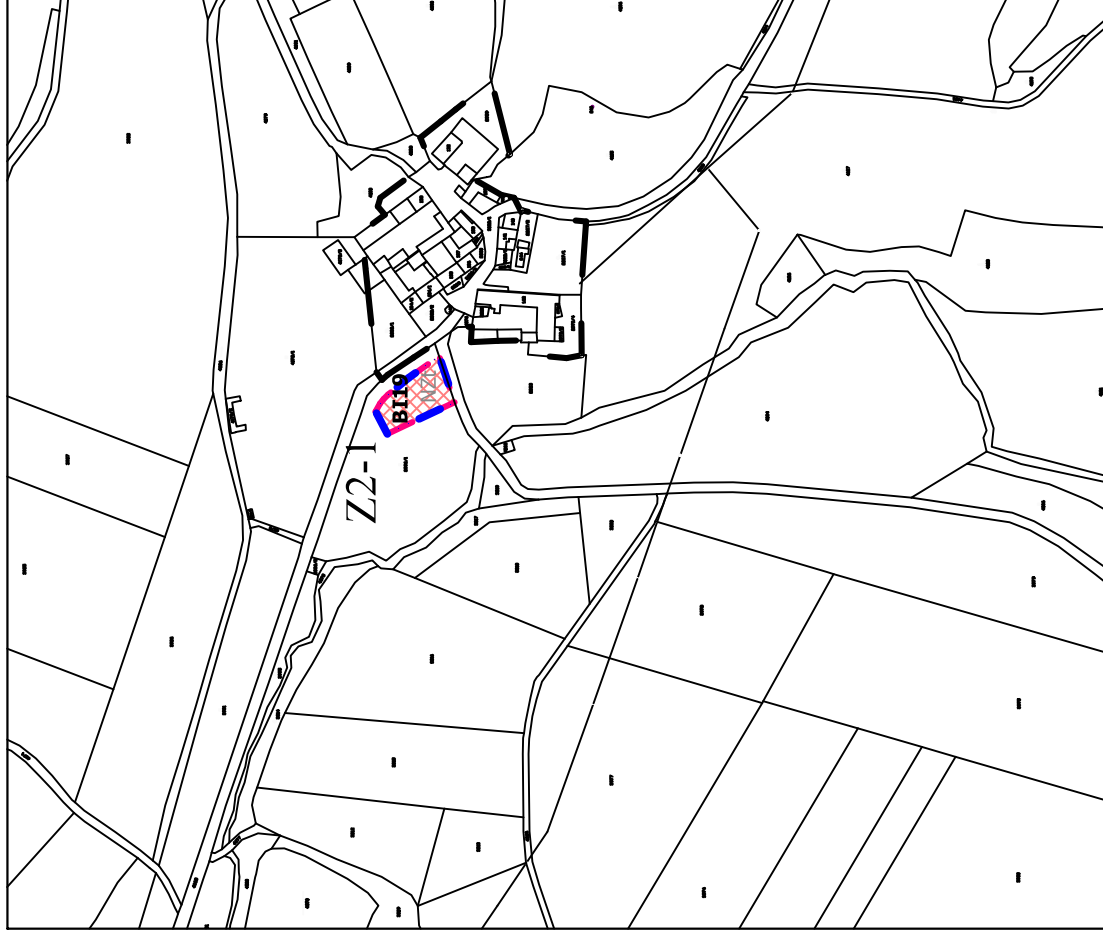
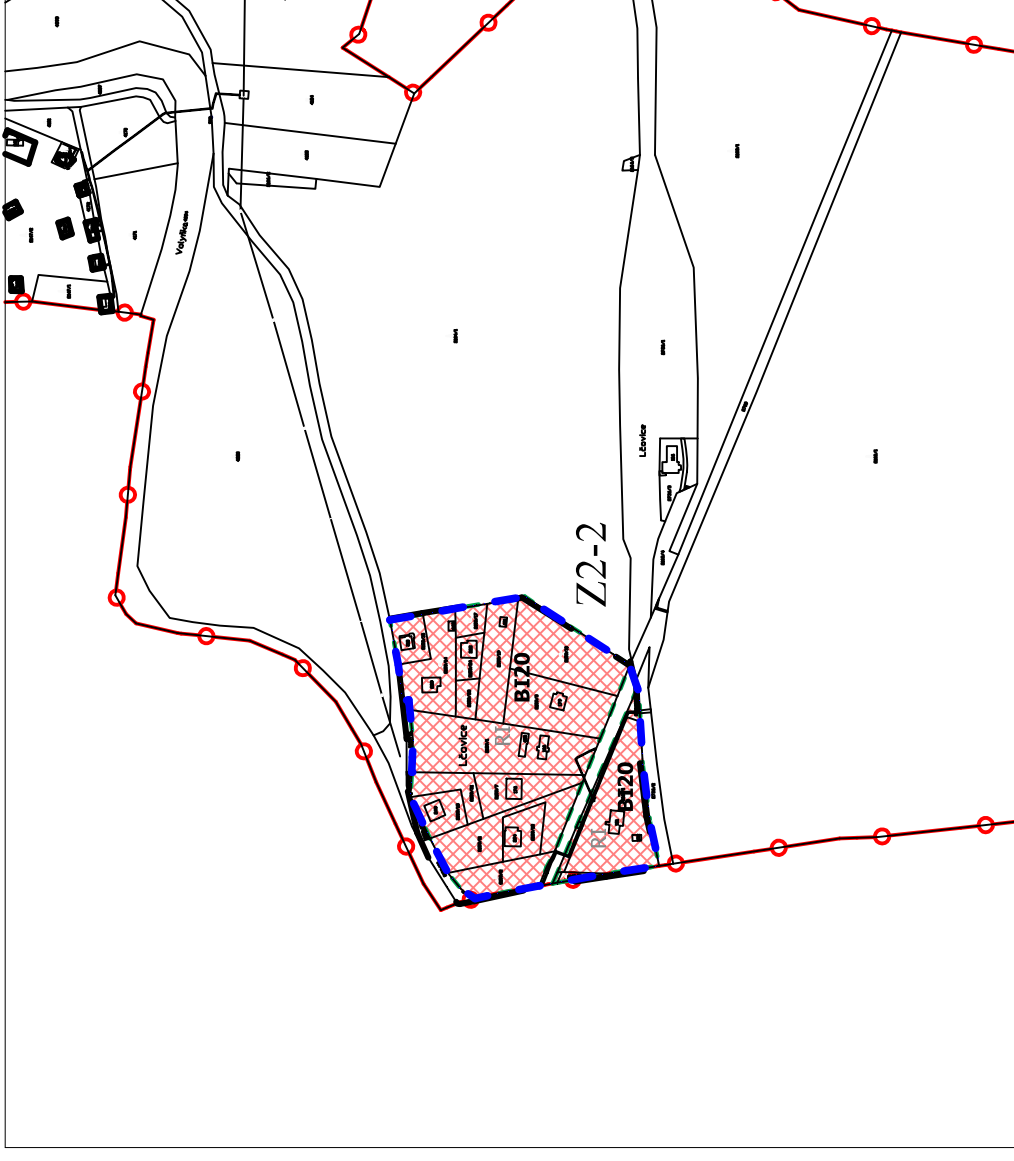


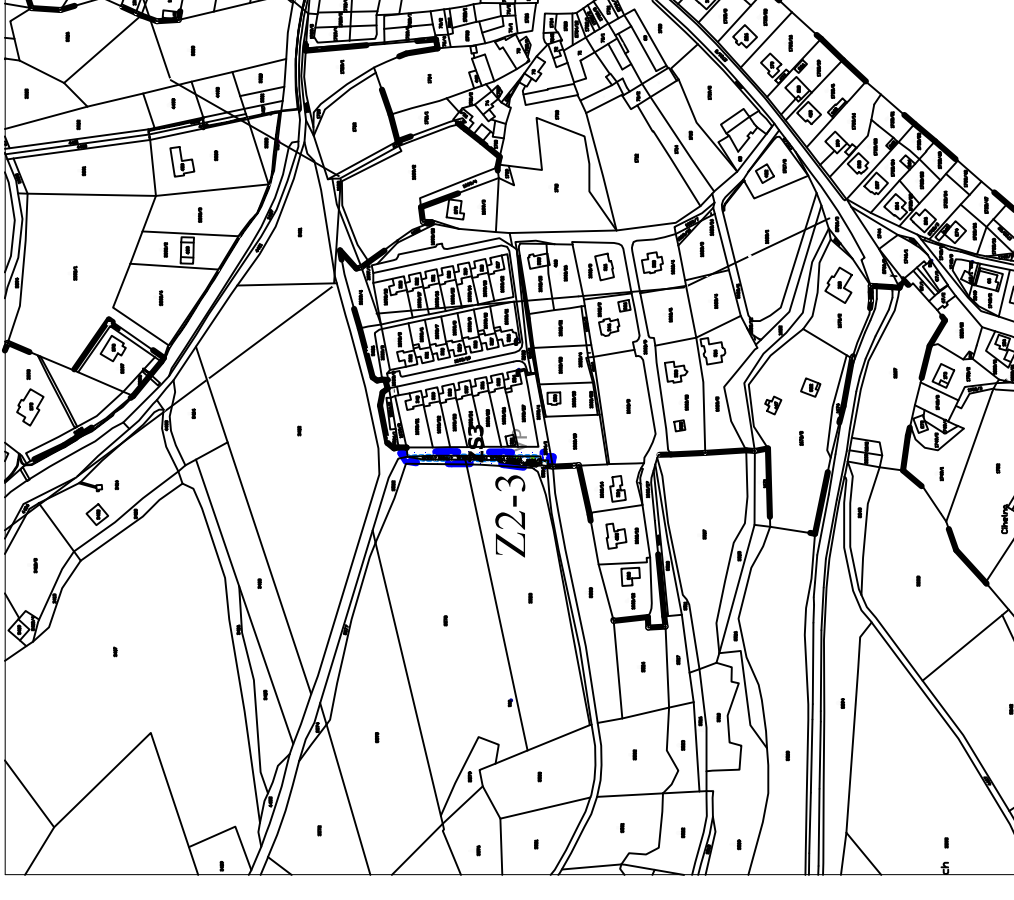
LOKALITA Z2 - 1



LOKALITA Z2 - 2

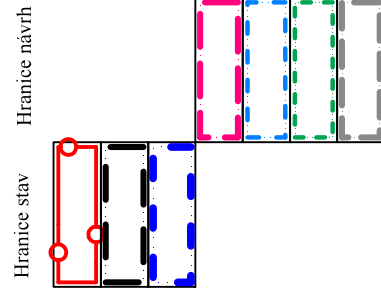


LOKALITA Z2 - 3



LEGENDA:

HRANICE, ZNAČENÍ

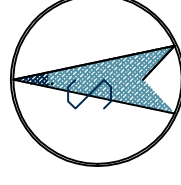


- HRANICE SPRÁVNÍHO ÚZEMÍ
= hranice katastrálního území
- HRANICE ZASTAVĚNÉHO ÚZEMÍ
- HRANICE ŘEŠENÉHO ÚZEMÍ ZMĚNOU č. 2 ÚP MALENICE
- HRANICE ZASTAVITELNÝCH PLOCH
- HRANICE PŘESTAVBY
- HRANICE ZMĚNY FUNKČNÍHO VYUŽITÍ
- HRANICE RUŠENÉ PLOCHY


PLOCHY S ROZDÍLNÝM ZPŮSOBEM VYUŽITÍ

Plochy stabilizované	Plochy změň	Plochy zrušené
RI	BI ZS OS OV VP	BI-R

PLOCHY BYDLENÍ v rodinných domech a hranice rezerv soukromá a vyhrazená
 PLOCHY OBČANSKÉHO VYBAVENÍ tělovýchovná a sportovní zařízení
 PLOCHY OBČANSKÉHO VYBAVENÍ veřejná infrastruktura, drobná komerční činnost
 PLOCHY VEŘEJNÝCH PROSTRANSTVÍ
 PLOCHY REKREACE plochy staveb pro rodinnou rekreaci
 PLOCHY DOPRAVNÍ INFRASTRUKTURY železniční
 PLOCHY ZEMĚDĚLSKÉ orná půda
 PLOCHY VEŘEJNÝCH PROSTRANSTVÍ



ZÁZNAM O ÚČINNOSTI

Správní orgán, který Změnu č. 4 ÚPO vydal	ZASTUPITELSTVO OBCE MALENICE	Razítka
Datum nabytí účinnosti	Bc. Jana Hudáková vedoucí oddělení územního plánu, Městský úřad Strakonice	
Oprávněná úřední osoba pořizovatele:		
Zakázka	ZMĚNA č. 2 ÚZEMNÍHO PLÁNU OBCE MALENICE	Razítko zpracovatele
Obsah	HLAVNÍ VÝKRES NÁVRH PRO VEŘEJNÉ PROJEVNÁNÍ	
Měřítko	1 : 5 000	
Datum vyhotovení	LEDEN 2020	
 architektický atelier Žitkova č.12 371 22, Č. Budějovice	Hlavní projektant	Ing. arch. Václav Štěpán
	Zodpovědný projektant	Ing. arch. Arnošt Janko
	Kreslil	Petr Heřman DiT.
	IČO/ DIČ	10276661 / CZ- 430908117
Telefon	387718439, 387718450	Číslo paré
		2

PRVKY TECHNICKÉ INFRASTRUKTURY



POVRCHOVÉ ODVODNĚNÍ, DEŠŤOVÁ KANALIZACE
zrušená trasa (přeskrtnuta) a nová trasa