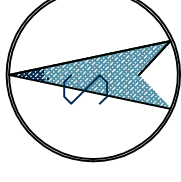
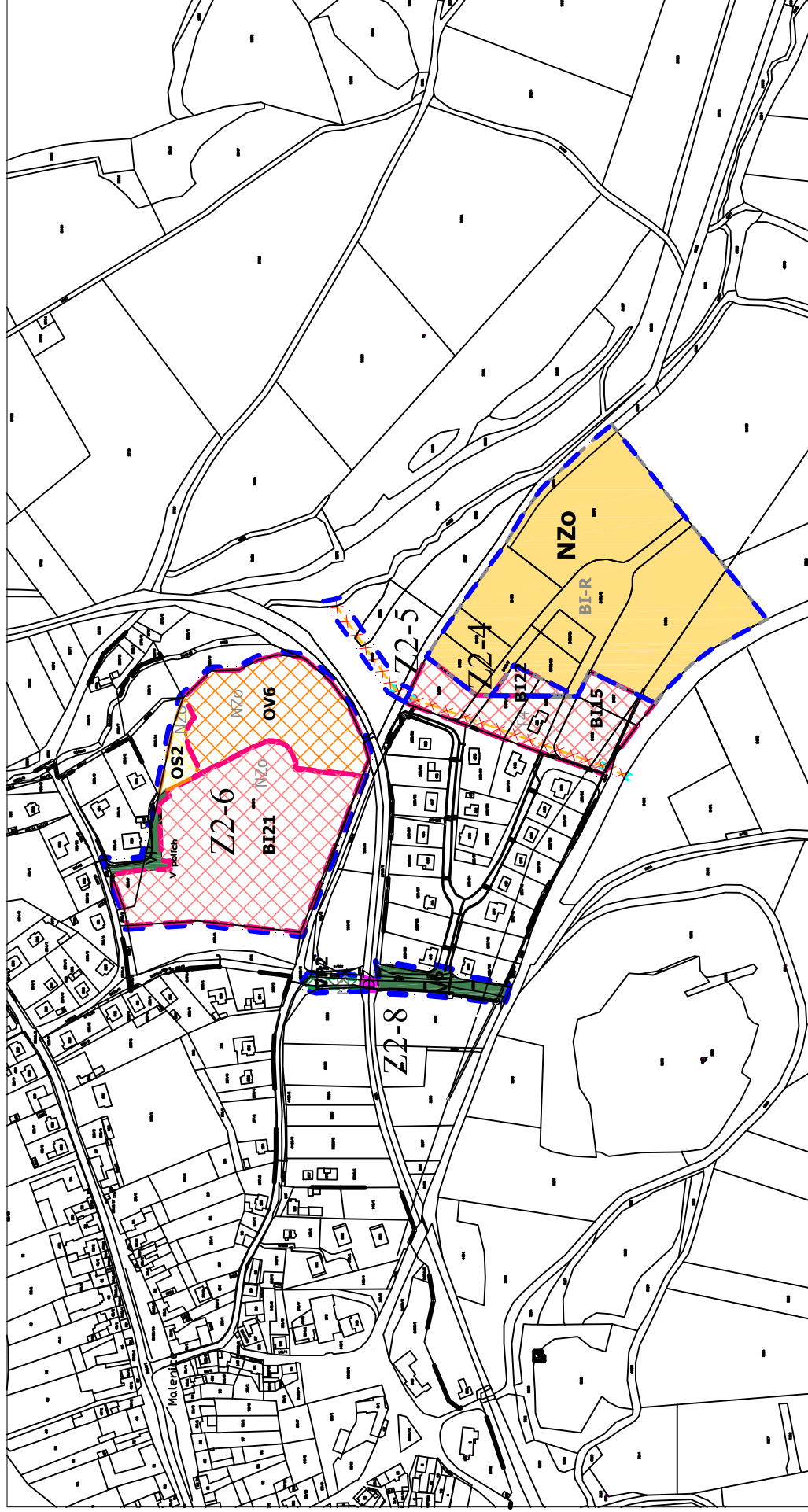


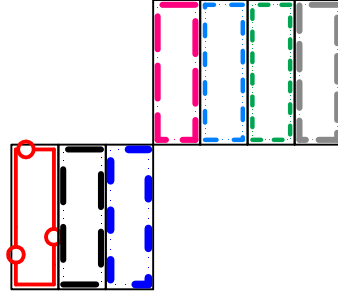
LOKALITY Z2 - 4, 5, 6, 8



LEGENDA:

HRANICE, ZNAČENÍ

Hranice stav Hranice návrh



PLOCHY S ROZDÍLNÝM ZPŮSOBEM VYUŽITÍ

Plochy stabilizované	Plochy změň	Plochy zrušené
<ul style="list-style-type: none"> RI DZ NZO VP 	<ul style="list-style-type: none"> BI ZS OS OV VP 	<ul style="list-style-type: none"> BI-R

HRANICE SPRÁVNÍHO ÚZEMÍ
 = hranice katastrálního území
HRANICE ZASTAVĚNÉHO ÚZEMÍ
HRANICE ŘEŠENÉHO ÚZEMÍ ZMĚNOU č. 2 ÚP MALENICE
HRANICE ZASTAVITELNÝCH PLOCH
HRANICE PŘESTAVBY
HRANICE ZMĚNY FUNKČNÍHO VYUŽITÍ
HRANICE RUŠENÉ PLOCHY

PLOCHY BYDLENÍ
 v rodinných domech a hranice rezerv
PLOCHY SYSTÉMU SÍDELNÍ ZELENĚ
 soukromá a vyhrazená
PLOCHY OBČANSKÉHO VYBAVENÍ
 tělovýchovná a sportovní zařízení
PLOCHY OBČANSKÉHO VYBAVENÍ
 veřejná infrastruktura, drobná komerční činnost
PLOCHY VEŘEJNÝCH PROSTRANSTVÍ
PLOCHY REKREACE
 plochy staveb pro rodinnou rekreaci
PLOCHY DOPRAVNÍ INFRASTRUKTURY
 železniční
PLOCHY ZEMĚDĚLSKÉ
 orná půda
PLOCHY VEŘEJNÝCH PROSTRANSTVÍ

PRVKY TECHNICKÉ INFRASTRUKTURY

stav	návrh

POVRCHOVÉ ODVODNĚNÍ, DEŠŤOVÁ KANALIZACE
zrušená trasa (přeskrtnutá) a nová trasa

ZÁZNAM O ÚČINNOSTI		Razítka
Správní orgán, který Změnu č. 4 ÚPO vydal	ZASTUPITELSTVO OBCE MALENICE	
Datum nabytí účinnosti		
Oprávněná úřední osoba pořizovatele:	Bc. Jana Hudáková vedoucí oddělení územního plánu, Městský úřad Strakonice	
Zakázka	ZMĚNA č. 2 ÚZEMNÍHO PLÁNU OBCE MALENICE	Razítko zpracovatele
Obsah	HLAVNÍ VÝKRES NÁVRH PRO VEŘEJNÉ PROJEDNÁNÍ	
Měřítko	1 : 5 000	
Datum vyhotovení	LEDEN 2020	
Hlavní projektant	Ing. arch. Václav Štěpán	Podpis
Zodpovědný projektant	Ing. arch. Arnošt Janko	
Kreslil	Petr Heřman DiT.	Číslo výkresu
IČO/DIČ	10276661 / CZ- 430908117	2
Telefon	387718439, 387718450	