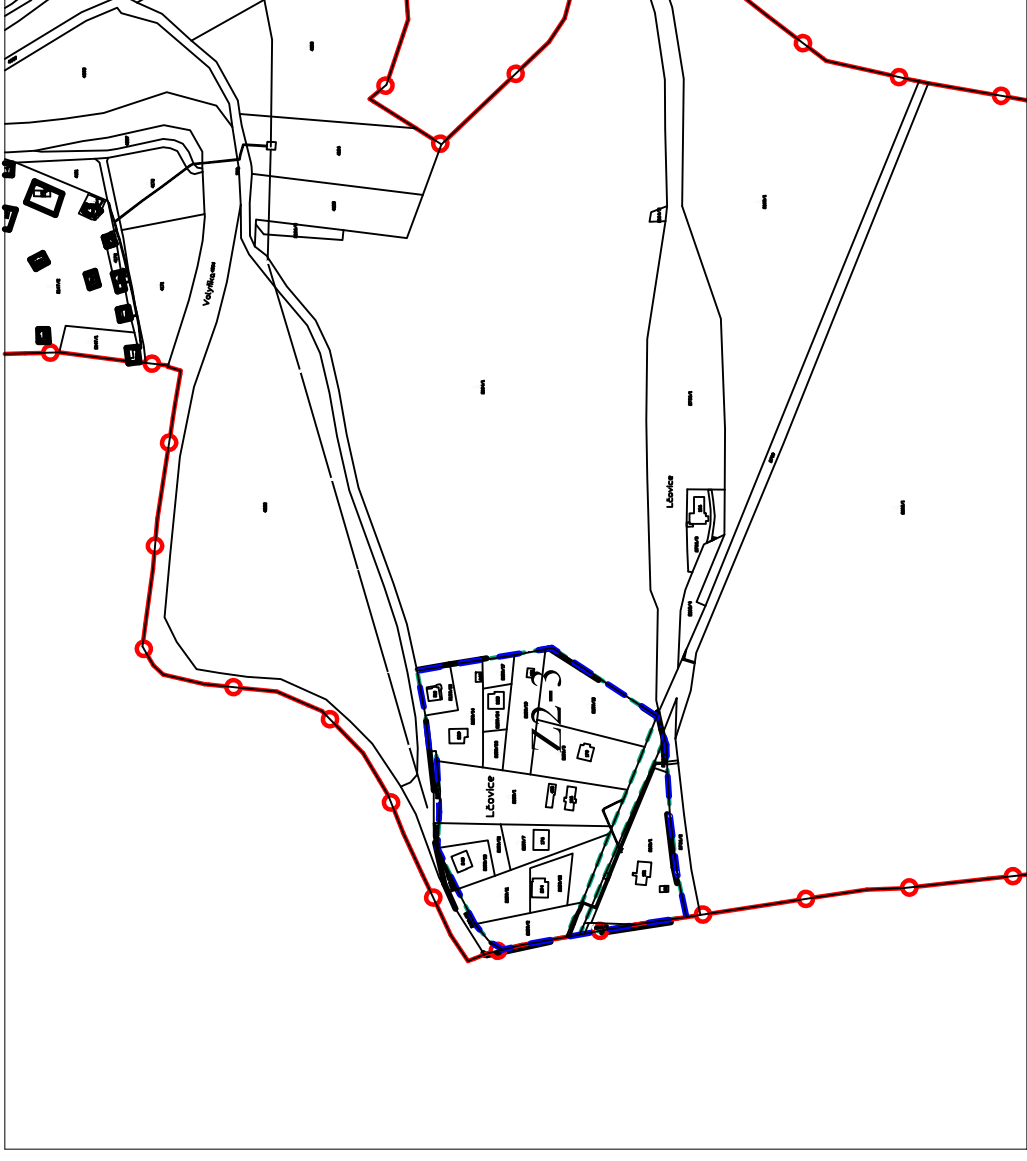


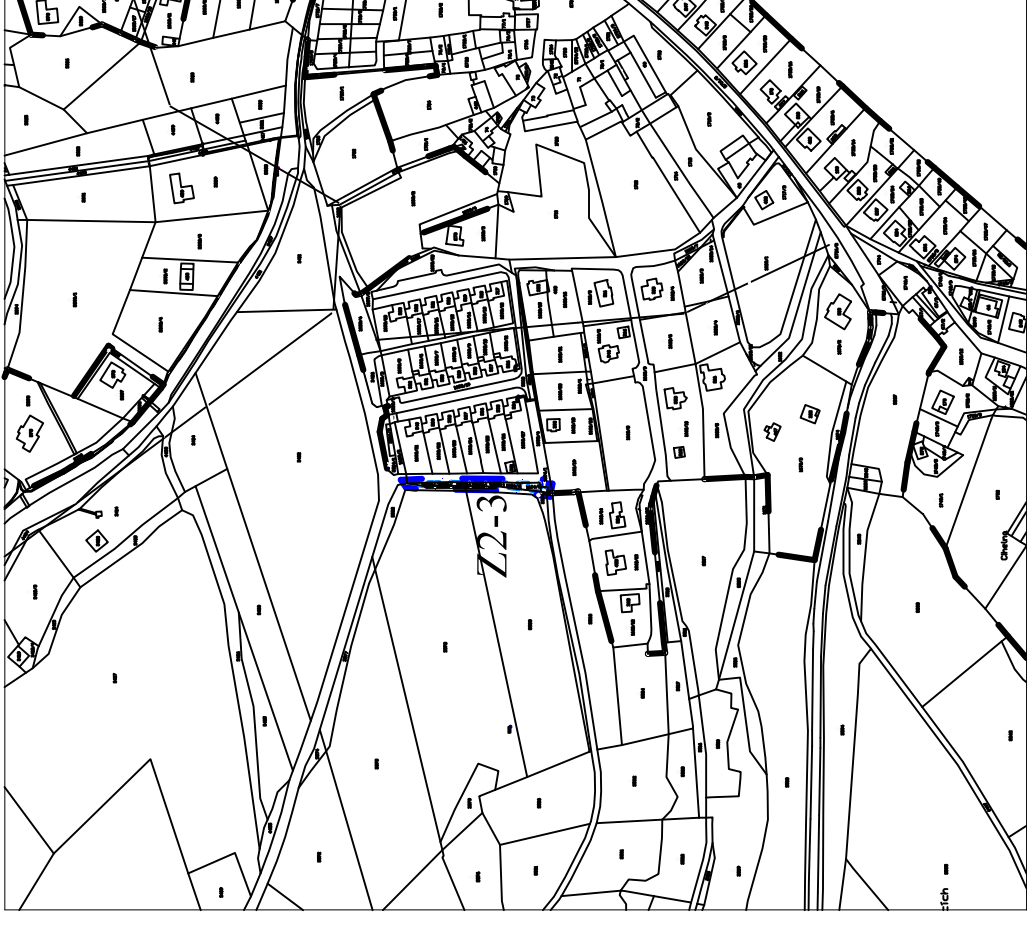
LOKALITA Z2 - 1



LOKALITA Z2 - 2

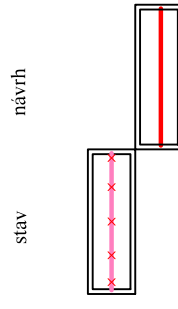


LOKALITA Z2 - 3



LEGENDA:

VEŘEJNĚ PROSPĚŠNÉ STAVBY LINIOVÉ

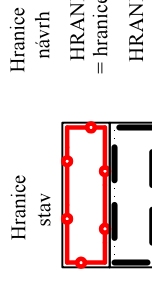


- T4 TRUBNÍ KANÁL, ZRUŠENÁ TRASA
povrchové odvodnění, dešťová kanalizace
- T4 TRUBNÍ KANÁL, NOVĚ NAVRŽENÁ TRASA
povrchové odvodnění dešťová kanalizace

VEŘEJNĚ PROSPĚŠNÁ OPATŘENÍ

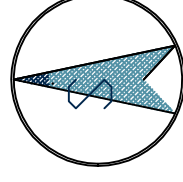


HRANICE, ZNAČENÍ

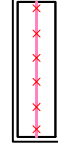


- HRANICE SPRÁVNÍHO ÚZEMÍ
= hranice katastrálního území
- HRANICE ZASTAVĚNÉHO ÚZEMÍ


- HRANICE ŘEŠENÉHO ÚZEMÍ ZMĚNOU č. 2 ÚP MALENICE
- HRANICE ZASTAVITELNÝCH PLOCH
- HRANICE PŘESTAVEB
- HRANICE ZMĚNY FUNKČNÍHO VYUŽITÍ



KORIDORY VEŘEJNĚ PROSPĚŠNÝCH STAVEB



- T4 KORIDOR TECHNICKÉ INFRASTRUKTURY ZRUŠENÝ
většně ochranných pásem zrušené opatření

ZÁZNAM O ÚČINNOSTI		Razítka
Správní orgán, který Změnu č. 4 ÚPO vydal	ZASTUPITELSTVO OBCE MALENICE	
Datum nabytí účinnosti		
Oprávněná úřední osoba pořizovatele:	Bc. Jana Hudáková vedoucí oddělení územního plánu, Městský úřad Strakonice	
Zakázka	ZMĚNA č. 2 ÚZEMNÍHO PLÁNU OBCE MALENICE	Razítko zpracovatele
Obsah	VÝKRES TECHNICKÉ INFRASTRUKTURY	
Měřítko	1 : 5 000	
Datum vyhotovení	LEDEN 2020	
 Žitkova č 12 371 22 - C. Budějovice	Hlavní projektant	Ing. arch. Václav Štěpán
	Zodpovědný projektant	Ing. arch. Václav Štěpán
	Kreslil	Petr Heřman DÍT.
	IČO/ DIČ	10276661 / CZ- 430908117
	Telefon	387718439, 387718450
	Podpis	Číslo výkresu 3 Číslo paré