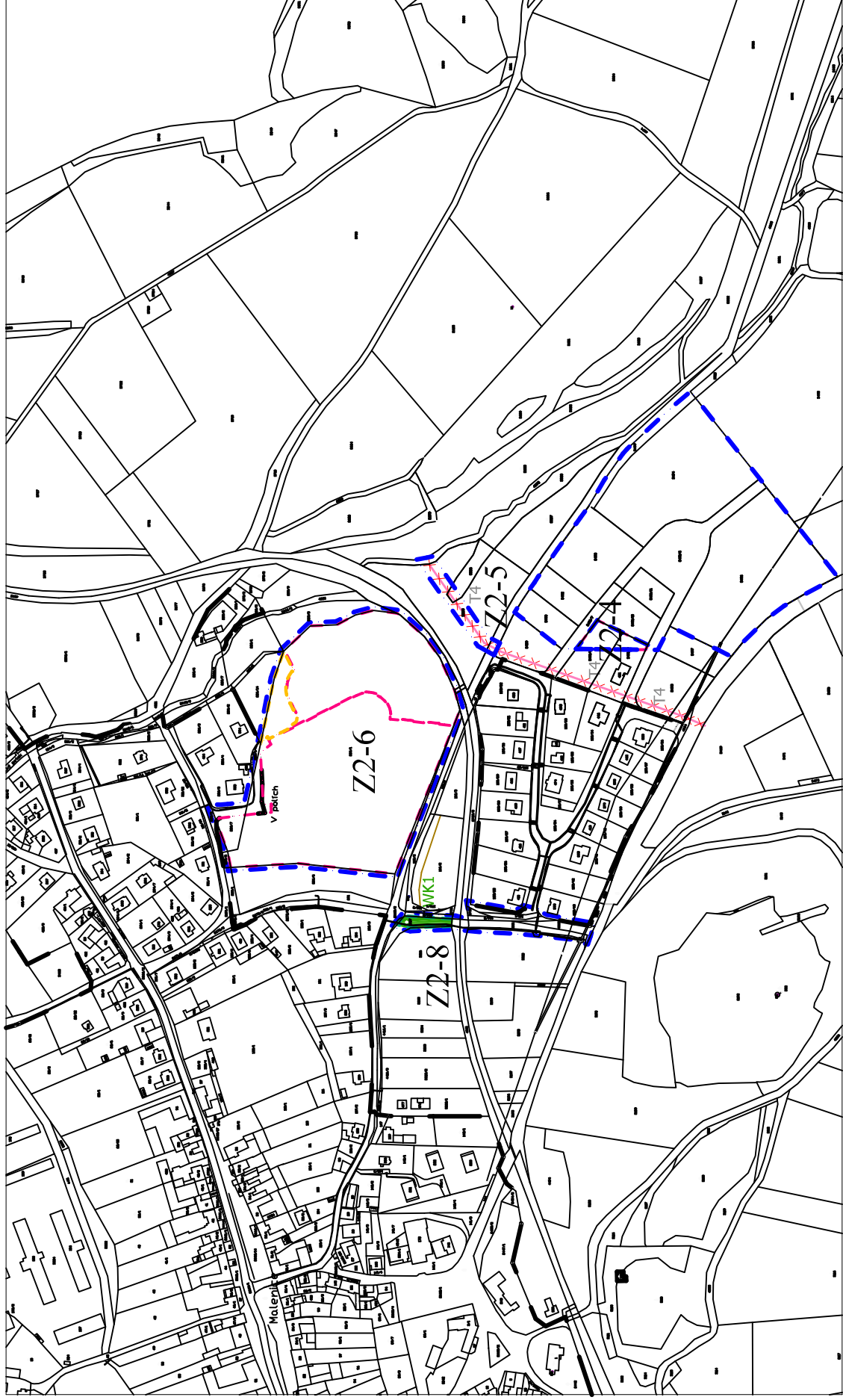
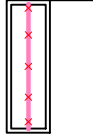


LOKALITY Z2 - 4, 5, 6, 8

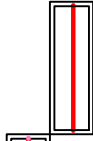


VEŘEJNĚ PROSPĚŠNÉ STAVBY LINIOVÉ

stav



návrh

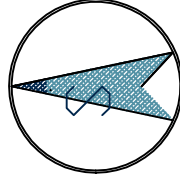


- T4 TRUBNÍ KANÁL, ZRUŠENÁ TRASA
povrchové odvodnění, dešťová kanalizace
- T4 TRUBNÍ KANÁL, NOVĚ NAVRŽENÁ TRASA
povrchové odvodnění, dešťová kanalizace

VEŘEJNĚ PROSPĚŠNÁ OPATŘENÍ



PLOŠNÉ
LINIOVÉ



Hranice
stav



Hranice
návrh



- HRANICE SPRÁVNÍHO ÚZEMÍ
= hranice katastrálního území
- HRANICE ZASTAVĚNEHO ÚZEMÍ

HRANICE ŘEŠENÉHO ÚZEMÍ ZMĚNOU č. 2 ÚP MALEJ

HRANICE ZASTAVITELNÝCH PLOCH

HRANICE PŘESTAVEB

HRANICE ZMĚNY FUNKČNÍHO VYUŽITÍ

KORIDORY VEŘEJNĚ PROSPĚŠNÝCH STAVEB



T4 KORIDOR TECHNICKÉ INFRASTRUKTURY ZRUŠENÝ
vevně ochranných pásem: zrušené opatření

ZÁZNAM O ÚČINNOSTI ZASTUPITELSTVO OBCE MALENICE		Razítka
Správní orgán, který Změnu č. 4 ÚPO vydal	Bc. Jana Hudáková vedoucí oddělení územního plánu, Městský úřad Strakonice	
Datum nabytí účinnosti		
Oprávněná úřední osoba pořizovatele:		
ZMĚNA č. 2 ÚZEMNÍHO PLÁNU OBCE MALENICE		Razítka zpracovatele
VÝKRES TECHNICKÉ INFRASTRUKTURY		
Měřítko	1 : 5 000	
Datum vyhotovení	LEDEN 2020	
architektický atelier Žitkova č.12 371 22 Č. Budějovice		Podpis
Hlavní projektant	Ing. arch. Václav Štěpán	Číslo výkresu 3
Zodpovědný projektant	Ing. arch. Václav Štěpán	
Kreslil	Petr Heřman DÍT.	Číslo paré
IČO/ DIČ	10276661 / CZ-430908117	
Telefon	387718439, 387718450	