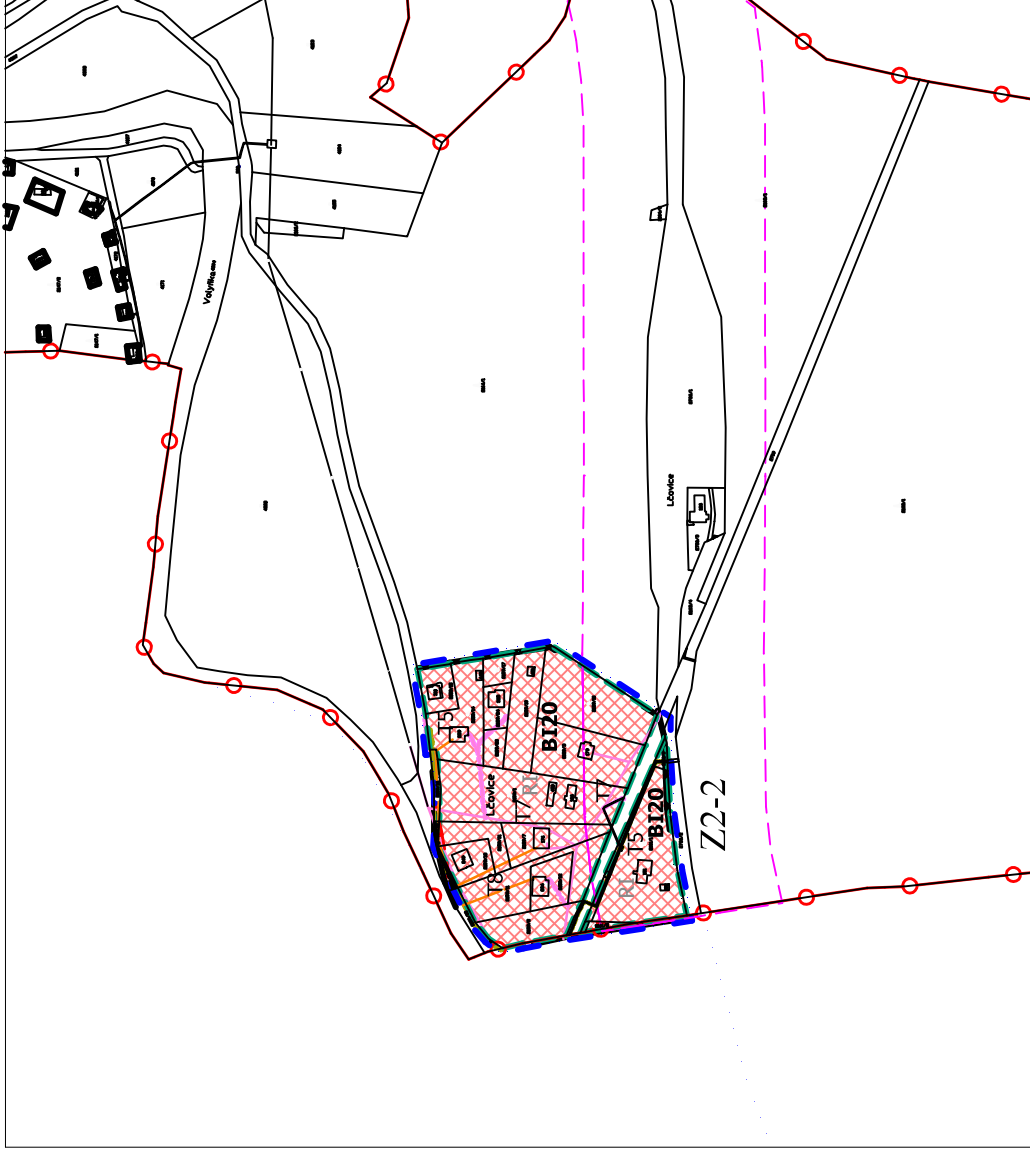


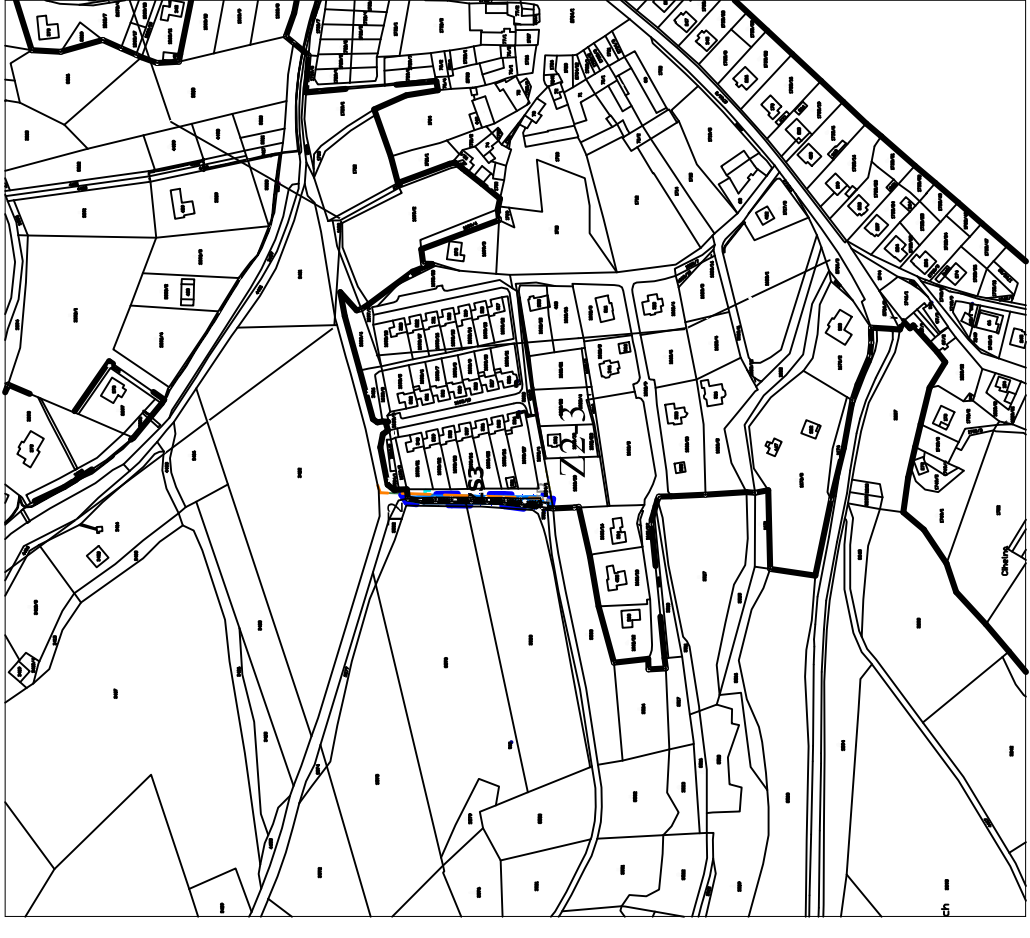
# LOKALITA Z2 - 1



# LOKALITA Z2 - 2

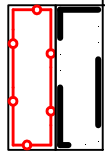


# LOKALITA Z2 - 3

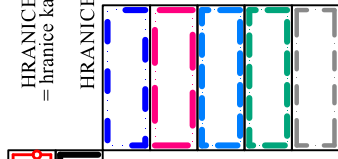


## HRANICE, ZNAČENÍ

Hranice stav



Hranice návrh



HRANICE SPRÁVNÍHO ÚZEMÍ  
= hranice katastrálního území



HRANICE ZASTAVĚNÉHO ÚZEMÍ



HRANICE ŘEŠENÉHO ÚZEMÍ ZMĚNOU č. 2 ÚP MALENICE



HRANICE ZASTAVITELNÝCH PLOCH



HRANICE PŘESTAVĚB



HRANICE ZMĚNY FUNKČNÍHO VYUŽITÍ

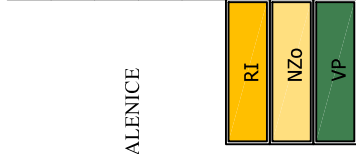


HRANICE ZRUŠENÝCH PLOCH



## LEGENDA: PLOCHY S ROZDÍLNÝM ZPŮSOBEM VYUŽITÍ

Plochy stabilizované



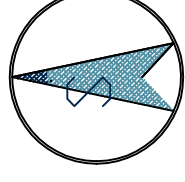
Plochy změny



Plochy zrušené



- PLOCHY BYDLENÍ** v rodinných domech a hranice rezerv soukromá a vyhrazená
- PLOCHY SYSTÉMU SÍDELNÍ ZELENĚ**
- PLOCHY OBČANSKÉHO VYBAVENÍ** tělovýchovná a sportovní zařízení
- PLOCHY OBČANSKÉHO VYBAVENÍ** veřejná infrastruktura drobná komerční činnost
- PLOCHY VEŘEJNÝCH PROSTRANSTVÍ**
- PLOCHY REKREACE** plochy staveb pro rodinnou rekreaci
- PLOCHY ZEMĚDĚLSKÉ** orná půda
- PLOCHY VEŘEJNÝCH PROSTRANSTVÍ**



## ZÁZNAM O ÚČINNOSTI

Správní orgán, který Změnu č. 4 ÚPO vydal

**ZASTUPITELSTVO OBCE MALENICE**

Datum nabytí účinnosti

Oprávněná úřední osoba pořizovatele:

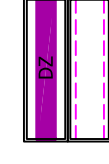
**Bc. Jana Hudiáková**  
vedoucí oddělení územního plánu,  
Městský úřad Strakonice

Razítka

ZÁZNAM O ÚČINNOSTI		Razítka
Správní orgán, který Změnu č. 4 ÚPO vydal	<b>ZASTUPITELSTVO OBCE MALENICE</b>	
Datum nabytí účinnosti		
Oprávněná úřední osoba pořizovatele:	<b>Bc. Jana Hudiáková</b> vedoucí oddělení územního plánu, Městský úřad Strakonice	

## PLOCHY A TRASY DOPRAVNÍ INFRASTRUKTURY

stav



PLOCHY DOPRAVNÍ INFRASTRUKTURY  
železniční  
PLOCHY DOPRAVNÍ INFRASTRUKTURY  
železnice ochranné pásma

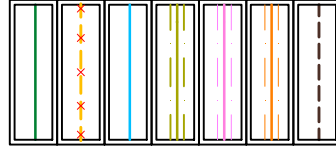
## LIMITY VYUŽITÍ ÚEMÍ



OCHRANNÉ PÁSMO TECH. OBĚKTU ZÁSOBOVÁNÍ VODOU  
HRANICE ZÁPLAVOVÉHO ÚZEMÍ Q100

## PRVKY TECHNICKÉ INFRASTRUKTURY

návrh



- T1 KANALIZAČNÍ STOKA
- T4 RUŠENÁ TRASA TECHNICKÉ INFRASTRUKTURY povrchové odvodnění, dešťová kanalizace
- T3 VODOVODNÍ ŘAD
- T5 PLYNOVOD STL včetně ochranných pásem
- T7 VEDENÍ ELEKTRICKÉ SÍTĚ NN včetně ochranných pásem
- T8 KOMUNIKAČNÍ VEDENÍ včetně ochranných pásem
- T9 KANALIZAČNÍ STOKA návrh v předchozí změně ÚP

Zakázka	<b>ZMĚNA č. 2 ÚZEMNÍHO PLÁNU OBCE MALENICE</b>	Razítko zpracovatele
Obsah	<b>KOORDINAČNÍ VÝKRES NÁVRH PRO VEŘEJNÉ PROJEDNÁNÍ</b>	
Měřítko	1 : 5 000	
Datum vyhotovení	LEDEN 2020	
architektonický atelier 	Hlavní projektant	Ing. arch. Václav Štěpán
	Zodpovědný projektant	Ing. arch. Arnošt Janko
	Kreslil	Petr Heřman DiT.
	IČO/DIČ	10276661 / CZ- 430908117
	Telefon	387718439, 387718450
		Číslo výkresu
		Číslo paré
		<b>5</b>