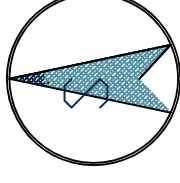
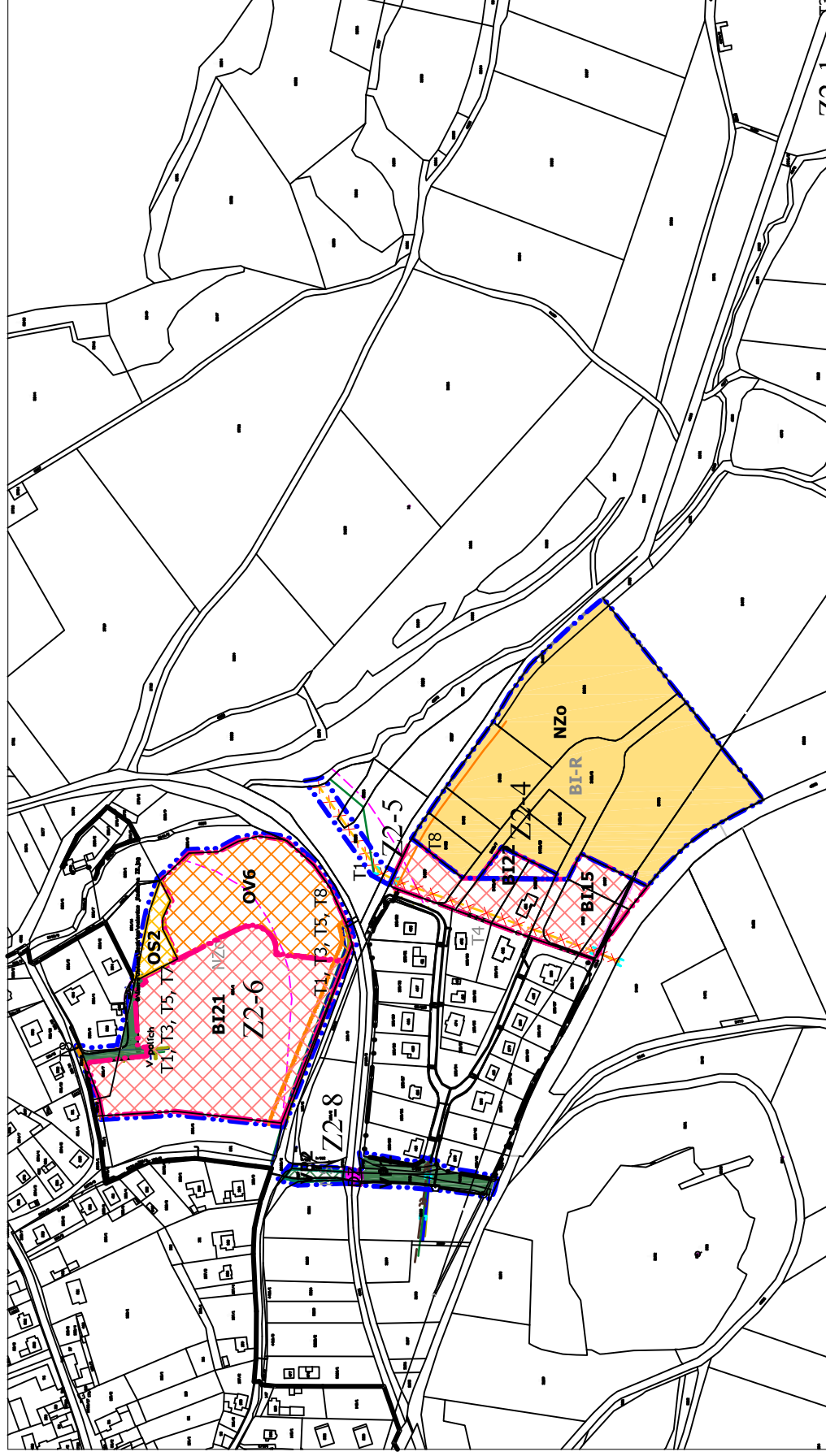


LOKALITY Z2 - 4, 5, 6, 8



Lokalita Z2-1, Z2-6 se nacházejí v ochranném pásmu silnice III. třídy, lokalita Z3-1 se nachází v ochranném pásmu silnice I. třídy R1
Lokalita Z2-6 se nachází v ochranném pásmu železnice

HRANICE, ZNAČENÍ

Hranice stav
Hranice návrh

HRANICE SPRÁVNÍHO ÚZEMÍ = hranice katastrálního území

HRANICE ZASTAVĚNÉHO ÚZEMÍ

HRANICE ŘEŠENÉHO ÚZEMÍ ZMĚNOU č. 2 ÚP MALENICE

HRANICE ZASTAVITELNÝCH PLOCH

HRANICE PŘESTAVEB

HRANICE ZMĚNY FUNKČNÍHO VYUŽITÍ

HRANICE ZRUŠENÝCH PLOCH

LEGENDA: PLOCHY S ROZDÍLNÝM ZPŮSOBEM VYUŽITÍ

Plochy stabilizované

Plochy změn

Plochy zrušené

BI-R

ZS1

OS

OV

VP

PLOCHY BYDLENÍ v rodinných domech a hranice rezerv soukromá a vyhrazená

PLOCHY SYSTÉMU SÍDELNÍ ZELENĚ

PLOCHY OBČANSKÉHO VYBAVENÍ tělovýchovná a sportovní zařízení

PLOCHY OBČANSKÉHO VYBAVENÍ veřejná infrastruktura drobná komerční činnost

PLOCHY VEŘEJNÝCH PROSTRANSTVÍ

PLOCHY REKREACE

plochy staveb pro rodinnou rekreaci

PLOCHY ZEMĚDĚLSKÉ orna půda

PLOCHY VEŘEJNÝCH PROSTRANSTVÍ

R1

NZo

VP

PLOCHY A TRASY DOPRAVNÍ INFRASTRUKTURY

stav

DZ

PLOCHY DOPRAVNÍ INFRASTRUKTURY železniční

PLOCHY DOPRAVNÍ INFRASTRUKTURY železničné ochranné pásma

LIMITY VYUŽITÍ ÚJEMÍ

OCHRANNÉ PÁSMO TECH. OBĚKTU ZÁSOBOVÁNÍ VODOU

HRANICE ZÁPLAVOVÉHO ÚZEMÍ Q100

PRVKY TECHNICKÉ INFRASTRUKTURY

stav

T1

T4

T3

T5

T7

T8

T9

T1 KANALIZAČNÍ STOKA

T4 RUŠENÁ TRASA TECHNICKÉ INFRASTRUKTURY povrchové odvodnění, dešťová kanalizace


T3 VODOVODNÍ ŘÁD

T5 PLYNOVOD STL včetně ochranných pásem

T7 VEDENÍ ELEKTRICKÉ SÍTĚ NN včetně ochranných pásem

T8 KOMUNIKAČNÍ VEDENÍ včetně ochranných pásem

T9 KANALIZAČNÍ STOKA návrh v předechozí změně ÚP

ZÁZNAM O ÚČINNOSTI		Razítka	
Správní orgán, který Změnu č. 4 ÚPO vydal	ZASTUPITELSTVO OBCE MALENICE		
Datum nabytí účinnosti			
Oprávněná úřední osoba pořizovatele:	Bc. Jana Hudáková vedoucí oddělení územního plánu, Městský úřad Strakonice		
Zakázka	ZMĚNA č. 2 ÚZEMNÍHO PLÁNU OBCE MALENICE	Razítko zpracovatele	
Obsah	KOORDINAČNÍ VÝKRES NÁVRH PRO VEŘEJNÉ PROJEDNÁNÍ		
Měřítko	1 : 5 000		
Datum vyhotovení	LEDEN 2020		
 architektonický atelier Žitkova č.12 371 22 Č. Budějovice	Hlavní projektant	Ing. arch. Václav Štěpán	Podpis
	Zodpovědný projektant	Ing. arch. Arnošt Janko	
	Kreslil	Petr Heřman DiT.	Číslo výkresu
	IČO/DIČ	10276661 / CZ-430908117	5
	Telefon	387718439, 387718450	Číslo paré