

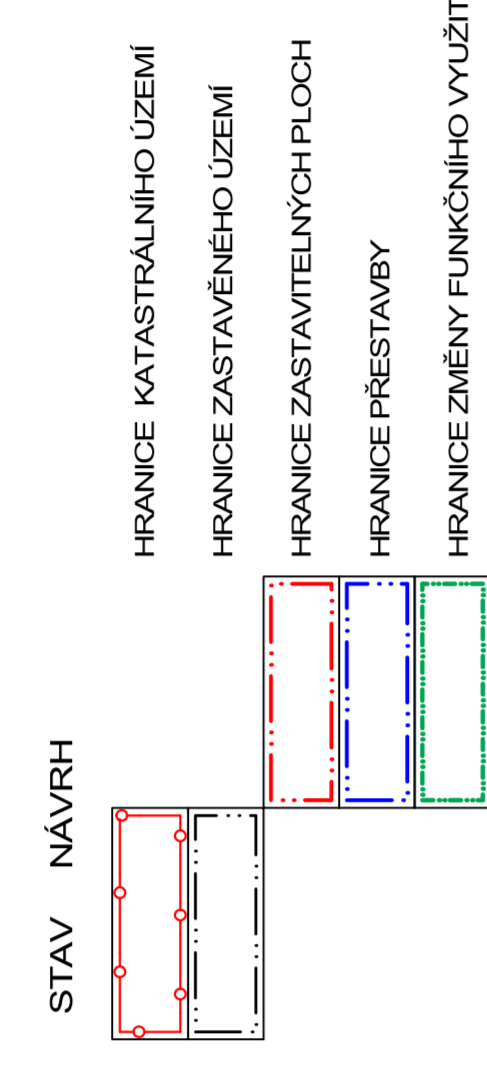
ÚZEMNÍ PLÁN MALENICE

Hlavní výkres

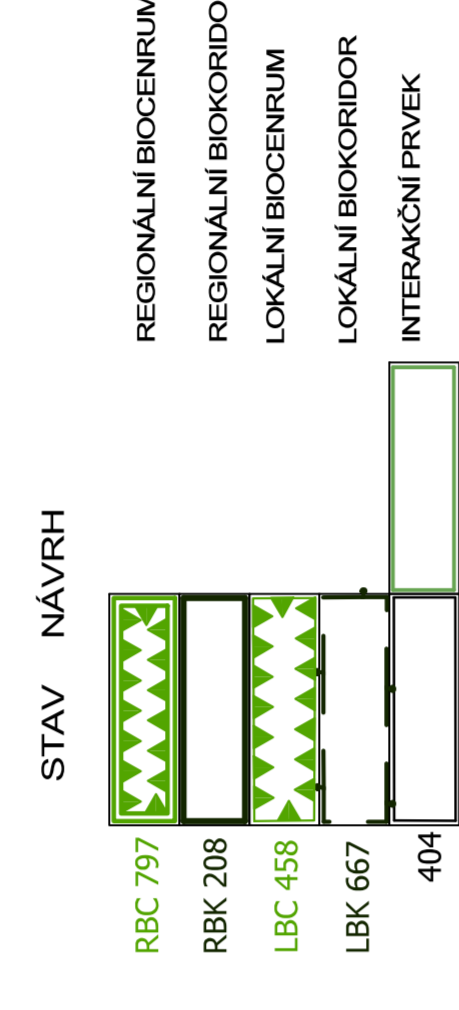
Označení a funkční využití ploch a koridorů

- WP1, 5, 6 PLOCHY VODNIA VODOHOSPODÁRSKÉ
Protipovodňové opatření, revitalizace toku
- WP2, 9, 7 PLOCHY VODNIA VODOHOSPODÁRSKÉ
Protipovodňová opatření
- WP4 PLOCHY VODNIA VODOHOSPODÁRSKÉ
Suchý náhon
- T1 PLOCHY VODNIA VODOHOSPODÁRSKÉ
Kanalizační řád - kanalizace splaškové
- T2 PLOCHY VODNIA VODOHOSPODÁRSKÉ
Kanalizační řád - kanalizace dešťová
- T3 PLOCHY VODNIA VODOHOSPODÁRSKÉ
Volevodní řád
- T5 PLOCHY TECHNICKÉ VYBAVENOSTI
STL plynovod
- T6 PLOCHY TECHNICKÉ VYBAVENOSTI
E6S9 VVN 110kV
- B11 - B12 PLOCHY BYDLENÍ
Rodinné domy venkovského charakteru
- OV1 - OV2 PLOCHY OBČANSKÉHO VYBAVENÍ
Rodinné domy venkovského charakteru
- OS1 - PLOCHY URČENÉ KE SPORTU A REKREACI
- ZS1 - ZS3 PLOCHY SYSTÉMU SÍDELNÍ ZELENÉ
- VP1 - VP2 PLOCHY VEŘEJNÝCH PROSTRANSTVÍ

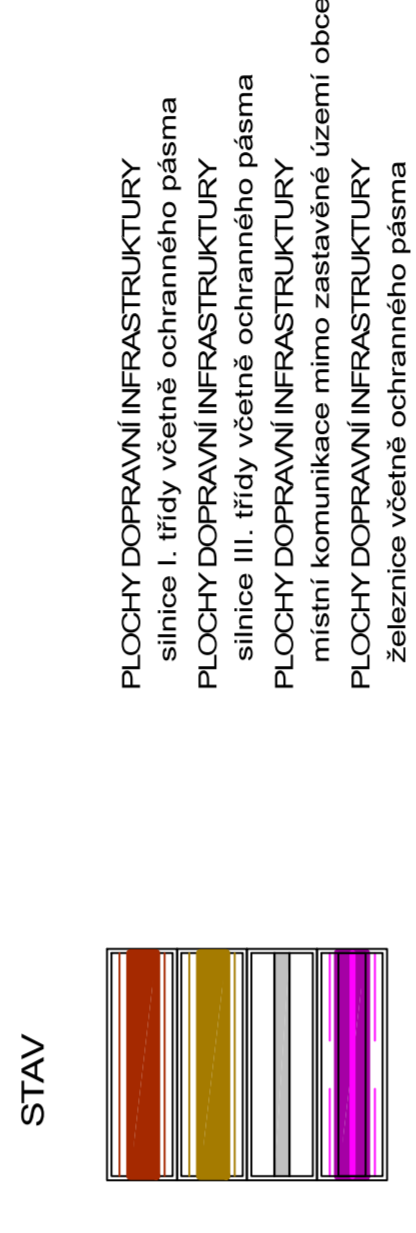
Hranice



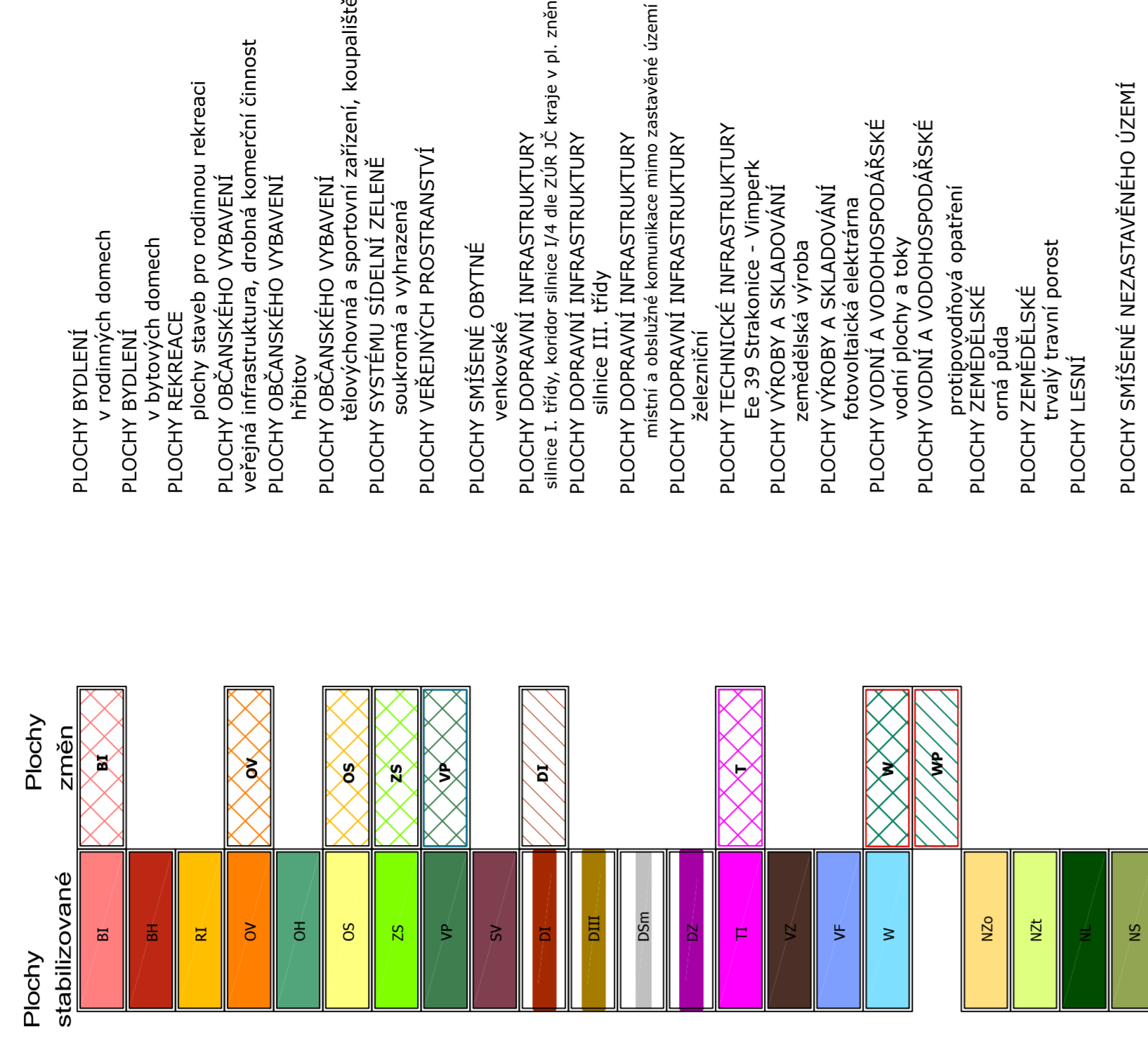
Územní systém ekologické stability




Plochy a trasy dopravní infrastruktury



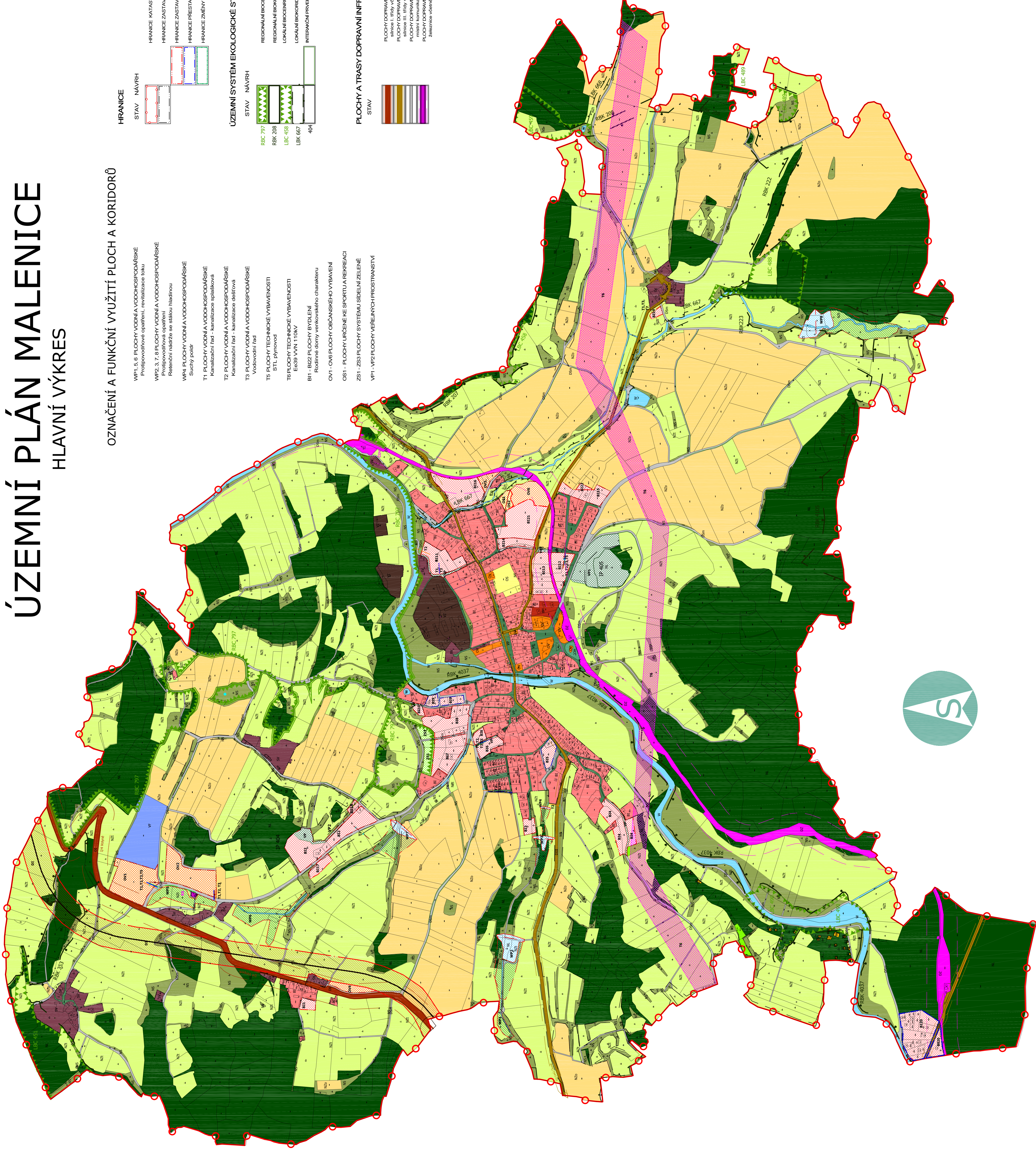
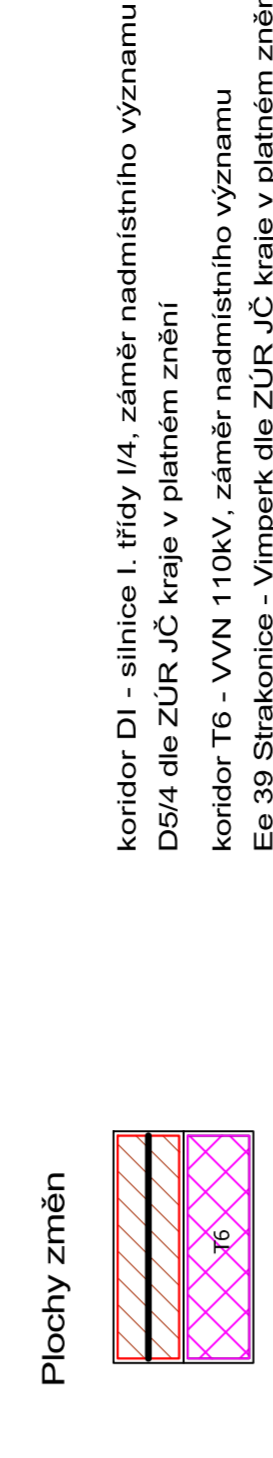
Plochy s rozdílným způsobem využití



Plochy a trasy technické infrastruktury



Koridory dopravní a technické infrastruktury



ZÁZNAM O ÚČINNOSTI	
Újné zrušené po změně č.2 bylo vydáno: Zastupitelstvem obce Malenice	
Újné zrušené po změně č.2 nabylo účinnosti dne:	
Položovatel: Bc. Jana Hudáková	
Újdní osoba požovatel:	

Zákázka	ÚZEMNÍ PLÁN MALENICE			Rozsah zpracování
Obsh	HLAVNÍ VÝKRES			
Návrh	1:5 000			
Datum vytvoření	LEDEŇ 2020	hlavní projektant	Ing. arch. Václav Štěpán	Projekt
		Záob. projektant	Ing. arch. Václav Štěpán	
		Kreslí	Štěpán Kateřka	Číslo výkresu
		ŘD / DČ	10276661 / CZ.430908117	Číslo paré
		Veškeré	1027718479, 1027718480	2.1

