

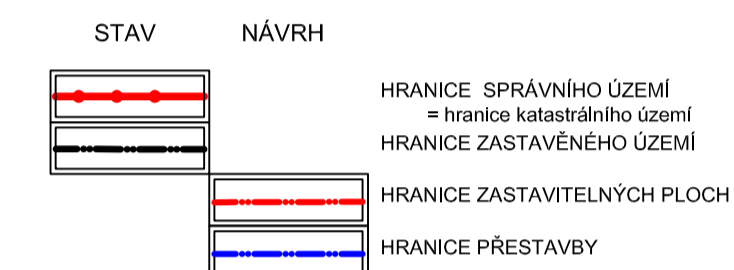
# ÚZEMNÍ PLÁN MALENICE

## HLAVNÍ VÝKRES

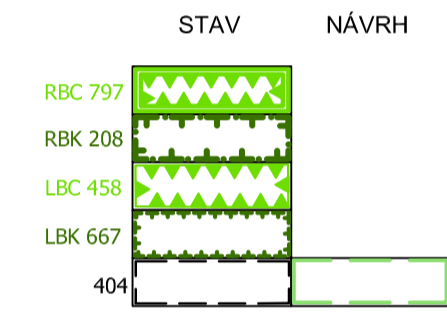
### OZNAČENÍ A FUNKČNÍ VYUŽITÍ PLOCH A KORIDORŮ

- WP1, 5, 6 PLOCHY VODNÍ A VODOHOSPODÁŘSKÉ  
Protipovodňové opatření, revitalizace toku
- WP2, 3, 7, 8 PLOCHY VODNÍ A VODOHOSPODÁŘSKÉ  
Protipovodňové opatření  
Referenční nářez se stálou hladinou
- WP4 PLOCHY VODNÍ A VODOHOSPODÁŘSKÉ  
Suchý páteř
- T1 PLOCHY VODNÍ A VODOHOSPODÁŘSKÉ  
Kanalizační řád - kanalizace splátek
- T2 PLOCHY VODNÍ A VODOHOSPODÁŘSKÉ  
Kanalizační řád - kanalizace dešťová
- T3 PLOCHY VODNÍ A VODOHOSPODÁŘSKÉ  
Vodovodní řád
- T4 PLOCHY VODNÍ A VODOHOSPODÁŘSKÉ  
Přetlaková vodotěs, tržní vodotěs, dešťová kanalizace, propustky
- T5 PLOCHY TECHNICKÉ VYBAVENOSTI  
STL - územní
- T6 PLOCHY TECHNICKÉ VYBAVENOSTI  
Ea39 VVN 110kV
- B1 - B17 PLOCHY BYDLENÍ  
Rodinné domy vertikálního charakteru
- OVI - OVA PLOCHY OBČANSKÉHO VYBAVENÍ
- OS1 - PLOCHY URČENÉ KE SPORTU A REKREACI
- ZS1 - ZS2 PLOCHY SYSTÉMU SÍDELNÍ ZELENE
- VP1 PLOCHY VEŘEJNÝCH PROSTRANSTVÍ

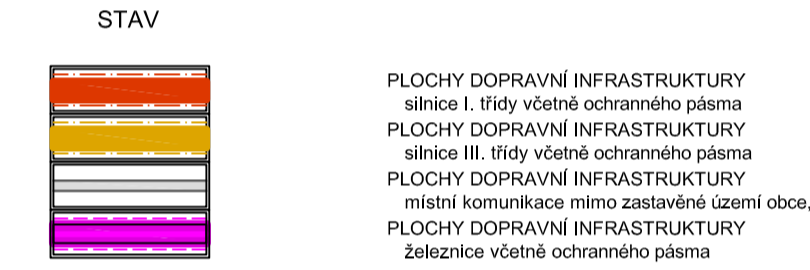
#### HRANICE




#### ÚZEMNÍ SYSTÉM EKOLOGICKÉ STABILITY



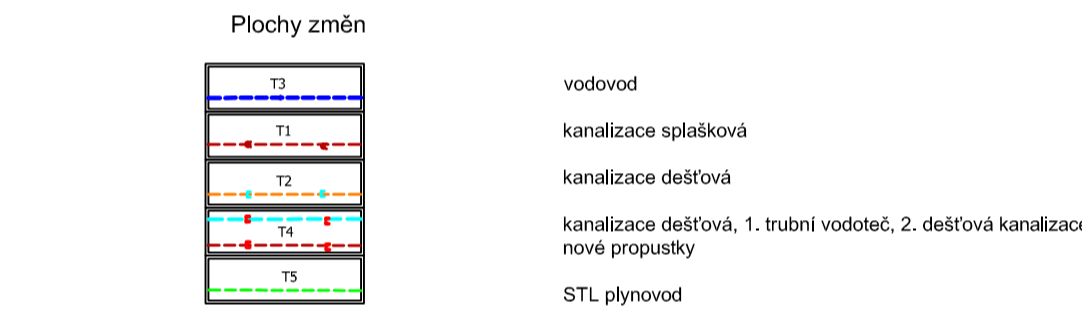
#### PLOCHY A TRASY DOPRAVNÍ INFRASTRUKURY



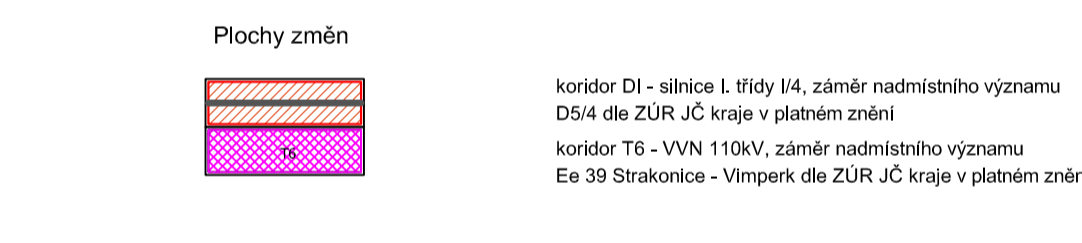
#### PLOCHY S ROZDÍLNÝM ZPŮSOBEM VYUŽITÍ



#### PLOCHY A TRASY TECHNICKÉ INFRASTRUKURY



#### KORIDORY DOPRAVNÍ A TECHNICKÉ INFRASTRUKURY



ZÁZNAM O ÚČINNOSTI	
Tento územní plán byl vydán zastupitelstvem obce Malenice	
Územní plán nabyl účinnosti dne.....	
Použítel:	
.....	
Úřední osoba použivatel:	
.....	
Zakázka	ÚZEMNÍ PLÁN MALENICE
Obec	Malenice
Měřítko	1 : 5 000
Datum vyhotovení	Říjen 2016
architektonický atelier	arch. Vladimír Štěpán
inženýrský projektant	Ing. arch. Vladimír Štěpán
Zodp. projektant	Ing. arch. Vladimír Štěpán
Kontrola	Mgr. Dana Štěpánová
Číslo výkresu	02
Číslo / část	102/6661 / CZ 41068117
Tiskárna	387718431, 387718430