

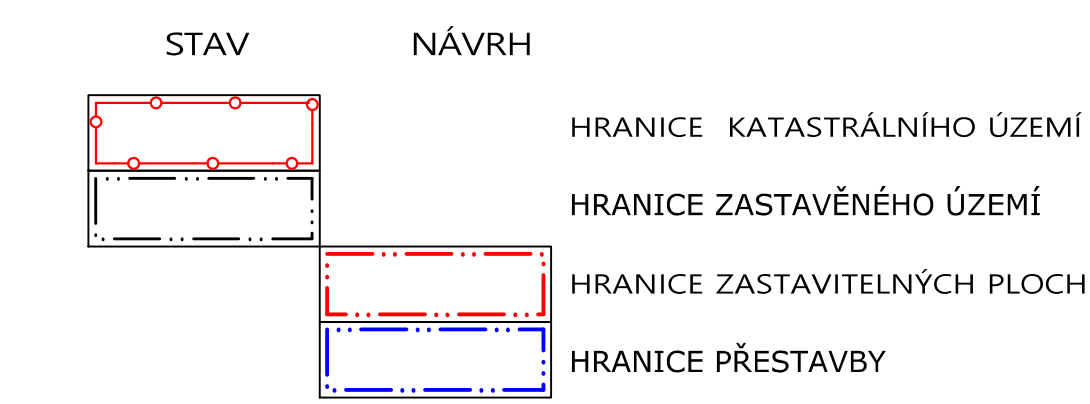
ÚZEMNÍ PLÁN MALENICE

HLAVNÍ VÝKRES

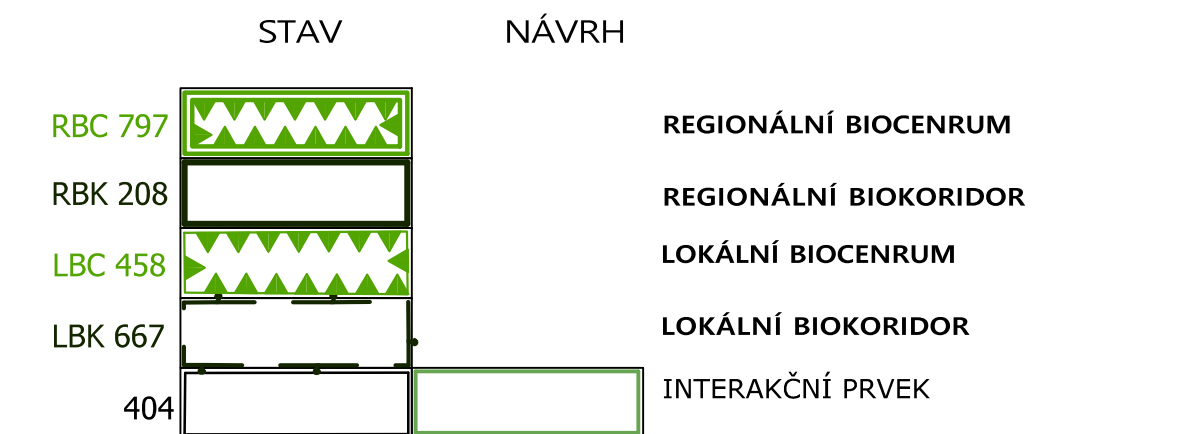
OZNAČENÍ A FUNKČNÍ VYUŽITÍ PLOCH A KORIDORŮ

- WP1, 5, 6 PLOCHY VODNÍ A VODOHOSPODÁŘSKÉ
Protipovodňové opatření, revitalizace toku
- WP2, 3, 7, 8 PLOCHY VODNÍ A VODOHOSPODÁŘSKÉ
Protipovodňová opatření
Retenční nádrže se stálou hladinou
- WP4 PLOCHY VODNÍ A VODOHOSPODÁŘSKÉ
Suchý poldr
- T1 PLOCHY VODNÍ A VODOHOSPODÁŘSKÉ
Kanalizační řád - kanalizace splašková
- T2 PLOCHY VODNÍ A VODOHOSPODÁŘSKÉ
Kanalizační řád - kanalizace dešťová
- T3 PLOCHY VODNÍ A VODOHOSPODÁŘSKÉ
Vodovodní řád
- T4 PLOCHY VODNÍ A VODOHOSPODÁŘSKÉ
Přeložka vodoteče, trubní vodoteč, dešťová kanalizace, propustky
- T5 PLOCHY TECHNICKÉ VYBAVENOSTI
STL plynovod
- T6 PLOCHY TECHNICKÉ VYBAVENOSTI
Ee39 VVN 110kV
- B11 - B17 PLOCHY BYDLENÍ
Rodinné domy venkovského charakteru
- OV1 - OV4 PLOCHY OBČANSKÉHO VYBAVENÍ
- OS1 - PLOCHY URČENÉ KE SPORTU A REKREACI
- ZS1 - ZS2 PLOCHY SYSTÉMU SÍDELNÍ ZELENÉ
- VP1 PLOCHY VEŘEJNÝCH PROSTRANSTVÍ

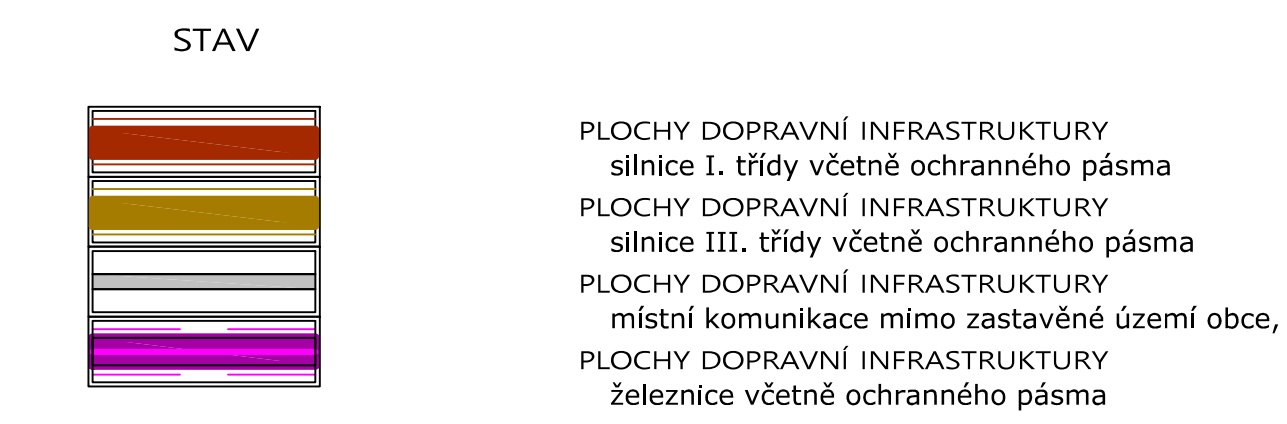
HRANICE



ÚZEMNÍ SYSTÉM EKOLOGICKÉ STABILITY



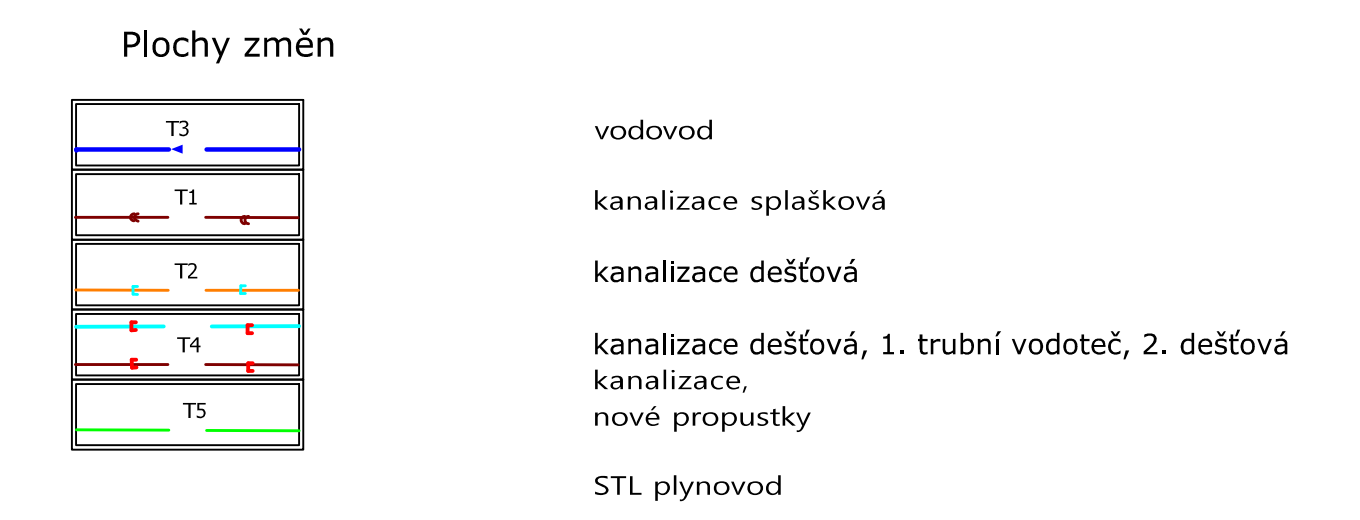
PLOCHY A TRASY DOPRAVNÍ INFRASTRUKTURY



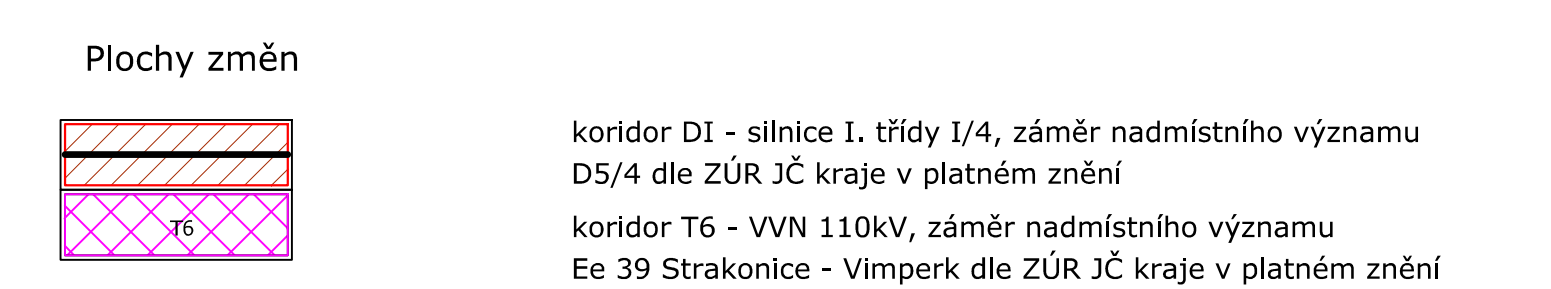
PLOCHY S ROZDÍLNÝM ZPŮSOBEM VYUŽITÍ



PLOCHY A TRASY TECHNICKÉ INFRASTRUKTURY



KORIDORY DOPRAVNÍ A TECHNICKÉ INFRASTRUKTURY



ZÁZNAM O ÚČINNOSTI

Úplné znění po změně č. 1 bylo vydáno: Zastupitelstvem obce Malenice
Úplné znění po změně č. 1 nabýlo účinnosti dne:

Pořizovatel:
Bc. Jana Hudáková
.....
Úřední osoba pořizovatele:

Zakázka	ÚZEMNÍ PLÁN MALENICE		Razítko zpracovatele
Obsah	HLAVNÍ VÝKRES		
Měřítko	1 : 5 000		
Datum vyhotovení	LEDEN 2020		
architektonický atelier 	Hlavní projektant	Ing. arch. Václav Štěpán	Podpis
	Zodp. projektant	Ing. arch. Václav Štěpán	
	Kreslil	Štěpán Křečka	Číslo výkresu
	IČO / DIČ	10276661 / CZ 430908117	Číslo paré
	Telefon	387718439, 387718450	2

