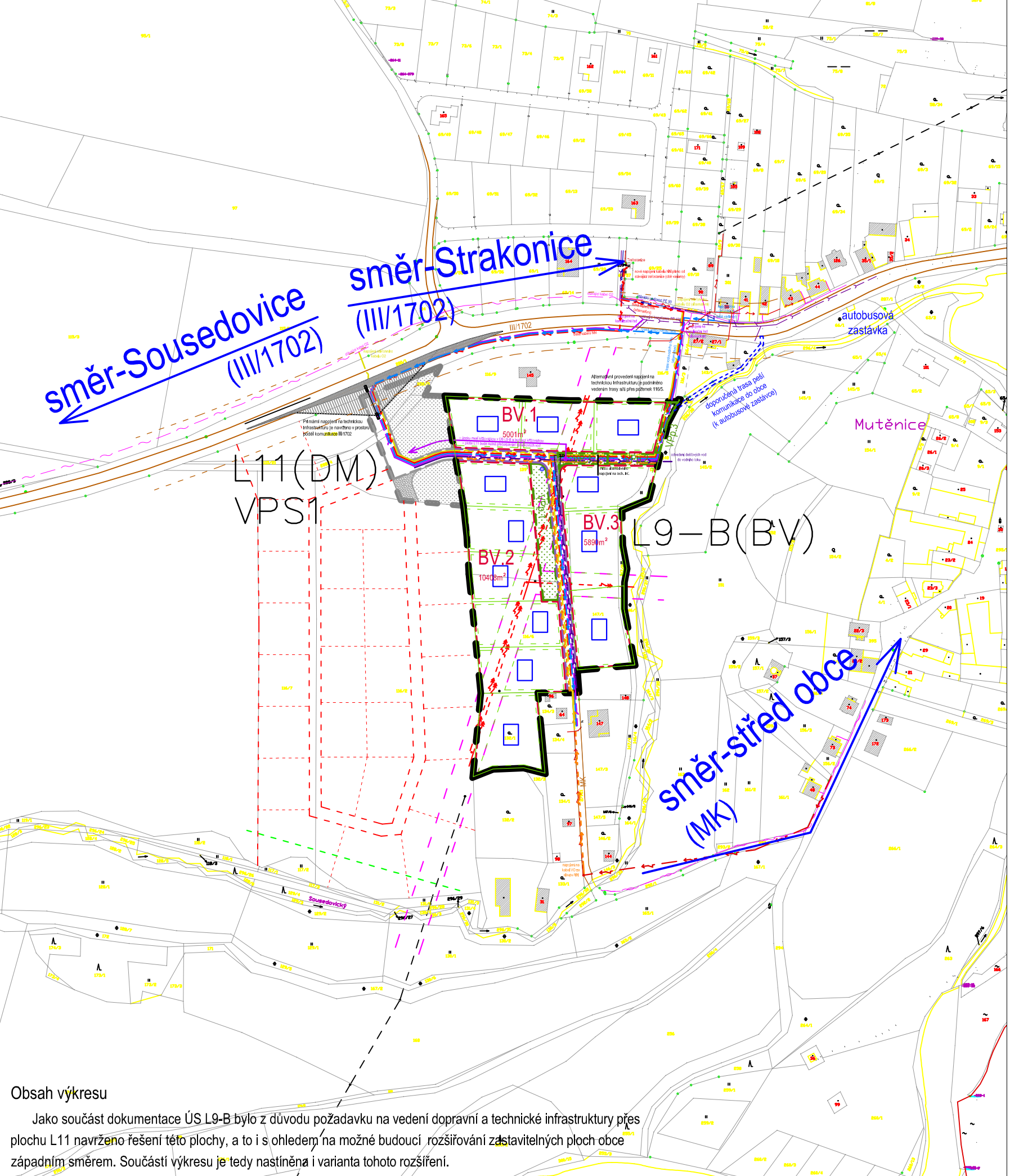


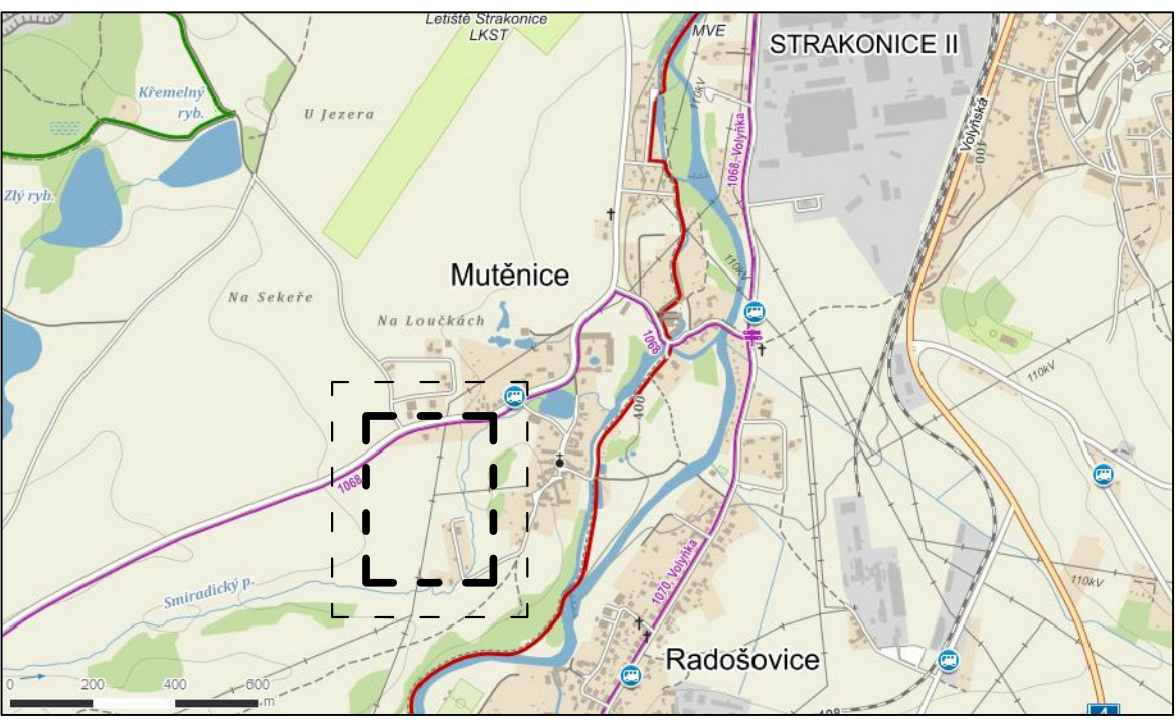
Situace 1:2880



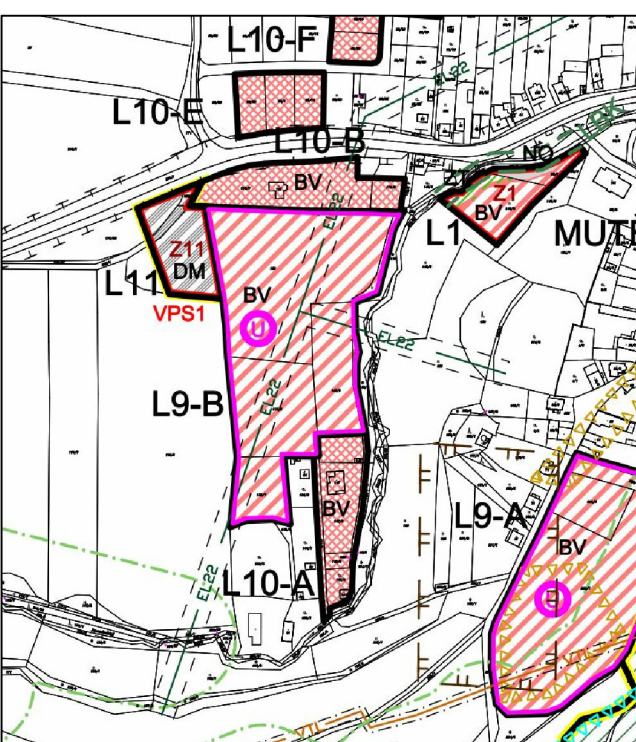
Obsah výkresu

Jako součást dokumentace ÚS L9-B bylo z důvodu požadavku na vedení dopravní a technické infrastruktury přes plochu L11 navrženo řešení této plochy, a to i s ohledem na možné budoucí rozšiřování zastavitelných ploch obce západním směrem. Součástí výkresu je tedy nastíněna i varianta tohoto rozšíření.

Situace širších vztahů



Výřez z ÚPD Obce Mutěnice



LEGENDA	
HRANICE	
—	KATASTRÁLNÍ OZEMÍ
—	LOKALITY V OZEMÍ – REŠENÉ OZEMÍ
—	Z1-3, 5, 8, 11 ZASTAVITELNÉ PLOCHY NAVRŽENÉ
—	P1 PLOCHA PŘESTAVBY
—	ZASTAVITELNÉ PLOCHY S PŘEDEPSANOU OZEMNÍ STUDIÍ
PLOCHY S ROZDÍLNÝM ZPŮSOBEM VYUŽITÍ	
BV	BYDLENÍ bydlení venkovského charakteru
VZEZ	VEŘEJNÁ PROSTRANSTVÍ veřejná zelen'
DM	DOPRAVNÍ INFRASTRUKTURA silniční (místní komunikace)
ZT	PLOCHY ZEMĚDĚLSKÉ trvalé travní porosty
NO	ZELĚN' ostatní zelen' a porosty
KONCEPCE TECHNICKÉ INFRASTRUKTURY	
—	VZDUŠNÉ EL. VEDENÍ 22kV
—	VZDUŠNÉ EL. VEDENÍ 110kV
—	TRAFOSTANICE
—	PLYNOVOD VTL
—	KOMUNIKAČNÍ VEDENÍ
KONCEPCE USPOŘÁDÁNÍ KRAJINY	
—	REGIONÁLNÍ BOKORIDOR
—	LOKÁLNÍ BOKORIDOR
LIMITY VYUŽITÍ ÚZEMÍ	
—	HRANICE ZÁPLAVOVÉHO ÚZEMÍ – Q100
—	OCHRANNÉ PÁSMO DOPRAVNÍ INFRASTRUKTURY SILNIČNÍ
—	VZDÁLENOST 50m OD KRAJE LESA
—	OCHRANNÉ PÁSMO VZDUŠNÉHO EL. VEDENÍ, TRAFOSTANICE
—	OCHRANNÉ PÁSMO PLYNOVODU

BUILDING INVESTMENT s.r.o.

Zodp. projektant	Kreslil	Kontroloval
ing.arch.Václav Franěk	Jan Jeništa	ing.arch.Václav Franěk

Building-Investment, s.r.o.
 Doubravice 40, 387 35 Doubravice u Strakonice
 mobil: 602 145 242, 731 406 007
 email: info@build-in.cz
 www.build-in.cz

Úřad územního plánování: MěÚ Strakonice
 Obec: Mutěnice
 Pořizovatel: Městský úřad Strakonice, odbor rozvoje – úřad územního plánování

Název akce:
Územní studie Mutěnice L9-B
 Obsah:
 Zákres do mapy KN, Situace širších vztahů

Formát	2xA4
Datum	10/2015
Arch. číslo	A-1415
Účel	ÚS
Měřítko	1:2880
Číslo výkresu	B.1