

ŘEŠENÍ ZMĚN č. 1 a 2 ÚP NIHOŠOVICE





I.3. VÝKRES VEŘEJNĚ PROSPĚŠNÝCH STAVEB A OPATŘENÍ

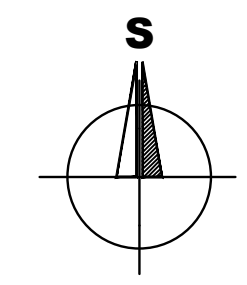
M 1: 5000

k.ú. NIHOŠOVICE





LEGENDA

HRANICE A ZNAČENÍ


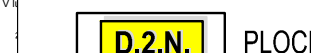
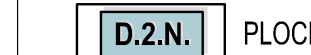
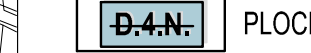
-  HRANICE ŘEŠENÉHO ÚZEMÍ ZMĚN č. 1 a 2 ÚP NIHOŠOVICE
-  HRANICE SPRÁVNÍHO ÚZEMÍ OBCE
-  HRANICE KATASTRÁLNÍHO ÚZEMÍ
-  OZNAČENÍ LOKALIT ZMĚNY č. 1 ÚP NIHOŠOVICE



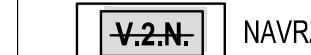
OZNAČENÍ VEŘEJNĚ PROSPĚŠNÝCH STAVEB, OPATŘENÍ A ASANAČNÍCH ÚPRAV

-  PLOCHY UMOŽŇUJÍCÍ UMÍSTĚNÍ SÍTÍ A OBJEKTŮ DOPRAVNÍ A TECHNICKÉ INFRASTRUKTURY
-  PLOCHY VEŘEJNĚ PROSPĚŠNÝCH OPATŘENÍ
-  PLOCHY SÍTÍ A OBJEKTŮ A TECHNICKÉ INFRASTRUKTURY - RUŠENÉ
-  PLOCHY OBJEKTŮ DOPRAVNÍ INFRASTRUKTURY - RUŠENÉ

PLOCHY PRO VPS V OBLASTI DOPRAVY

-  KORIDOR DOPRAVNÍ INFRASTRUKTURY MÍSTNÍHO VÝZNAMU - HOMOGENIZACE A ÚPRAVA SILNICE III/1701 A PŘELOŽKA SILNICE III/170 - SEVERNÍ OBCHVAT OBCE NIHOŠOVICE, k.ú. NIHOŠOVICE - NÁVRH ZMĚNY č. 1
-  PLOCHA MÍSTNÍ KOMUNIKACE, k.ú. NIHOŠOVICE - AKTUALIZOVÁNO - ZMĚNA č. 1
-  PLOCHA MÍSTNÍ KOMUNIKACE, k.ú. NIHOŠOVICE - ODSTRANĚNA ČÁST VPS - ZMĚNA č. 1
-  PLOCHA MÍSTNÍ KOMUNIKACE, k.ú. NIHOŠOVICE - ODSTRANĚNA CELÁ VPS - ZMĚNA č. 1

PLOCHY PRO VPS V OBLASTI VODNÍHO HOSPODÁŘSTVÍ (VODOVODNÍ ŘADY)

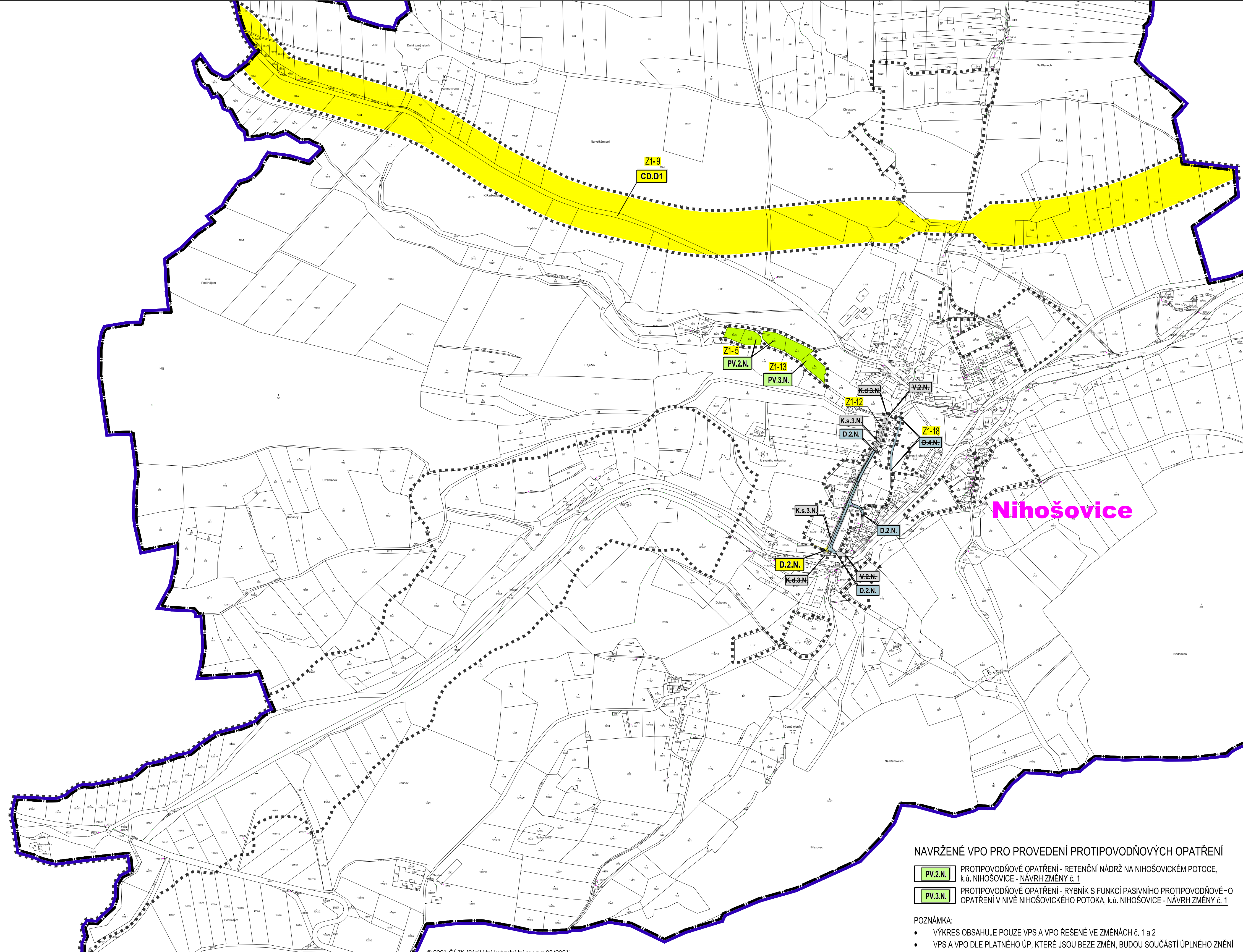
-  NAVRŽENÉ VODOVODNÍ ŘADY V k.ú. NIHOŠOVICE - ODSTRANĚNA CELÁ VPS - ZMĚNA č. 1

PLOCHY PRO VPS V OBLASTI VODNÍHO HOSPODÁŘSTVÍ (NAVRH. SPLAŠK. KANALIZACE)

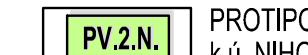

-  PLOCHY PRO NAVRH. KANALIZAČNÍ ŘADY SPLAŠKOVÉ KANALIZACE V k.ú. NIHOŠOVICE - ODSTRANĚNA ČÁST VPS - ZMĚNA č. 1

PLOCHY PRO VPS V OBLASTI VODNÍHO HOSPODÁŘSTVÍ (NAVRHOVANÁ DEŠŤOVÁ KANALIZACE A VÝÚSTNÍ OBJEKTY)

-  PLOCHY PRO NAVRH. KANALIZAČNÍ ŘADY DEŠŤOVÉ KANALIZACE A VÝÚSTNÍ OBJEKTY V k.ú. NIHOŠOVICE - ODSTRANĚNA CELÁ VPS - ZMĚNA č. 1



NAVRŽENÉ VPO PRO PRAVIDENÍ PROTIPOVODŇOVÝCH OPATŘENÍ

-  PROTIPOVODŇOVÉ OPATŘENÍ - RETENČNÍ NÁDRŽ NA NIHOŠOVICKÉM POTOCE, k.ú. NIHOŠOVICE - NÁVRH ZMĚNY č. 1
-  PROTIPOVODŇOVÉ OPATŘENÍ - RYBNÍK S FUNKCÍ PASIVNÍHO PROTIPOVODŇOVÉHO OPATŘENÍ V NÍVĚ NIHOŠOVICKÉHO POTOKA, k.ú. NIHOŠOVICE - NÁVRH ZMĚNY č. 1

POZNÁMKA:

- VÝKRES OBSAHUJE POUZE VPS A VPO ŘEŠENÉ VE ZMĚNÁCH č. 1 a 2
- VPS A VPO DLE PLATNÉHO ÚP, KTERÉ JSOU BEZE ZMĚN, BUDOU SOUČÁSTÍ ÚPLNÉHO ZNĚNÍ

ZÁZNAM O ÚČINNOSTI

Vydávající správní orgán: ZASTUPITELSTVO OBCE NIHOŠOVICE	Datum nabytí účinnosti změny ÚP:
Pořizovatel: MěÚ STRAKONICE, odbor rozvoje	Otisk úředního razítka pořizovatele:
Oprávněná úřední osoba pořizovatele: jméno a příjmení: Ing. arch. MARTA SLÁMOVÁ funkce: vedoucí odboru rozvoje	
podpis:	
jméno a příjmení: VÁCLAV LUKÁŠ funkce: starosta obce Nihošovice, zastupitel určený pro spolupráci s pořizovatelem	
podpis:	

Ing. arch. JIŘÍ BRŮHA, IČ 10269533

VEDOUcí PROJEKTANT ING. ARCH. J. BRŮHA	ZODPOVĚDNÝ PROJEKTANT ING. ARCH. J. BRŮHA	KRESLIL ING. VERONIKA PICKOVÁ
POŘIZOVATEL MěÚ Strakonice, odbor rozvoje, Velké náměstí 2, 386 01 Strakonice		
AKCE Změny č. 1 a 2 ÚP NIHOŠOVICE k. ú. Nihošovice		ČÍSLO VÝKRESU 1.3.
VÝKRES VÝKRES VEŘEJNĚ PROSPĚŠNÝCH STAVEB, OPATŘENÍ A ASANACÍ		ČÍSLO PARÉ
STUPEŇ OOP	MĚRITKO 1: 5000	DATUM 03/2021
FORMÁT 7x44	ČÍSLO ZAKÁZKY 18-009.3	