







**LEGENDA**

**HRANICE**

-  SPRÁVNÍ ÚZEMNÍ CELEK = ŘEŠENÉ ÚZEMÍ
-  KATASTRÁLNÍ ÚZEMÍ
-  ZASTAVĚNÉ ÚZEMÍ OBCE K DATU 9/2008
-  Z1-Z18 ZASTAVITELNÁ PLOCHA

**VEREJNĚ PROSPĚŠNÉ STAVBY**

-  VPS 1 ČOV – NOVÁ VES
-  VPS 2 ČOV – VÍSKA

**VEREJNĚ PROSPĚŠNÁ OPATŘENÍ**

-  VPO 1,2 NÁVRH LBK

**ZÁZNAM O ÚČINNOSTI:**

a)	<p>VYDÁVÁ: zastupitelstvo obce Nová Ves</p> <p>pan starosta Jaroslav Kramer</p> <p>ČÍSLO JEDNACÍ: DATUM VYDÁNÍ: DATUM NABÝTÍ ÚČINNOSTI ÚZEMNÍHO PLÁNU:</p>
b)	<p>PORIZOVATEL: Městský úřad Strakonice odbor rozvoje</p> <p>ÚŘEDNÍ OSOBA PORIZOVATELE: Bc. Jaroslav Bašta zástupce vedoucího odboru rozvoje MÚ Strakonice</p>

<b>ING.ARCH. ZDENĚK GOTTFRIED</b>		NOVOMÁRSKÁ 1, ČESKÉ BUDJOVICE, 370 01 TEL: 464 236 806 WWW.ZENEGOTTFRIED.CZ
PROJEKTANT	ING.ARCH. ZDENĚK GOTTFRIED	SPOLUPRÁCE
PORIZOVATEL	OBEC NOVÁ VES	ING.ARCH. VĚRA KUPKOVÁ
STUPEŇ	ČISTOPIS	DATUM
VÝKRES	VÝKRES VPS, VPO A ASANACÍ	09/2010
ARČE	ÚZEMNÍ PLÁN NOVÁ VES	MĚŘITVO
		1:5000
		ČÍSLO
		3

