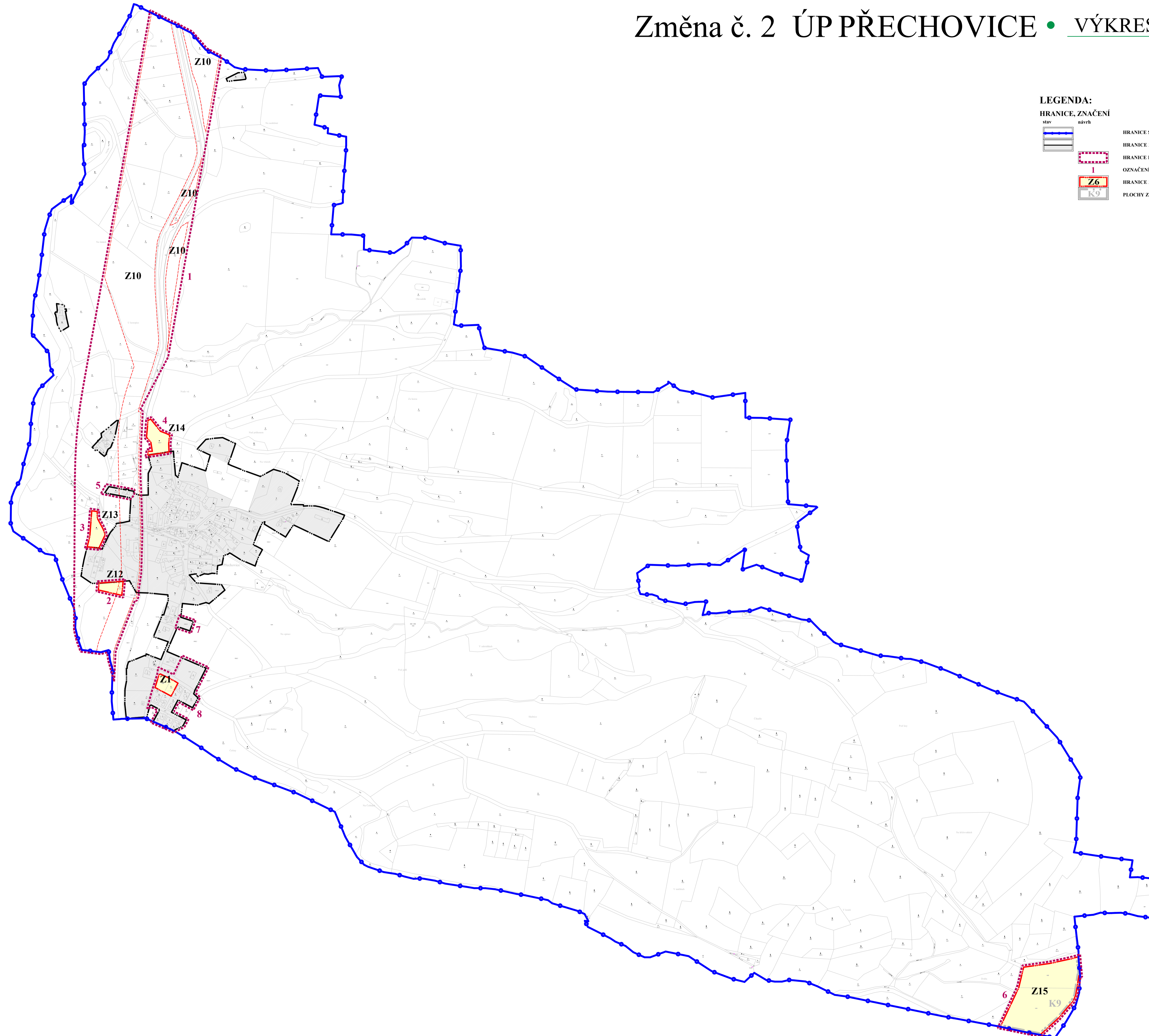


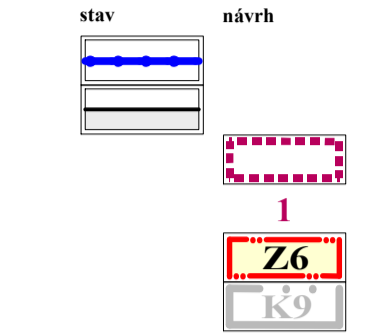
Změna č. 2 ÚP PŘECHOVICE • VÝKRES ZÁKLADNÍHO ČLENĚNÍ ÚZEMÍ

● měřítko 1 : 5 000



LEGENDA:

HRANICE, ZNAČENÍ



- HRANICE SPRÁVNÍHO ÚZEMÍ
- HRANICE ZASTAVĚNÉHO ÚZEMÍ
- HRANICE ŘEŠENÉHO ÚZEMÍ - ZMĚNA Č. 2 ÚP PŘECHOVICE
- OZNAČENÍ ŘEŠENÉHO ÚZEMÍ - ZMĚNA Č. 2 ÚP PŘECHOVICE
- HRANICE ZASTAVITELNÉ PLOCHY
- PLOCHY ZMĚN V KRAJINĚ - RUŠENÉ ZMĚNOU Č. 2 ÚP PŘECHOVICE


záznam o účinnosti

Změna č. 2 územního plánu byla vydána Zastupitelstvem obce Přechovice

Změna č. 2 ÚP Přechovice nabyla účinnosti dne

Pořizovatel:
Městský úřad Strakonice,
odbor výstavby a územního plánování

Úřední osoba pořizovatele:
Bc. Alena Vadlejšová, DiS.

	Ing. arch. Arnošt JANKO	
	Ing. arch. Arnošt Janko	
architektonicko-projektční atelier	Ing. arch. Arnošt Janko	
	autorka	Tereza Balašková

ZMĚNA Č. 2 ÚP PŘECHOVICE	
---------------------------------	--

VÝKRES ZÁKLADNÍHO ČLENĚNÍ ÚZEMÍ	I.1
--	------------

Stupeň: VP	Datum: 04 / 2024	Měřítko: 1 : 5 000	Číslo zakázky: U05/2022
------------	------------------	--------------------	-------------------------