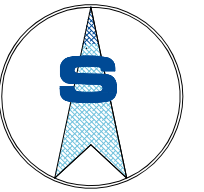


Změna č. 2 ÚP PŘEŠŤOVICE

● VÝKRES ZÁKLADNÍHO ČLENĚNÍ ÚZEMÍ

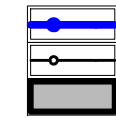
● měřítko 1 : 5 000



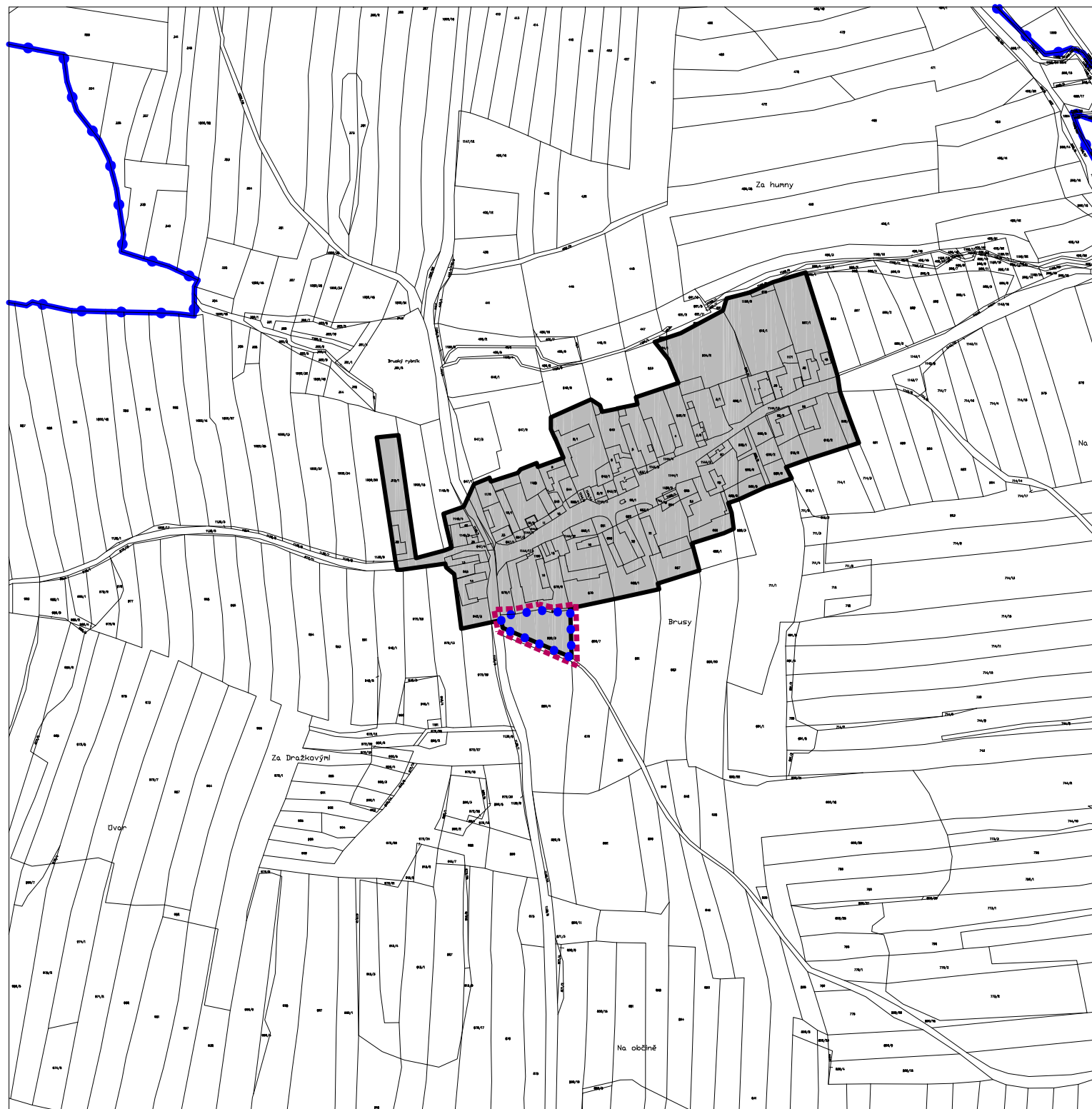
LEGENDA:

HRANICE, ZNAČENÍ

stav návrh



- HRANICE SPRÁVNÍHO ÚZEMÍ = ŘEŠENÉ ÚZEMÍ
- HRANICE KATASTRU
- HRANICE ZASTAVĚNÉHO ÚZEMÍ
- HRANICE ŘEŠENÉHO ÚZEMÍ ZMĚNOU Č. 2 ÚP PŘEŠŤOVICE
- HRANICE PLOCH PŘESTAVBY




záznam o účinnosti

Změna č.2 územního plánu byla vydána Zastupitelstvem obce Přešťovice

Změna č.2 ÚP Přešťovice nabyla účinnosti dne

Pořizovatel:
Městský úřad Strakonice
odbor rozvoje, oddělení úřad územního plánování

Úřední osoba pořizovatele:
Bc. Jana Hudáková

Zakázka	ZMĚNA Č. 2 ÚP PŘEŠŤOVICE		Razítko zpracovatele	
Stupeň				
Obsah	VÝKRES ZÁKLADNÍHO ČLENĚNÍ ÚZEMÍ			
Měřítko	1 : 5 000			
Datum vyhotovení	SRPEN 2022			
	Hlavní projektant	Ing. arch. Václav Štěpán	Podpis	
	Zodpovědný projektant	Ing. arch. Arnošt Janko		
	Kreslil	Ing. arch. Arnošt Janko	Číslo výkresu	Číslo paré
	IČO / DIČ	10276661 / CZ 430908117	N1	
	Telefon	387718439, 387718450		