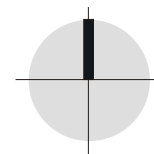
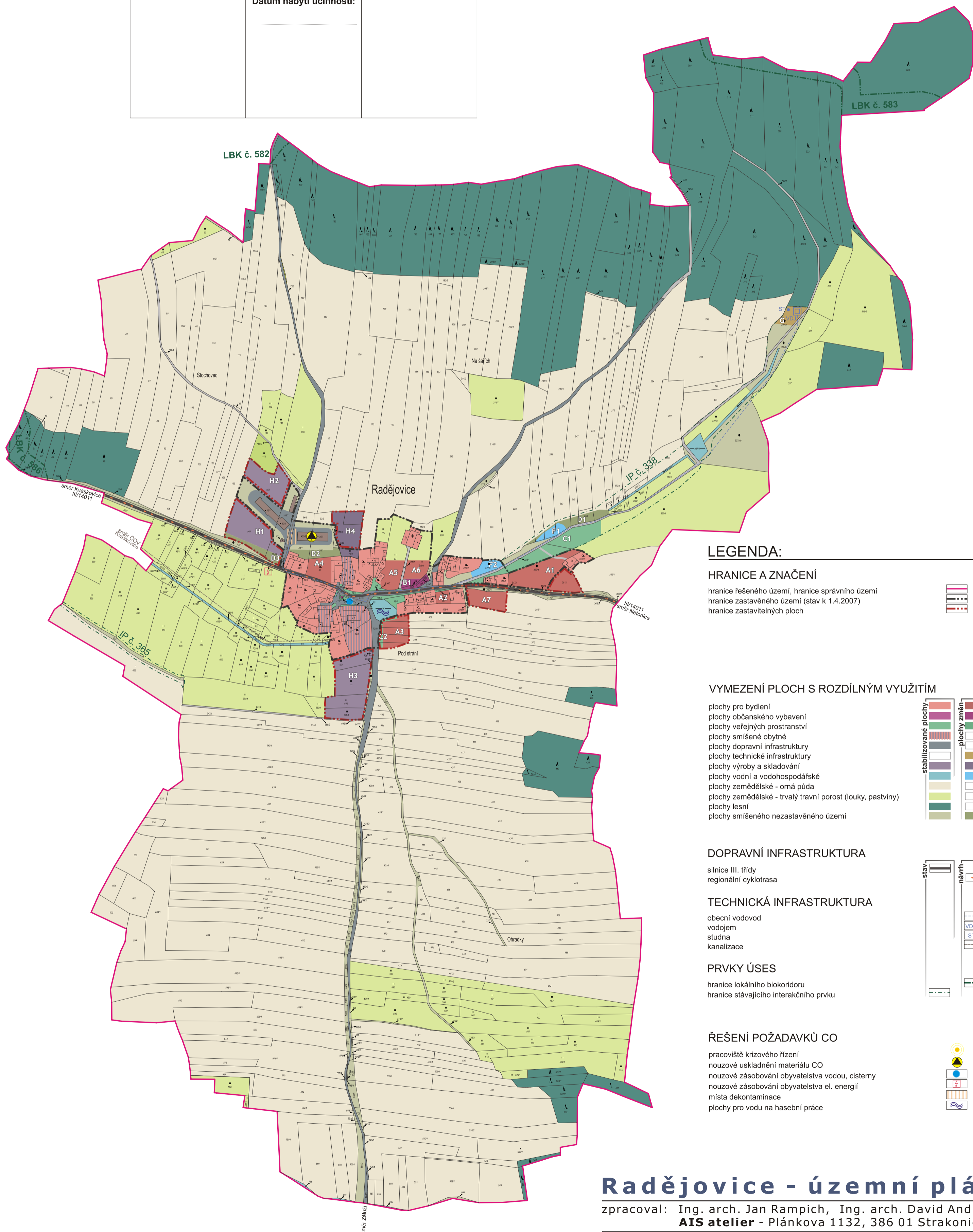


záznam o účinnosti		
Pořizovatel: Městský úřad Strakonice odbor rozvoje - oddělení úřad územního plánování	Schvalující orgán: Zastupitelstvo obce Radějovice	Projektant: Ing. arch. Jan Rampich Ing. arch. David Andrlík
	Číslo usnesení:	Plánkova 1132 386 01 Strakonice
	Datum schválení:	
	Datum nabytí účinnosti:	



paré č.:

výkres č.:
2



LEGENDA:

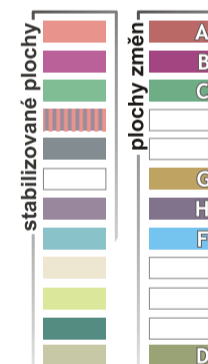
HRANICE A ZNAČENÍ

hranice řešeného území, hranice správního území
hranice zastavěného území (stav k 1.4.2007)
hranice zastavitelných ploch



VYMEZENÍ PLOCH S ROZDÍLNÝM VYUŽITÍM

plochy pro bydlení
plochy občanského vybavení
plochy veřejných prostranství
plochy smíšené obytné
plochy dopravní infrastruktury
plochy technické infrastruktury
plochy výroby a skladování
plochy vodní a vodo hospodářské
plochy zemědělské - orná půda
plochy zemědělské - trvalý travní porost (louky, pastviny)
plochy lesní
plochy smíšeného nezastavěného území



DOPRAVNÍ INFRASTRUKTURA

silnice III. třídy
regionální cyklotrasa

TECHNICKÁ INFRASTRUKTURA

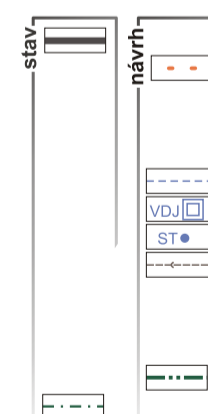
obecní vodovod
vodojem
studna
kanalizace

PRVKY ÚSES

hranice lokálního biokoridoru
hranice stávajícího interakčního prvku

ŘEŠENÍ POŽADAVKŮ CO

pracoviště krizového řízení
nouzové uskladnění materiálu CO
nouzové zásobování obyvatelstva vodou, cisterny
nouzové zásobování obyvatelstva el. energií
místa dekontaminace
plochy pro vodu na hasební práce



Radějovice - územní plán

zpracoval: Ing. arch. Jan Rampich, Ing. arch. David Andrlík
AIS atelier - Plánkova 1132, 386 01 Strakonice

měřítko: **1:5000**

datum: 11/2007

h l a v n í v ý k r e s