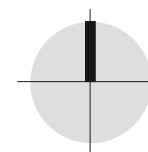
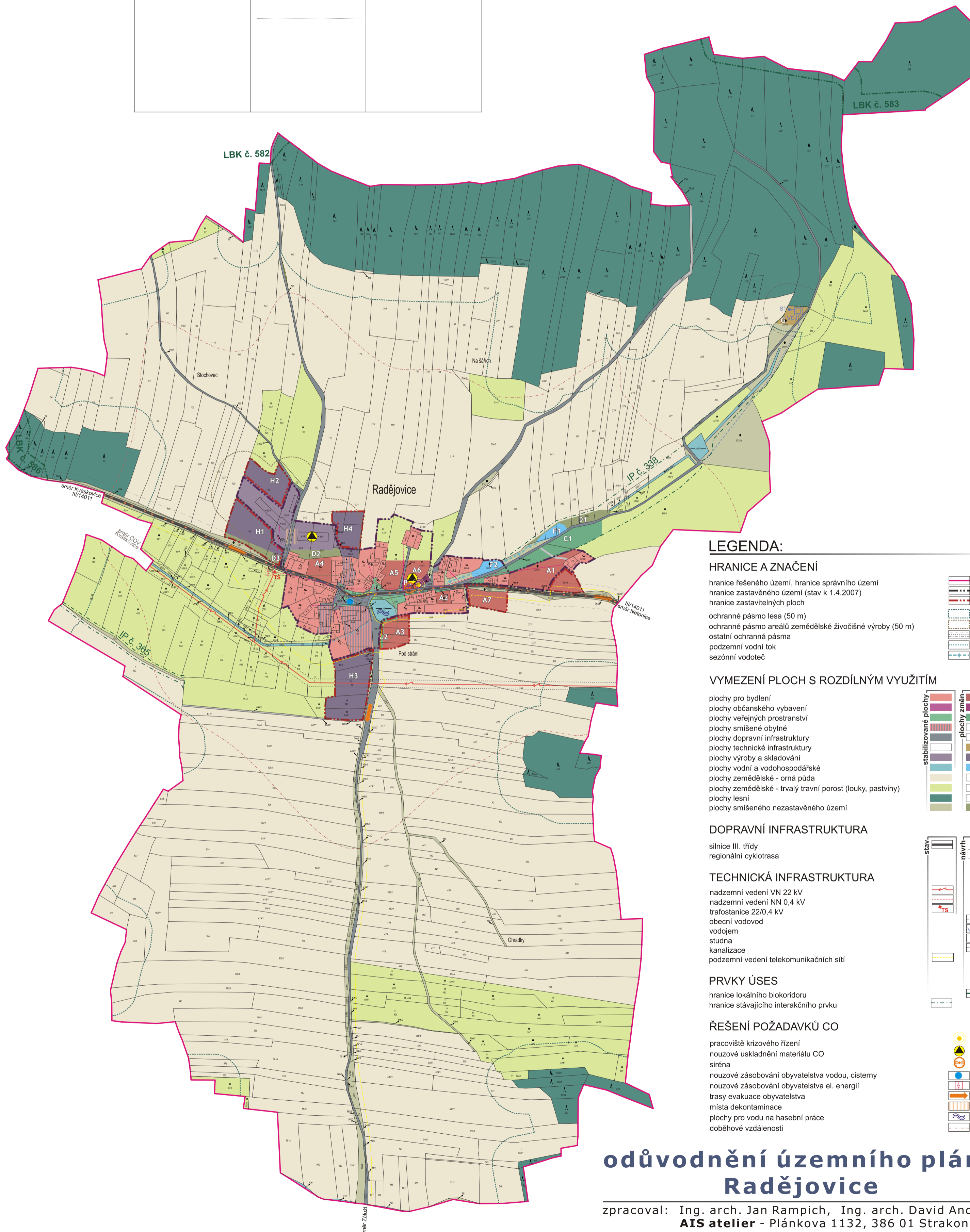


záznam o účinnosti		
Pořizovatel: Městský úřad Strakonice odbor rozvoje - oddělení úřad územního plánování	Schvalující orgán: Zastupitelstvo obce Radějovice	Projektant: Ing. arch. Jan Rampich Ing. arch. David Andrлік
	Číslo usnesení:	Plánkova 1132 386 01 Strakonice
	Datum schválení:	
	Datum nabytí účinnosti:	



paré č.:
výkres č.:
4



LEGENDA:

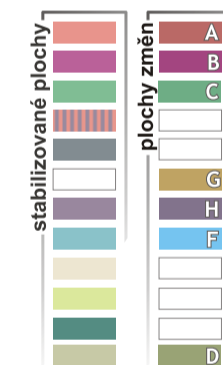
HRANICE A ZNAČENÍ

- hranice řešeného území, hranice správního území
- hranice zastavěného území (stav k 1.4.2007)
- hranice zastavitelných ploch
- ochranné pásmo lesa (50 m)
- ochranné pásmo areálů zemědělské živočišné výroby (50 m)
- ostatní ochranná pásma
- podzemní vodní tok
- sezónní vodoteč



VYMEZENÍ PLOCH S ROZDÍLNÝM VYUŽITÍM

- plochy pro bydlení
- plochy občanského vybavení
- plochy veřejných prostranství
- plochy smíšené obytné
- plochy dopravní infrastruktury
- plochy technické infrastruktury
- plochy výroby a skladování
- plochy vodní a vodohospodářské
- plochy zemědělské - orná půda
- plochy zemědělské - trvalý travní porost (louky, pastviny)
- plochy lesní
- plochy smíšeného nezastavěného území

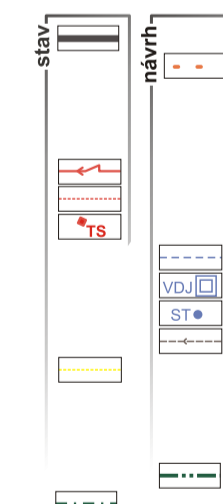


DOPRAVNÍ INFRASTRUKTURA

- silnice III. třídy
- regionální cyklotrasa

TECHNICKÁ INFRASTRUKTURA

- nadzemní vedení VN 22 kV
- nadzemní vedení NN 0,4 kV
- trafostanice 22/0,4 kV
- obecní vodovod
- vodojem
- studna
- kanalizace
- podzemní vedení telekomunikačních sítí



PRVKY ÚSES

- hranice lokálního biokoridoru
- hranice stávajícího interakčního prvku

ŘEŠENÍ POŽADAVKŮ CO

- pracoviště krizového řízení
- nouzové uskladnění materiálu CO
- siréna
- nouzové zásobování obyvatelstva vodou, cisterny
- nouzové zásobování obyvatelstva el. energií
- trasy evakuace obyvatelstva
- místa dekontaminace
- plochy pro vodu na hasební práce
- doběhové vzdálenosti



odůvodnění územního plánu Radějovice

zpracoval: Ing. arch. Jan Rampich, Ing. arch. David Andrлік
AIS atelier - Plánkova 1132, 386 01 Strakonice

měřítko: **1:5000**

datum: 11/2007

koordináčnı výkres