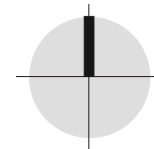


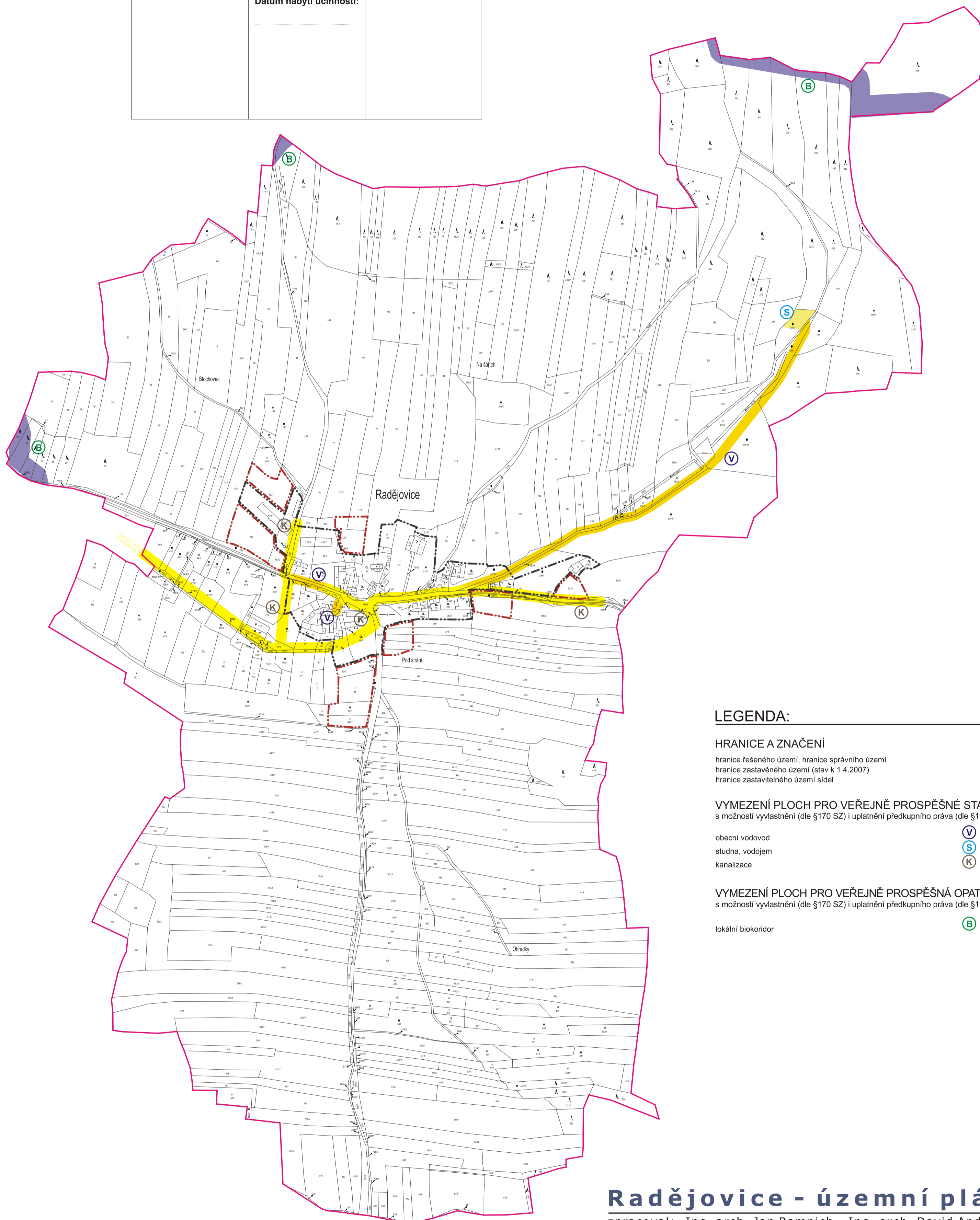
záznam o účinnosti		
<b>Pořizovatel:</b> Městský úřad Strakonice odbor rozvoje - oddělení úřad územního plánování	<b>Schvalující orgán:</b> Zastupitelstvo obce Radějovice	<b>Projektant:</b> Ing. arch. Jan Rampich Ing. arch. David Andrlík
	<b>Číslo usnesení:</b>	Plánkova 1132 386 01 Strakonice
	<b>Datum schválení:</b>	
	<b>Datum nabytí účinnosti:</b>	



paré č.:

výkres č.:

3



### LEGENDA:

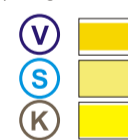
#### HRANICE A ZNAČENÍ

hranice řešeného území, hranice správního území  
hranice zastavěného území (stav k 1.4.2007)  
hranice zastavitelného území sídel



#### VYMEZENÍ PLOCH PRO VEŘEJNĚ PROSPĚŠNÉ STAVBY s možností vyvlastnění (dle §170 SZ) i uplatnění předkupního práva (dle §101 SZ)

obecní vodovod  
studna, vodojem  
kanalizace



#### VYMEZENÍ PLOCH PRO VEŘEJNĚ PROSPĚŠNÁ OPATŘENÍ s možností vyvlastnění (dle §170 SZ) i uplatnění předkupního práva (dle §101 SZ)

lokální biokoridor



## Radějovice - územní plán

zpracoval: Ing. arch. Jan Rampich, Ing. arch. David Andrlík  
**AIS atelier** - Plánkova 1132, 386 01 Strakonice

měřítko: **1:5000**

datum: 11/2007

**výkres veřejně prospěšných staveb,  
opatření a asanací**