







Domanice




LEGENDA STÁVAJÍCÍCH SÍTÍ :

-  STÁVAJÍCÍ KANALIZACE (MĚSTYS RADOMÝŠL)
-  STÁVAJÍCÍ PODZEMNÍ SÍŤ (TELEFONICA O2, a.s.)
-  STÁVAJÍCÍ SÍŤ ELEKTRO (e.on, s.r.o.)

LEGENDA NAVRHOVANÝCH SÍTÍ :

-  NOVÁ KANALIZACE
-  NOVÁ PODZEMNÍ SÍŤ ELEKTRO (DETAILNĚ VIZ e.on, s.r.o.)
-  NOVÉ PODZEMNÍ SÍŤ VEŘEJNÉHO OSVĚTLENÍ

LEGENDA PLOCH :

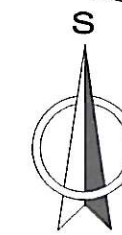
-  ÚČELOVÁ KOMUNIKACE, SJEZD – ASFALT
-  NAVRHOVANÉ PARCELY SOUKROMÝCH INVESTORŮ
-  VEŘEJNÉ PROSTRANSTVÍ

LEGENDA HRANIC ÚZEMÍ :

-  HRANICE BIOCENTRA
-  HRANICE ŘEŠENÉHO ÚZEMÍ
-  HRANICE ZASTAVITELNÉHO ÚZEMÍ DLE ÚP
-  STÁVAJÍCÍ HRANICE POZEMKŮ
-  NAVRHOVANÉ HRANICE POZEMKŮ

PARAMETRY ÚZEMÍ :

- VÝMĚRA ŘEŠENÉHO ÚZEMÍ: cca 2,3ha
- POČET RODINNÝCH DOMŮ V ÚZEMÍ: 15
- PŘEDPOKLÁDANÝ POČET OBYVATEL: 60
- VELIKOST STAVEBNÍCH POZEMKŮ: 965 – 2200 m²



AUTORIZACE:	ING. ARCH. JAN RAMPICH, ARCH. KANCELÁŘ, PIŠECKÁ 506, 386 01 STRAKONICE		
VYPRACOVALA:	ING. PETRA DOBEŠOVÁ, PROJEKTOVÁ KANCELÁŘ, PIŠECKÁ 506, 386 01 STRAKONICE		
OBJEDMATEL:	MĚSTYS RADOMÝŠL MALÉZŠKÉ NÁMĚSTÍ 82, RADOMÝŠL	DATUM:	ZÁŘÍ 2013
ARČE:	ZÁSTAVBA RD LOKALITA "DOMANICE-SEVERNÍ ČÁST" RADOMÝŠL ÚZEMNÍ STUDIE	STUPEŇ DOKUMENTACE:	ÚZEMNÍ STUDIE
MÍSTO STAVBY:	K.Ú. DOMANICE – SEVERNÍ ČÁST, RADOMÝŠL	FORMÁT:	A3
VÝKRES (GBSAH):	SITUACE ŘEŠENÉHO ÚZEMÍ	MĚŘÍTKO:	1:1000
		ČÍSLO VÝKRESU:	ČÍSLO PARE:
		2	2