





ÚZEMNÍ STUDIE "V LUKÁCH"

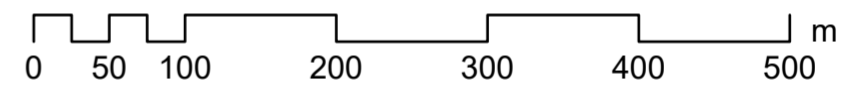
v k. ú. Radošovice u Strakonice

HRANICE A ZNAČENÍ

-  ŘEŠENÉ ÚZEMÍ
-  HRANICE SPRÁVNÍHO ÚZEMÍ OBCE
-  HRANICE KATASTRÁLNÍHO ÚZEMÍ
-  ZASTAVĚNÉ ÚZEMÍ K 1. 8. 2014
-  PLOCHY VÝROBY A SKLADOVÁNÍ
-  VÝZNAMNÁ MÍSTA V OBCI
-  VRSTEVNICE PO 1 M

OCHRANA PŘÍRODY

-  VÝZNAMNÝ KRAJINNÝ PRVEK ZE ZÁKONA - ÚDOLNÍ NIVA
-  INVESTICE DO PŮDY ZA ÚČELEM ZLEPŠENÍ JEJÍ ÚRODNOSTI
-  LOKÁLNÍ BIOCENTRUM
-  LOKÁLNÍ BIODORIDOR



NÁZEV AKCE:

ÚZEMNÍ STUDIE "V LUKÁCH"

POŘIZOVATEL:

MÚ Strakonice, odbor rozvoje Na Stráži 270,
386 01 Strakonice, oprávněná úřední
osoba pořizovatele: Ing. Zuzana Doušková

OBJEDNATEL:

Obec Radošovice
Radošovice 6
386 01 Strakonice


BK architekti

BKarchitekti s.r.o.
Vodní 12/42, 37006 České Budějovice 5
IČ: 03184439
+420 387 425 213
info@bkarchitekti.cz
www.bkarchitekti.cz

VEDOUcí
PROJEKTANT:

ING. ARCH. JIŘÍ BRŮHA

ZODPOVĚDNÝ
PROJEKTANT:

ING. VÁCLAV KRAMPERA
ING. VERONIKA PICKOVÁ
IVA KRÝCHOVÁ

KRESLIL:

ING. VERONIKA PICKOVÁ



NÁZEV VÝKRESU:

VÝKRES ŠIRŠÍCH VZTAHŮ

STUPEŇ:

ČISTOPIS

ČÍSLO PARÉ:

MĚŘÍTKO:

1:5 000

DATUM:

ÚNOR 2026

ČÍSLO VÝKRESU:

FORMÁT:













8 A4

ČÍSLO ZAKÁZKY:





25-027.2

C.2.

TECHNICKÁ INFRASTRUKTURA

-  VODOVODNÍ ŘAD
-  VEDENÍ ELEKTRICKÉ SÍTĚ NN
-  VEDENÍ ELEKTRICKÉ SÍTĚ VN
-  VEDENÍ ELEKTRICKÉ SÍTĚ VVN
-  TRAFOSTANICE
-  KANALIZACE
-  PLYNOVOD STL
-  PLYNOVOD VTL DO TLAKU 40 BARŮ VČETNĚ
-  VTL REGULAČNÍ STANICE
-  OP LETIŠTĚ
-  ZÁPLAVOVÉ ÚZEMÍ S PERIODICITOU 100 LET
-  AKTIVNÍ ZÓNA ZÁPLAVOVÉHO ÚZEMÍ

DOPRAVNÍ INFRASTRUKTURA

-  SILNICE I. TŘÍDY
-  SILNICE III. TŘÍDY
-  ŽELEZNIČNÍ TRATĚ REGIONÁLNÍ
-  DOPRAVNÍ INFRASTRUKTURA - NÁVRH ÚS