





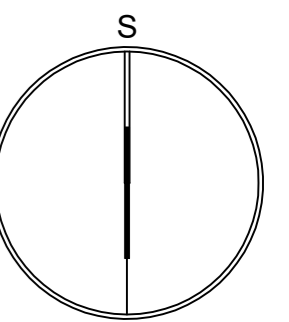
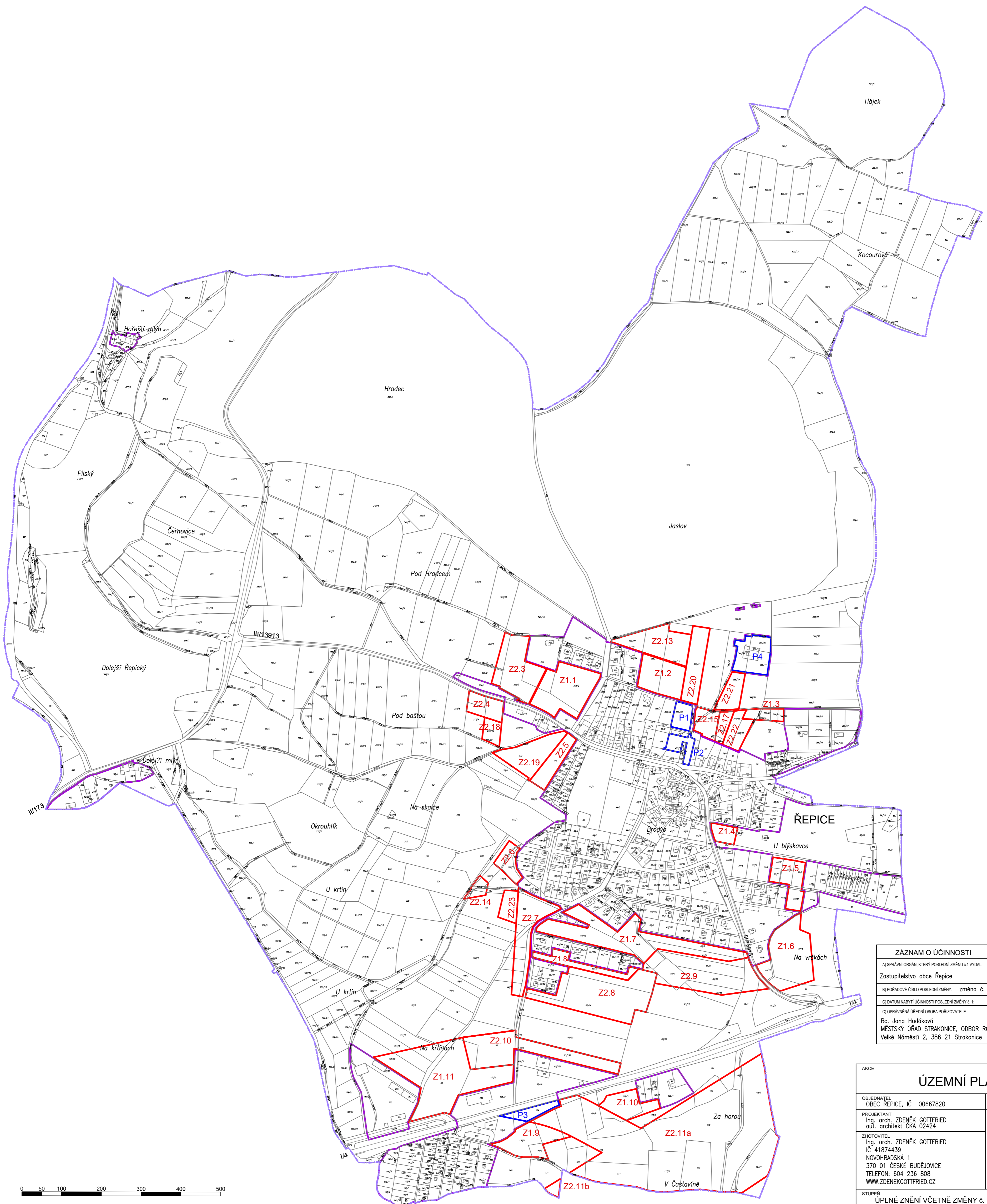


LEGENDA	
HRANICE	
	HRANICE ŘEŠENÉHO ÚZEMÍ = HRANICE ÚZEMÍ OBCE
	ZASTAVĚNÉ ÚZEMÍ OBCE K DATU 02/2021
	P1-4 PLOCHY PŘESTAVBY
	Z1.x ZASTAVITELNÉ PLOCHY (Z1.1-11, Z2.3-11, Z2.13-15, Z2.23)
	Z2.x



ZÁZNAM O ÚČINNOSTI	
A) SPRÁVNÍ ORGÁN, KTERÝ POSLEDNÍ ZMĚNU ě 1 VYDAL:	Zastupitelstvo obce Řepice
B) POŘADOVÉ ČÍSLO POSLEDNÍ ZMĚNY:	změna č. 1
C) DATUM NABÝTÍ ÚČINNOSTI POSLEDNÍ ZMĚNY ě 1:	
C) OPRAVNĚNÁ ÚŘEDNÍ OSOBA POŘIZOVATELE:	Bc. Jana Hudáková MĚSTSKÝ ÚŘAD STRAKONICE, ODBOR ROZVOJE Velké Náměstí 2, 386 21 Strakonice
	razítko a podpis:

AKCE		
ÚZEMNÍ PLÁN ŘEPICE		
OBJEDNATEL OBEC ŘEPICE, IČ 00667820	POŘIZOVATEL OBECNÍ ÚŘAD ŘEPICE	ČÍSLO PARÉ
PROJEKTANT Ing. arch. ZDENĚK GOTTFRIED aut. architekt. ČKA 02424	AUTORIZAČNÍ RAZÍTKO	
ZHOTOVITEL Ing. arch. ZDENĚK GOTTFRIED IČ 41874439 NOVOHRADSKÁ 1 370 01 ČESKÉ BUDĚJOVICE TELEFON: 604 236 808 WWW.ZDENEKGOTTFRIED.CZ		
STUPEŇ ÚPLNÉ ZNĚNÍ VČETNĚ ZMĚNY ě 1	DATUM 12/2021	
VÝKRES VÝKRES ZÁKLADNÍHO ČLENĚNÍ ÚZEMÍ		
ČÍSLO VÝKRESU I/1	MĚŘÍTKO 1:5000	