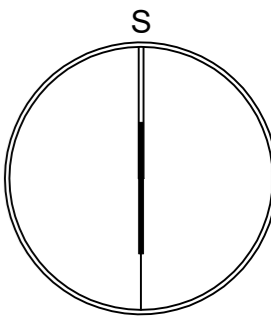
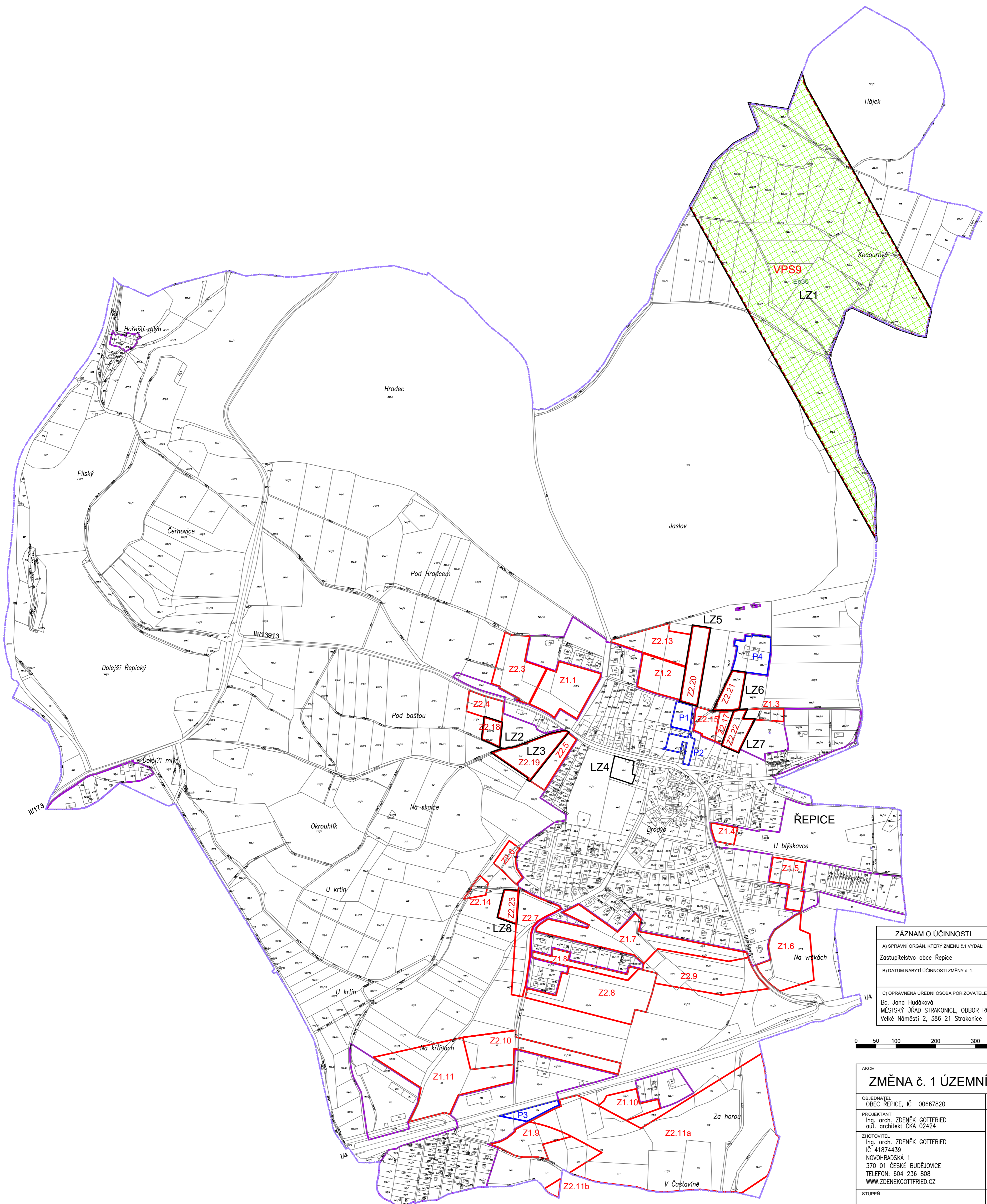
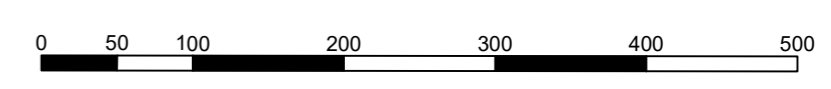


LEGENDA	
HRANICE	
	HRANICE ÚZEMÍ OBCE
	ZASTAVĚNÉ ÚZEMÍ OBCE K DATU 02/2021
	P1-4 PLOCHY PŘESTAVBY
	Z1.x, Z2.x ZASTAVITELNÉ PLOCHY DLE ÚP
	LZ1 - LZ8 LOKALITY ZMĚNY
	Z2.18-Z2.23 NOVÉ ZASTAVITELNÉ PLOCHY
VEŘEJNÉ PROSPĚŠNÉ STAVBY	
	VPS9 Ee36 KORIDOR PRO VEDENÍ VN 400kV



ZÁZNAM O ÚČINNOSTI	
A) SPRÁVNÍ ORGÁN, KTERÝ ZMĚNU č.1 VYDAL: Zastupitelstvo obce Řepice	
B) DATUM NABÝTÍ ÚČINNOSTI ZMĚNY č. 1:	
C) OPRAVNĚNÁ ÚŘEDNÍ OSOBA POŘIZOVATELE: Bc. Jana Hudáková MĚSTSKÝ ÚŘAD STRAKONICE, ODBOR ROZVOJE Velké Náměstí 2, 386 21 Strakonice	razítko a podpis:



AKCE ZMĚNA č. 1 ÚZEMNÍHO PLÁNU ŘEPICE		
OBJEDNATEL OBEC ŘEPICE, IČ 00667820	POŘIZOVATEL OBECNÍ ÚŘAD ŘEPICE	
PROJEKTANT Ing. arch. ZDENĚK GOTTFRIED aut. architekt ČKA 02424	AUTORIZAČNÍ RAZÍTKO	ČÍSLO PARÉ
ZHOTOVITEL Ing. arch. ZDENĚK GOTTFRIED IČ 41874439 NOVOHRADSKÁ 1 370 01 ČESKÉ BUDĚJOVICE TELEFON: 604 236 808 WWW.ZDENEKGOTTFRIED.CZ		
STUPEŇ	DATUM 12/2021	
VÝKRES VÝKRES VEŘEJNĚ PROSPĚŠNÝCH STAVEB, OPATŘENÍ A ASANACÍ		
ČÍSLO VÝKRESU 1/3	MĚŘÍTKO 1:5000	