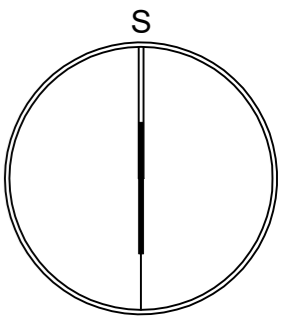
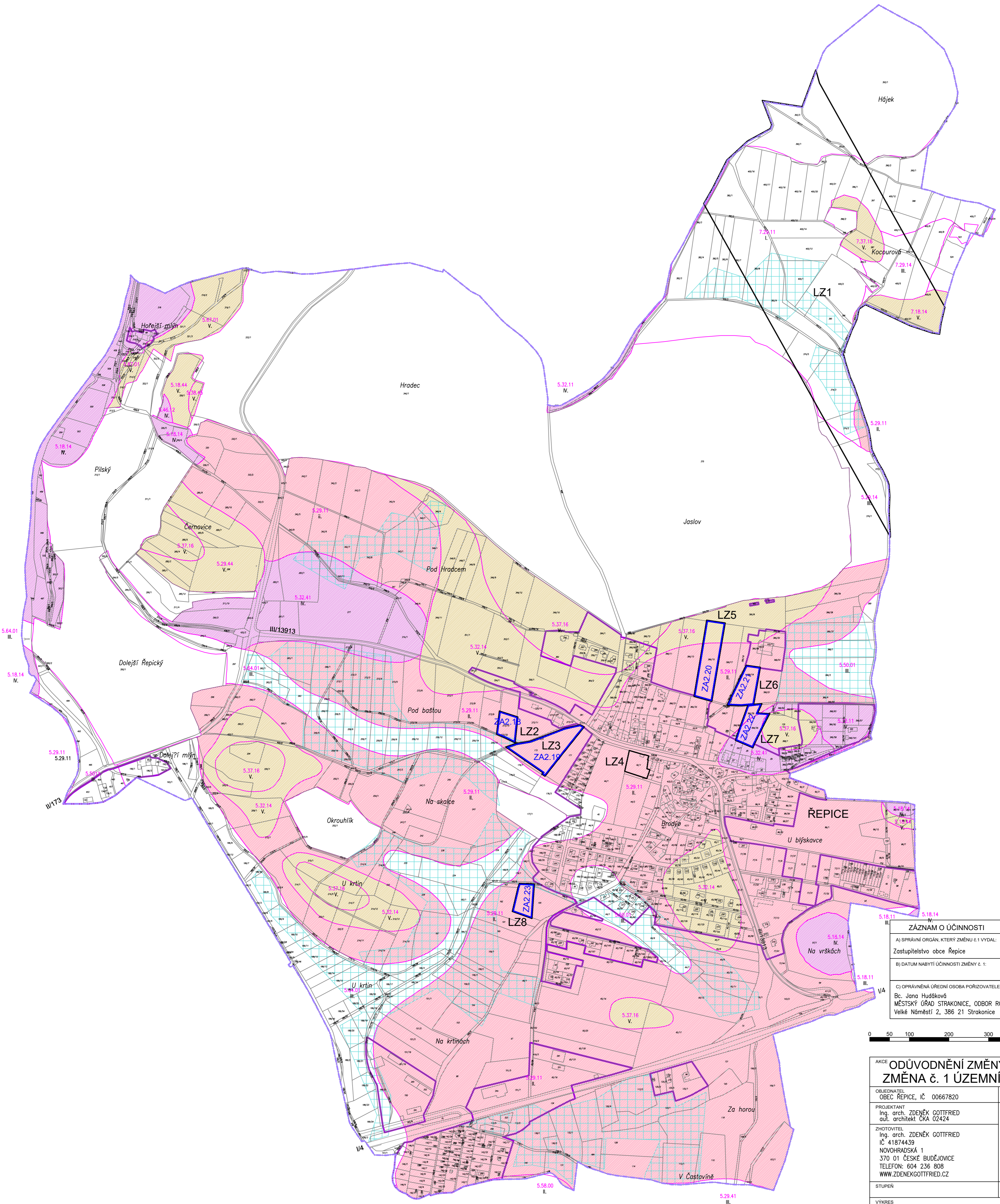
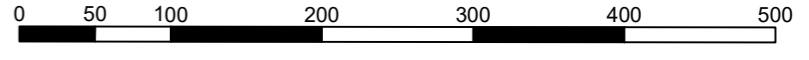


LEGENDA	
	HRANICE ÚZEMÍ OBCE
	ZASTAVĚNÉ ÚZEMÍ OBCE K DATU 02/2021
	NOVĚ NAVRŽENÉ LOKALITY K VYNĚTI ZE ZPF (ZA2.18–ZA2.23)
	HRANICE BPEJ
	KÓD BPEJ
	TŘÍDA OCHRANY
	ZEMĚDĚLSKÁ PŮDA S TŘÍDOU OCHRANY II.
	ZEMĚDĚLSKÁ PŮDA S TŘÍDOU OCHRANY IV.
	ZEMĚDĚLSKÁ PŮDA S TŘÍDOU OCHRANY V.
	PLOCHY S ODVODNĚNÍM



ZÁZNAM O ÚČINNOSTI	
A) SPRÁVNÍ ORGÁN, KTERÝ ZMĚNU Č.1 VYDAL:	Zastupitelstvo obce Řepice
B) DATUM NABÝTÍ ÚČINNOSTI ZMĚNY Č. 1:	
C) OPRAVNĚNÁ ÚŘEDNÍ OSOBA POŘIZOVATELE:	Bc. Jana Hudáková MĚSTSKÝ ÚŘAD STRAKONICE, ODBOR ROZVOJE Velké Náměstí 2, 386 21 Strakonice
	razítko a podpis:



AKCE ODŮVODNĚNÍ ZMĚNY ÚZEMNÍHO PLÁNU ZMĚNA Č. 1 ÚZEMNÍHO PLÁNU ŘEPICE		
OBJEDNATEL OBEC ŘEPICE, IČ 00667820	POŘIZOVATEL OBECNÍ ÚŘAD ŘEPICE	ČÍSLO PARÉ
PROJEKTANT Ing. arch. ZDENĚK GOTTFRIED aut. architekt ČKA 02424	AUTORIZAČNÍ RAZÍTKO	
ZHOTOVITEL Ing. arch. ZDENĚK GOTTFRIED IČ 41874439 NOVOHRADSKÁ 1 370 01 ČESKÉ BUDĚJOVICE TELEFON: 604 236 808 WWW.ZDENEKGOTTFRIED.CZ		
STUPEŇ	DATUM	
	12/2021	
VÝKRES VÝKRES PŘEDPOKLADANÝCH ZÁBORŮ PŮDNIHO FONDU		
ČÍSLO VÝKRESU II/2	MĚŘÍTKO 1:5000	