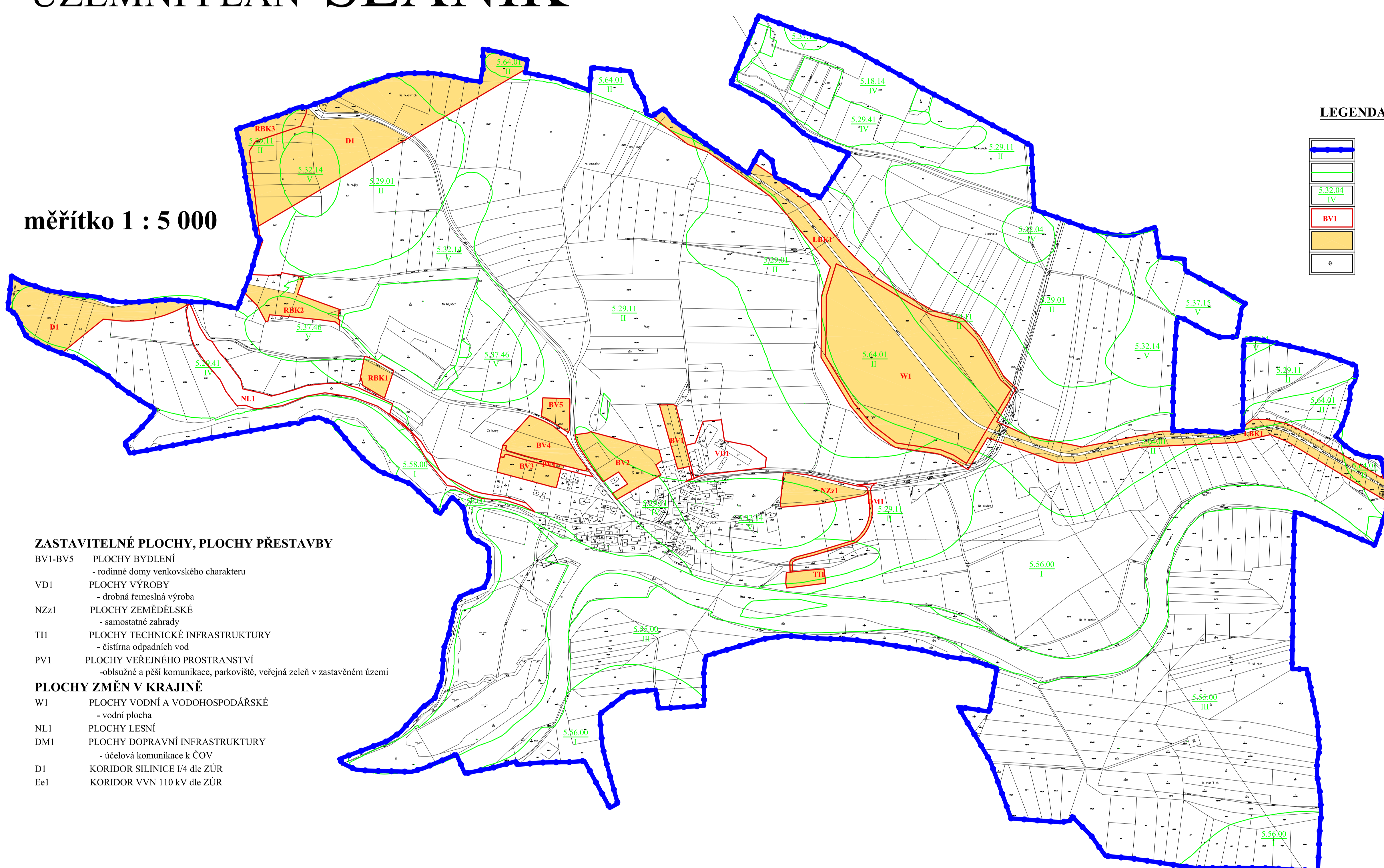


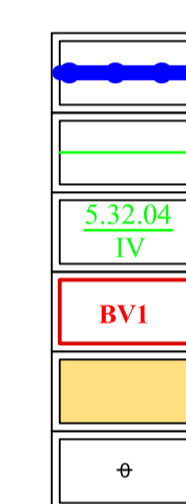
ÚZEMNÍ PLÁN SLANÍK

VÝKRES PŘEDPOKLÁDANÝCH ZÁBORŮ PŮDNÍHO FONDU

měřítko 1 : 5 000




LEGENDA:



- HRANICE SPRÁVNÍHO ÚZEMÍ
= hranice katastrálního území
- HRANICE BPEJ
- KÓD BPEJ / TRÍDA OCHRANY ZEMĚDĚLSKÉHO PŮDNÍHO FONDU
- OZNAČENÍ NAVRŽENÉ LOKALITY
- ORNÁ PŮDA
- OSTATNÍ PLOCHA

ZASTAVITELNÉ PLOCHY, PLOCHY PŘESTAVBY

- BV1-BV5 PLOCHY BYDLENÍ
- rodinné domy venkovského charakteru
 - VD1 PLOCHY VÝROBY
- drobná řemeslná výroba
 - NZz1 PLOCHY ZEMĚDĚLSKÉ
- samostatné zahrady
 - TI PLOCHY TECHNICKÉ INFRASTRUKTURY
- sítěrna odpadních vod
 - PV1 PLOCHY VEŘEJNÉHO PROSTRANSTVÍ
- oblažné a pěší komunikace, parkoviště, veřejná zeleň v zastavěném území
- PLOCHY ZMĚN V KRAJINĚ**
- W1 PLOCHY VODNÍ A VODOHOSPODÁŘSKÉ
- vodní plocha
 - NL1 PLOCHY LESNÍ
 - DM1 PLOCHY DOPRAVNÍ INFRASTRUKTURY
- účelová komunikace k ČOV
 - D1 KORIDOR SILNICE I/4 dle ZÚR
 - Ee1 KORIDOR VVN 110 kV dle ZÚR

ZÁZNAM O ÚČINNOSTI		Razítka	
Společný orgán, který vydal ÚP	ZASTUPITELSTVO OBCE SLANÍK		
Datum nabylí účinnosti			
Jméno a příjmení, funkce a podpis správně úředně osvědčené osoby pořizovatele, otisk úředního razítka	Ing. Helena Ondrášková Místy úředně osvědčená Osoba navenek oddělení územního plánování		
Zakázka	ÚZEMNÍ PLÁN SLANÍK	Razítko zpracovatele	
Stupeň	VÝKRES PŘEDPOKLÁDANÝCH ZÁBORŮ PŮDNÍHO FONDU		
Výkres			
Měřítko	1 : 5 000		
Datum vyhotovení	leden 2014		
	Hlavní projektant	Ing. arch. Václav Stěpán	Podpis
	Zodpovědný projektant	Ing. Helena Stojáková Čejková	Číslo výkresu
	Kreslil	Ing. Helena Stojáková Čejková	Číslo paré
	ICO/ DIČ	10276661 / CZ 430908117	6
	Telefon	387718439, 387718450	