

LEGENDA - SÍDELNÍ STRUKTURA

- vyšší centrum významné
- vyšší centrum ostatní
- střední centrum významné
- střední centrum ostatní
- nižší centrum
- lokální centrum
- významné směry vyzdířky (vazby na okolní centra)

LEGENDA - DOPRAVNÍ INFRASTRUKTURA

- silnice I. třídy
- silnice II. třídy
- silnice III. třídy
- železniční dráha
- vodní cesta
- vodní cesta
- koridor dopravní infrastruktury
- koridor územní rezervy dopravní infrastruktury

LEGENDA - TECHNICKÁ INFRASTRUKTURA

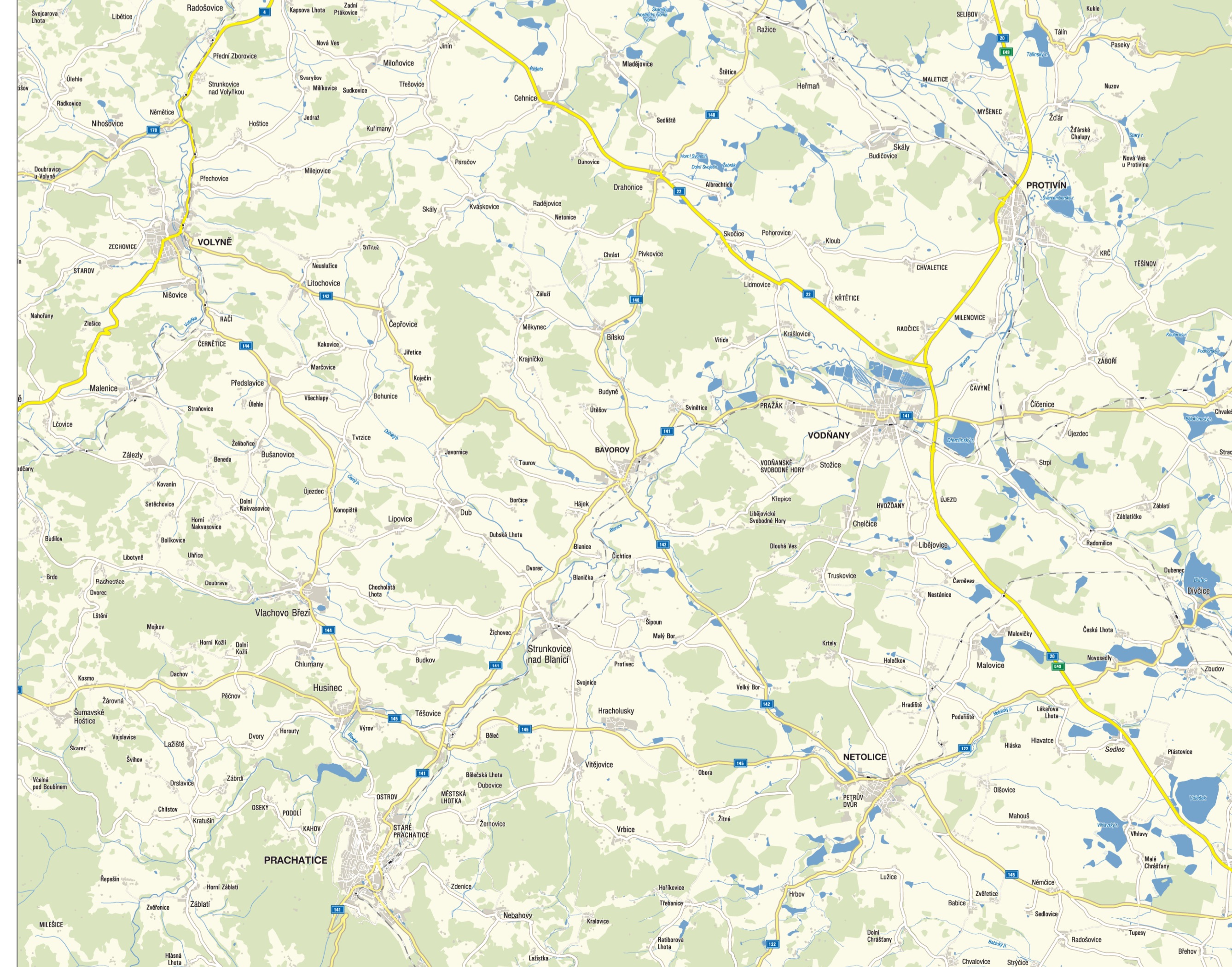
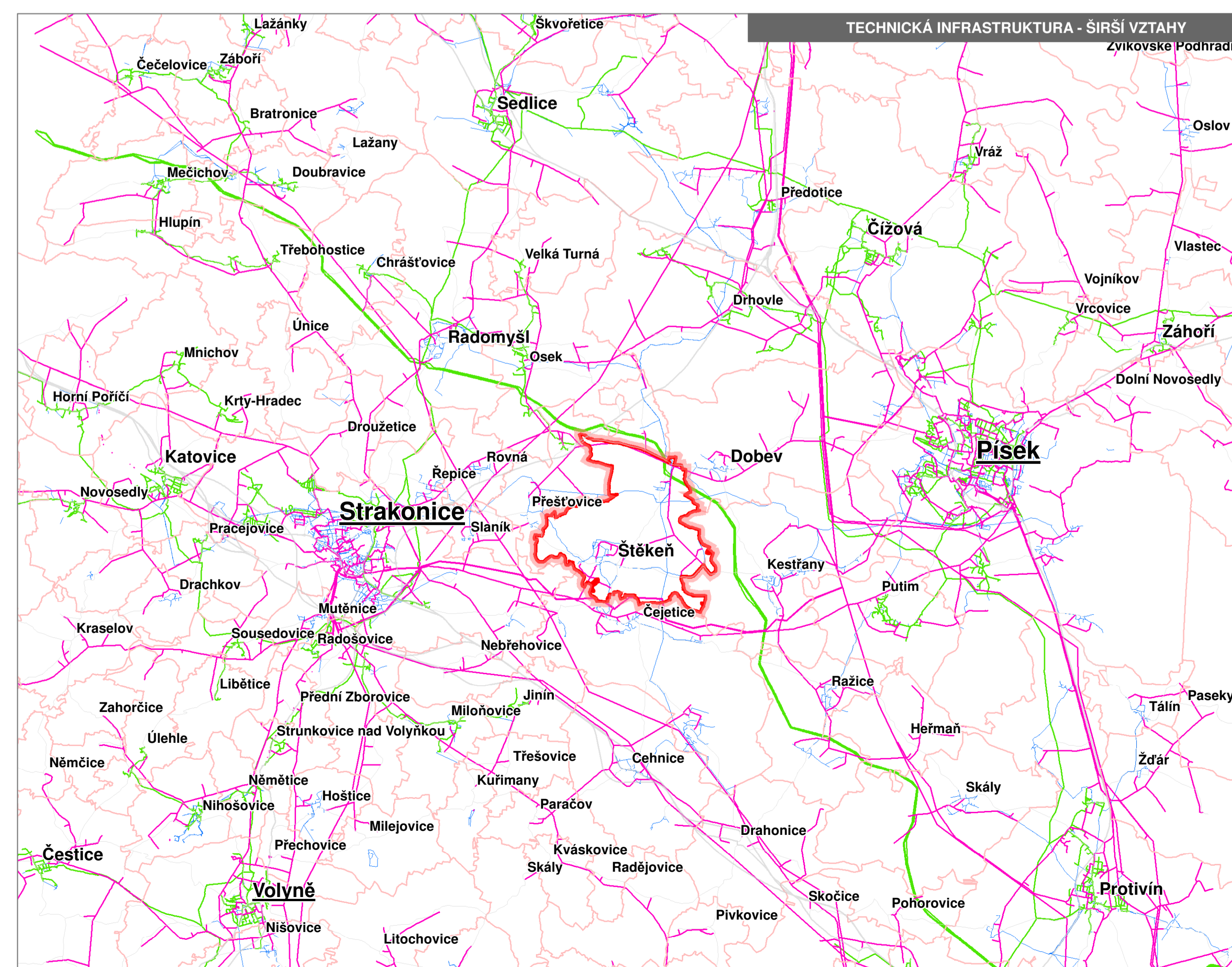
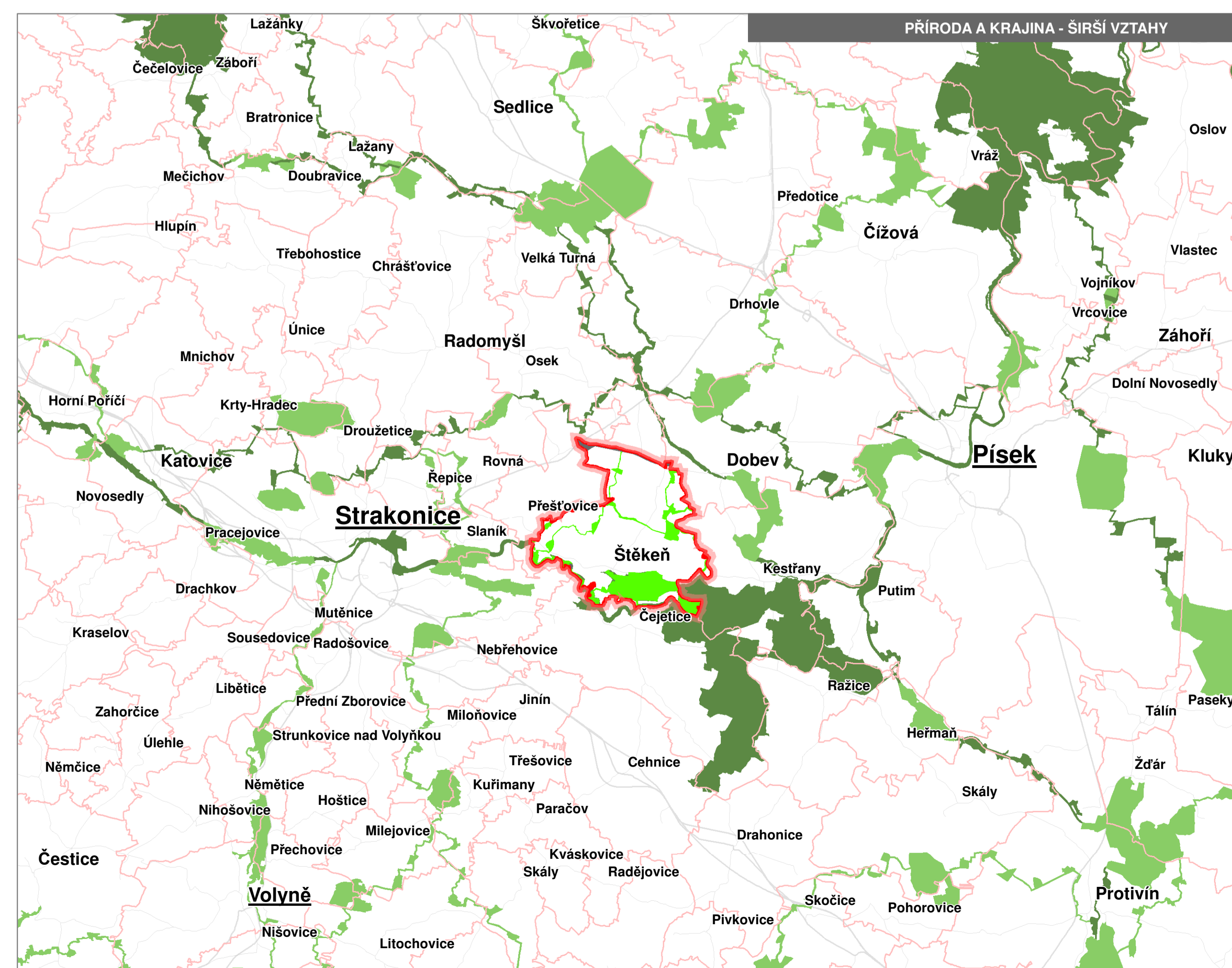
- vedení elektrické energie
- plynovody - VVT a VT
- vodovody
- koridory vodovodu - návrh

LEGENDA - PŘÍRODA A KRAJINA

- nadregionální ÚSES
- regionální ÚSES
- lokální ÚSES

ZÁKLADNÍ ČLENĚNÍ

- hranice kraje
- hranice obce
- hranice řešeného území



ZÁZNAM O ÚČINNOSTI
vystavil: správní orgán: Zastupitelstvo městyse Štětěň
datum nabytí účinnosti:
pořizovatel: Městský úřad Strakonice
oprávněná osoba pořizovatele:

ÚZEMNÍ PLÁN ŠTĚKEŇ
06. VÝKRES ŠIRŠÍCH VZTAHŮ

ZHOTOVITEL: PRO-PLANS s.r.o.
Ing. arch. Filip Dubský, Ing. Lenka Šimová

MĚŘÍTKO: 1:5 000
PŘÍLOHA ČÍSLO: 2